This is a digital copy of a book that was preserved for generations on library shelves before it was carefully scanned by Google as part of a project to make the world's books discoverable online.

It has survived long enough for the copyright to expire and the book to enter the public domain. A public domain book is one that was never subject to copyright or whose legal copyright term has expired. Whether a book is in the public domain may vary country to country. Public domain books are our gateways to the past, representing a wealth of history, culture and knowledge that's often difficult to discover.

Marks, notations and other marginalia present in the original volume will appear in this file - a reminder of this book's long journey from the publisher to a library and finally to you.

Usage guidelines

Google is proud to partner with libraries to digitize public domain materials and make them widely accessible. Public domain books belong to the public and we are merely their custodians. Nevertheless, this work is expensive, so in order to keep providing this resource, we have taken steps to prevent abuse by commercial parties, including placing technical restrictions on automated querying.

We also ask that you:

+ *Make non-commercial use of the files* We designed Google Book Search for use by individuals, and we request that you use these files for personal, non-commercial purposes.

+ *Refrain from automated querying* Do not send automated queries of any sort to Google's system: If you are conducting research on machine translation, optical character recognition or other areas where access to a large amount of text is helpful, please contact us. We encourage the use of public domain materials for these purposes and may be able to help.

+ *Maintain attribution* The Google "watermark" you see on each file is essential for informing people about this project and helping them find additional materials through Google Book Search. Please do not remove it.

+ *Keep it legal* Whatever your use, remember that you are responsible for ensuring that what you are doing is legal. Do not assume that just because we believe a book is in the public domain for users in the United States, that the work is also in the public domain for users in other countries. Whether a book is still in copyright varies from country to country, and we can't offer guidance on whether any specific use of any specific book is allowed. Please do not assume that a book's appearance in Google Book Search means it can be used in any manner anywhere in the world. Copyright infringement liability can be quite severe.

About Google Book Search

Google's mission is to organize the world's information and to make it universally accessible and useful. Google Book Search helps readers discover the world's books while helping authors and publishers reach new audiences. You can search through the full text of this book on the web at `http://books.google.com/`

A propos de ce livre

Ceci est une copie numérique d'un ouvrage conservé depuis des générations dans les rayonnages d'une bibliothèque avant d'être numérisé avec précaution par Google dans le cadre d'un projet visant à permettre aux internautes de découvrir l'ensemble du patrimoine littéraire mondial en ligne.

Ce livre étant relativement ancien, il n'est plus protégé par la loi sur les droits d'auteur et appartient à présent au domaine public. L'expression "appartenir au domaine public" signifie que le livre en question n'a jamais été soumis aux droits d'auteur ou que ses droits légaux sont arrivés à expiration. Les conditions requises pour qu'un livre tombe dans le domaine public peuvent varier d'un pays à l'autre. Les livres libres de droit sont autant de liens avec le passé. Ils sont les témoins de la richesse de notre histoire, de notre patrimoine culturel et de la connaissance humaine et sont trop souvent difficilement accessibles au public.

Les notes de bas de page et autres annotations en marge du texte présentes dans le volume original sont reprises dans ce fichier, comme un souvenir du long chemin parcouru par l'ouvrage depuis la maison d'édition en passant par la bibliothèque pour finalement se retrouver entre vos mains.

Consignes d'utilisation

Google est fier de travailler en partenariat avec des bibliothèques à la numérisation des ouvrages appartenant au domaine public et de les rendre ainsi accessibles à tous. Ces livres sont en effet la propriété de tous et de toutes et nous sommes tout simplement les gardiens de ce patrimoine. Il s'agit toutefois d'un projet coûteux. Par conséquent et en vue de poursuivre la diffusion de ces ressources inépuisables, nous avons pris les dispositions nécessaires afin de prévenir les éventuels abus auxquels pourraient se livrer des sites marchands tiers, notamment en instaurant des contraintes techniques relatives aux requêtes automatisées.

Nous vous demandons également de:

+ *Ne pas utiliser les fichiers à des fins commerciales* Nous avons conçu le programme Google Recherche de Livres à l'usage des particuliers. Nous vous demandons donc d'utiliser uniquement ces fichiers à des fins personnelles. Ils ne sauraient en effet être employés dans un quelconque but commercial.

+ *Ne pas procéder à des requêtes automatisées* N'envoyez aucune requête automatisée quelle qu'elle soit au système Google. Si vous effectuez des recherches concernant les logiciels de traduction, la reconnaissance optique de caractères ou tout autre domaine nécessitant de disposer d'importantes quantités de texte, n'hésitez pas à nous contacter. Nous encourageons pour la réalisation de ce type de travaux l'utilisation des ouvrages et documents appartenant au domaine public et serions heureux de vous être utile.

+ *Ne pas supprimer l'attribution* Le filigrane Google contenu dans chaque fichier est indispensable pour informer les internautes de notre projet et leur permettre d'accéder à davantage de documents par l'intermédiaire du Programme Google Recherche de Livres. Ne le supprimez en aucun cas.

+ *Rester dans la légalité* Quelle que soit l'utilisation que vous comptez faire des fichiers, n'oubliez pas qu'il est de votre responsabilité de veiller à respecter la loi. Si un ouvrage appartient au domaine public américain, n'en déduisez pas pour autant qu'il en va de même dans les autres pays. La durée légale des droits d'auteur d'un livre varie d'un pays à l'autre. Nous ne sommes donc pas en mesure de répertorier les ouvrages dont l'utilisation est autorisée et ceux dont elle ne l'est pas. Ne croyez pas que le simple fait d'afficher un livre sur Google Recherche de Livres signifie que celui-ci peut être utilisé de quelque façon que ce soit dans le monde entier. La condamnation à laquelle vous vous exposeriez en cas de violation des droits d'auteur peut être sévère.

À propos du service Google Recherche de Livres

En favorisant la recherche et l'accès à un nombre croissant de livres disponibles dans de nombreuses langues, dont le français, Google souhaite contribuer à promouvoir la diversité culturelle grâce à Google Recherche de Livres. En effet, le Programme Google Recherche de Livres permet aux internautes de découvrir le patrimoine littéraire mondial, tout en aidant les auteurs et les éditeurs à élargir leur public. Vous pouvez effectuer des recherches en ligne dans le texte intégral de cet ouvrage à l'adresse `http://books.google.com`

NYPL RESEARCH LIBRARIES
3 3433 06272377 4

599211

Mittheilungen

des

bernischen statistischen Bureau's.

Jahrgang 1890. — Lieferung I.

Inhalt:

Gewerbestatistik

für die

Städte Bern, Biel und Burgdorf

nach der

Aufnahme vom November 1889.

BERN
Buchdruckerei Michel & Büchler
1890

Inhaltsverzeichniss

1. Bericht über die Anordnung und den Zweck der Gewerbestatistik. Seite 1—4.
2. Bericht über die statistischen Ergebnisse. Seite 5—10.

Tabellarische Uebersichten:

3. Vergleichende Darstellungen betr. die Ergebnisse im Allgemeinen und die relative Vertretung der Gewerbsgruppen. Seite 11—13.
4. Die Zahl der Betriebe nach den einzelnen Gewerbszweigen.
   Die Zahl der in und ausserhalb der Betriebsstätte beschäftigten Arbeiter.
   Die Zahl der Arbeitsmaschinen zum Handbetrieb.
   Die Zahl der mechanischen Motoren unterschieden in Wasser, Dampf und andere, sowie die Zahl der Pferdekräfte.
   a) Für die Stadt Bern — Seite 14—25 (Recapitulation).
   b) Für die Stadt Biel — Seite 26—33 (Recapitulation).
   c) Für die Stadt Burgdorf — Seite 34—41 (Recapitulation).
5. Die Hauptergebnisse der Gewerbestatistik für die Städte Bern, Biel und Burgdorf (Gegenüberstellung der Anzahl Betriebe, der beschäftigten Arbeiter, der mechanischen Motoren und deren Anzahl Pferdekräfte). Seite 42—55.

Bericht

über die

gewerblichen Betriebe

in den Städten

Bern, Biel und Burgdorf.

THE NEW YORK PUBLIC LIBRARY
599241
ASTOR, LENOX AND TILDEN FOUNDATIONS.
1913 L

Einleitung.

Die gegenwärtige Arbeit bildet einen Theil der im November vorigen Jahres aufgenommenen gewerblichen Betriebsstatistik, welche vom Regierungsrathe, in Ergänzung der durch die Volkszählung ermittelten Angaben über Berufs- und Erwerbsverhältnisse der Bevölkerung, dann über auch zum Zwecke der Erstellung eines Verzeichnisses der haftpflichtigen Gewerbe und zu einer Revision des Fabrikverzeichnisses angeordnet wurde.

Diese Aufnahme erstreckte sich über sämmtliche Gemeinden des Kantons und umfasste:

a) Alle Gewerbe oder gewerbliche Unternehmungen, welche mit zwei oder mehr Arbeitern betrieben werden;

b) Alle Gewerbe mit Motoren und alle Gewerbe, welche explodirbare Stoffe erzeugen, ohne Rücksicht auf die Arbeiterzahl.

Die Verwerthung des durch diese Aufnahme gewonnenen Materials soll, wie schon im Eingange angedeutet, nach zwei Richtungen hin ermöglicht werden, nämlich zu rein administrativen (praktischen) Zwecken und zu systematischen Darstellungen, Untersuchungen und Vergleichungen der gewerblichen Betriebsverhältnisse im Allgemeinen. Nach der ersteren kommen die für jeden einzelnen Betrieb besonders ermittelten Angaben für sich in Betracht — ohne weitere Verarbeitung — während für die andere Richtung eine Bearbeitung der Ergebnisse nach allgemeinen Gesichtspunkten unerlässliche Bedingung ist. In letzterem Sinne wurden nun vorerst einige grössere Stadtgemeinden, wie Bern, Biel und Burgdorf probeweise bearbeitet; dabei entstund für uns die Frage, ob die systematische Eintheilung und Gruppirung der Gewerbe nach der Natur der zu verarbeitenden Rohprodukte oder nach dem Nutzzweck der Gewerbe vorzunehmen sei.

Wir wählten das letztere Verfahren und zwar in Anlehnung an die bei der Berufsstatistik gebräuchliche Eintheilung. Zum besseren Verständniss muss hier hervorgehoben werden, dass Gewerbestatistik und Berufsstatistik nicht ein und dasselbe bedeuten und daher einander nicht ausschliessen. Die Gewerbestatistik bezieht sich auf die Gewerbe**betriebe** und deren Verhältnisse (Art, Umfang, Arbeitskräfte, Arbeitsmittel und event. Produktion); die Berufsstatistik dagegen, gewöhnlich mit der Volkszählung verbunden, frägt nach dem Beruf oder dem Erwerb jeder einzelnen Person. Beide Aufnahmen liefern zusammen ein vollständiges Zahlenbild der Erwerbsthätigkeit eines Volkes.

Diese Voraussetzung trifft nun freilich für die vorliegende Arbeit nicht ganz zu, weil die Ergebnisse der Berufsstatistik noch nicht vorliegen*) und sodann, weil die Aufnahme nicht sämmtliche Gewerbetreibende umfasst. Immerhin aber lassen

*) Dieselbe wird die thatsächlichen Ergebnisse im Allgemeinen nicht ändern, sondern sie nach andern Gesichtspunkten in etwas veränderter Form zur Darstellung bringen.

die Ergebnisse dieser vorläufigen Arbeit Vergleichungen und Schlussfolgerungen zu. Da beabsichtigt wird, für die Bekanntgabe der Gewerbestatistik im ganzen Umfange die Ergebnisse der eidgen. Berufsstatistik abzuwarten, diese sich indess noch ein Jahr verzögern dürfte, so glauben wir im allgemeinen Interesse zu handeln, indem wir diese Zusammenstellung schon jetzt bekannt geben; die rechtzeitige Veröffentlichung dürfte aus einem besonderen Grunde erwünscht sein, nämlich um die gewerblichen Verhältnisse der drei Städte, welche bei der Bewerbung um den Sitz des kant. gewerblichen Technikums in Frage kommen dürften, an Hand von amtlich ermittelten und daher objektiven Nachweisen prüfen und vergleichen zu können.

Bezüglich des Umfanges der Gewerbezählung sei noch bemerkt, dass ausser den Fabrik- oder handwerksmässig betriebenen sogen. industriellen Gewerben noch folgende Gewerbszweige mit aufzunehmen waren:

1) Urproduktion (ohne die Landwirthschaft): Bergwerke, Steinbrüche und Gruben, Torfausbeutung, Dreschmaschinenbetriebe, Gärtnereien, Käsereien und Butterfabriken, sowie andere mit der Landwirthschaft verbundene Gewerbe.
2) Kunstgewerbe: Kunstmaler und Zeichner, Bildhauer und Holzschnitzer.
3) Alle mit dem Baugewerbe im Zusammenhang stehenden Arbeiten und Verrichtungen, gleichviel ob dieselben in Werkstätten, auf Werkplätzen, am Bauwerke selbst oder beim bezüglichen Transport vorgenommen werden; ferner auch die Aufstellung und der Abbruch von Maschinen und die Ausführung von Einrichtungen technischer Natur.
4) Verkehrsgewerbe: Eisenbahnbau, Strassen- und Tunnelbau, Brücken- und Wasserbau, Telephonleitungen (Bau und Reparatur), die mit dem Eisenbahn- und Dampfschiffbetrieb zusammenhängenden Hülfsarbeiten, die

Fuhrhalterei und die Flösserei; dagegen fiel nicht in Betracht der Eisenbahn- und Dampfschiffbetrieb als solcher, weil bei diesem die Haftpflicht bereits seit 15 Jahren bundesgesetzlich geregelt und daher nicht mehr fraglich ist. Im Fernern wurden nicht berücksichtigt, die eigentlichen Handels- und Verkaufsgeschäfte, die Banken, Agenturen, Wirthschaften und Kostgebereien, da denselben der hievor gekennzeichnete Charakter eines Gewerbes nicht zukommt.

Bei der Aufnahme wurde also durchwegs auf das Minimum von zwei Arbeitern abgestellt; ausserdem waren Gewerbe, welche mechanische Triebkraft verwenden oder explodirbare Stoffe erzeugen, auch wenn ausser dem Inhaber keine Arbeiter beschäftigt sind, ebenfalls aufzunehmen.

Im Hinblick auf die Ergebnisse der Aufnahme sei bemerkt, dass dieselben nicht als feststehende gelten können, sondern sich auf den Zeitpunkt der Aufnahme (zweite Hälfte November 1889) beziehen; so würde sich, je nach dem Zeitpunkt der Aufnahme, infolge der durch die stetige äussere Bevölkerungsbewegung sowie durch die Jahreszeit im Gewerbsleben eintretenden Schwankungen, ein mehr oder weniger verändertes Bild ergeben.

Statistische Ergebnisse.

Dieselben sind nach thunlichster Spezifikation in zwei Uebersichten beigegeben; die erste führt die drei Städte in der Aufeinanderfolge nach den vorhandenen Gewerbszweigen auf und gibt für jeden derselben an: die Zahl der Betriebe, die Zahl der in den Betrieben beschäftigten Gewerbsinhaber oder Geschäftsleiter, diejenige der Arbeiter in und ausserhalb der Betriebsstätten, sowie im Ganzen, ferner die Anzahl der verwendeten Arbeitsmaschinen, die mechanischen Motoren nach Art und Anzahl Pferdekräfte. Die zweite Uebersicht führt die Hauptergebnisse der drei Städte für die einzelnen Ge-

werbszweige und -Gruppen nebeneinander auf und erleichtert in dieser Weise den Vergleich. Bei diesem Vergleich, sowie in den Zusammenzügen der vorherigen Uebersicht mussten die Angaben über die in Hausindustrie (Uhrenmacherei, Schneiderei und Textilindustrie) beschäftigten Personen ausser Acht gelassen werden, indem dieselben theils als unvollständig, theils — namentlich bei der Uhrenindustrie — als weit über die Wirklichkeit hinausgehend sich herausstellen.

Es mag hier am Platze sein, das Wichtigste aus den genannten Uebersichten hervorzuheben. Wenn auch weder die eine noch die andere der drei Haupt-Städte unseres Kantons den vielgerühmten Namen einer Industriestadt im modernen Sinne verdient — eine Eigenschaft die übrigens nicht immer gesunde sociale Verhältnisse mit sich bringt — so sprechen die Nachweise dennoch zu Gunsten einer regen gewerblichen Thätigkeit und einer erfreulichen Entwicklung des Gewerbslebens daorts überhaupt.

Die Stadt Bern weist folgende Verhältnisse auf:

Im Ganzen sind 820 gewerbliche Betriebe vorhanden, in welchen 1145 Gewerbsinhaber oder Geschäftsleiter mit 6241 männlichen und 1799 weiblichen zusammen 8040 Arbeitern beschäftigt sind. Diese Betriebe verwenden zusammen 103 mechanische Motoren mit einer Gesammtzahl von 1862,5 Pferdekräften, welche sich vertheilen auf Dampf 531, auf Wasser 1263,5 und auf andere Triebkräfte 68. — Die Zahl der verwendeten Arbeitsmaschinen beläuft sich auf 2105; indessen dürfte diese letztere Angabe eher zu niedrig sein, da bei der Aufnahme ursprünglich nur die eigentlichen Arbeitsmaschinen zum Handbetrieb vorgesehen waren und desshalb die durch mechanische Kraft getriebenen Arbeitsmaschinen nicht überall berücksichtigt wurden.

Die einzelnen Gewerbsgruppen weisen folgende Verhältnisse auf (Reihenfolge nach der Zahl der beschäftigten Arbeiter):

289 Betriebe für Bau und Einrichtung von Wohnungen*) beschäftigen zusammen 2758 Arbeiter, 219 Betriebe für Kleidung und Putz beschäftigen 1170 Arbeiter, 10 Betriebe für Textilindustrie beschäftigen 1067 Arbeiter, 29 Betriebe für das Verkehrsgewerbe beschäftigen 744 Arbeiter, 44 Betriebe für Maschinen- und Werkzeugfabrikation beschäftigen 708 Arbeiter, 44 typographische und bezügliche Gewerbe beschäftigen 684 Arbeiter, 117 Betriebe für Lebens- und Genussmittelfabrikation beschäftigen 489 Arbeiter, 16 Betriebe für Uhren, Instrumente und Apparate beschäftigen 154 Arbeiter, 9 chemische Gewerbebetriebe beschäftigen 87 Arbeiter und die übrigen 43 Gewerbe (Apotheken, Kunstgewerbe, Gärtnereien etc.) zusammen beschäftigen 182 Arbeiter.

Die grösste motorische Kraft, sowie die grösste Zahl von Arbeitsmaschinen verwendet in Bern die Textilindustrie, nämlich 1069 Pferdekräfte, nebst 969 Maschinen. Ausserdem beschäftigen mehrere Betriebe (hauptsächlich im Bekleidungsgewerbe) zusammen 309 männliche und 242 weibliche Personen zu Hause, d. h. es arbeiten diese Personen in ihrer eigenen Wohnung auf Rechnung der betr. Betriebe; desgleichen in der Textilindustrie: 220 Personen, welche beinahe sämmtliche für zwei grössere Betriebe arbeiten; nämlich eine mechanische Strickerei beschäftigt 120 und eine mechanische Stickerei 80 Arbeiterinnen zu Hause. Hausindustriell beschäftigt sind in der Stadt Bern nach der Aufnahme im Ganzen 792 Arbeiter und Arbeiterinnen. Von einem weiteren Eingehen auf die Verhältnisse der einzelnen Gewerbszweige muss hier abgesehen und daher auf die Uebersicht verwiesen werden.

Die Stadt Biel weist folgende Verhältnisse auf:

Im Ganzen fanden sich 490 Betriebe, in welchen 619 Gewerbsinhaber oder Geschäftsleiter mit 3479 männlichen und 1122 weiblichen zusammen 4601 Arbeitern beschäftigt sind.

Diese 490 Betriebe verwenden zusammen 80 mechanische Motoren mit einer Gesammtzahl von 607 Pferdekräften, welche

*) d. h. sämmtliche dem Wohnungszweck dienenden Gewerbe.

sich vertheilen auf Dampf 243, auf Wasser 280 und andere Motoren 84 Pferdekräfte. Die Anzahl der verwendeten Arbeitsmaschinen beträgt 2141.

Die einzelnen Gewerbsgruppen weisen folgende Verhältnisse auf (Reihenfolge derselben nach der Zahl der beschäftigten Arbeiter.

252 Uhrenindustriebetriebe beschäftigen zusammen 2540 Arbeiter*), 74 Betriebe für Bau und Einrichtung von Wohnungen beschäftigen 740 Arbeiter, 21 Betriebe für Maschinen- und Werkzeugfabrikation beschäftigen 455 Arbeiter, 44 Betriebe für Lebens- und Genussmittelfabrikation beschäftigen 333 Arbeiter, 51 Betriebe für Kleidung und Putz beschäftigen 250 Arbeiter, 15 typographische Gewerbe beschäftigen 149 Arbeiter, 9 Verkehrsgewerbe beschäftigen 58 Arbeiter, 4 chemische Gewerbe beschäftigen 33 Arbeiter und 17 verschiedene Gewerbe beschäftigen 43 Arbeiter. Die grösste mechanische Kraft, sowie die grösste Zahl an Arbeitsmaschinen verwendet die Uhrenindustrie, nämlich 265,5 Pferdekräfte und 1475 Maschinen. Von besonderer Bedeutung ist in Biel die Uhrenindustrie als Hausindustrie. Die Ermittlung der in derselben beschäftigten Arbeiterzahl ist indess mit Schwierigkeiten verbunden. Additionell wurden in den ursprünglichen Verzeichnissen 1858 Arbeiter und 677 Arbeiterinnen herausgefunden, welche nach Angabe der betr. Betriebsinhaber ausserhalb der Betriebsstätte d. h. zu Hause in Biel, in andern Gemeinden oder Kantonen für diese arbeiten; indessen arbeitet bekanntlich beinahe jede der zu Hause beschäftigten Personen, wie diess die Uhrenindustrie mit sich bringt, für mehrere Geschäfte, so dass, wie sich durch Rückanfragen herausstellte, in den obigen Zahlen viele Arbeiter doppelt und mehrfach

*) Nach den Volkszählungslisten waren einer vorläufigen Ermittlung zufolge am 1. Dezember 1888 — also ungefähr ein Jahr vorher — 1514 männliche und 781 weibliche zusammen 2295 Arbeiter der Uhrenfabrikation in der Gemeinde Biel wohnhaft; auffallender Weise verzeigt die Gewerbestatistik eine grössere Zahl in Betrieben beschäftigte Arbeiter, trotzdem diese die kleinern Betriebe nicht berücksichtigt hat. Die

angegeben sind. Die auf die Hausarbeit bezüglichen Angaben können daher in summa statistisch nicht verwerthbar sein. Eine von uns versuchte Nachzählung förderte kein sicheres Resultat zu Tage. Doch wird man nicht weit fehl gehen, wenn man die für die aufgenommenen 252 Uhrenindustriebetriebe zu Hause arbeitenden Personen*) auf ungefähr die Hälfte der oben angegebenen Zahl annimmt; ein grosser Theil derselben dürfte übrigens auch schon als Arbeiter in Betriebsstätten gezählt sein.

Da indess die Ermittlung der Hausindustrie als solche nicht Zweck der kantonalen Gewerbebetriebsstatistik war, so muss hier von der Fixirung der Anzahl Personen, welche hausindustriell thätig sind, Umgang genommen werden.

Die Stadt Burgdorf weist folgende Verhältnisse auf: Im Ganzen sind 104 Betriebe, in welchen 139 Gewerbsinhaber oder Geschäftsleiter mit 856 männlichen und 625 weiblichen zusammen 1481 Arbeiter beschäftigt sind. Mechanische Motoren zählt Burgdorf 35 mit einer Gesammtzahl von 558 Pferdekräften, welche sich vertheilen auf Wasser 333,5, auf Dampf 221,5 und auf andere 3 Pferdekräfte.

Die einzelnen Gewerbsgruppen weisen folgende Verhältnisse auf (Reihenfolge nach der Zahl der beschäftigten Arbeiter):

6 Betriebe für Textilindustrie beschäftigen 501 Arbeiter, 14 Betriebe für Lebens- und Genussmittelfabrikation beschäftigen 274 Arbeiter, 34 Betriebe für Bau und Einrichtung von Wohnungen beschäftigen 210 Arbeiter, 9 chemische Gewerbebetriebe beschäftigen 176 Arbeiter, 8 Verkehrsgewerbe beschäftigen 131 Arbeiter, 13 Betriebe für Kleidung und

---

zwischen der Volkszählung und Gewerbestatistik entstehende scheinbare Differenz würde sich danach für Biel auf ungefähr 1500 Arbeiter belaufen, erklärt sich aber aus der grundsätzlichen Verschiedenheit der beiden Aufnahmen. Bei der Volkszählung wurden nämlich die Arbeiter als Glieder oder Angehörige der betr. Haushaltungen, bei der Gewerbestatistik aber als Arbeiter in den betr. Betrieben gezählt, es kamen somit bei letzterer auch die auswärts wohnenden Arbeiter in Betracht.

Putz beschäftigen 100 Arbeiter, 11 Betriebe für Maschinen- und Werkzeugfabrikation beschäftigen 57 Arbeiter, 3 typographische Gewerbe beschäftigen 15 Arbeiter und 6 verschiedene Gewerbe beschäftigen 17 Arbeiter. Hausindustrie: Ein Leinwandfabrikations-Etablissement beschäftigt 100 männliche und 20 weibliche Personen etc.

Vergleichen wir nun an Hand der Schlussübersicht die gewerblichen Betriebsverhältnisse der drei Städte miteinander, so ergeben sich folgende Thatsachen:

1. Die Stadt Bern repräsentirt absolut die weitaus grösste Zahl gewerblicher Betriebe, ferner die grösste Zahl in gewerblichen Betrieben beschäftigte Arbeiter und die bedeutendste, zu gewerblichen Zwecken verwendete motorische Kraft.

2. Dagegen weist die Stadt Biel verhältnissmässig am meisten in gewerblichen Betrieben beschäftigte Arbeiter auf, nämlich von 1000 Einwohnern 299, welche jedoch zum grössten Theile auf die Uhrmacherei fallen, ohne welche sich die Promille-Ziffer auf 134 stellt. In der Promille-Ziffer stellen sich Burgdorf mit 216 und Bern mit 170 zwar allerdings ungünstiger, allein es ist nicht zu übersehen, dass in den Gewerbebetrieben dieser beiden Städte so zu sagen nur fremde Arbeiter thätig sind, während bei der Uhrenbranche in hausindustriellen Betrieben die Verwendung von Familiengliedern an Stelle von fremden Arbeitern nicht selten stattfindet. Andererseits bildet die Bevölkerungszahl für Bern insofern einen unzutreffenden Maassstab, als durch die vielen Anstalten und Schulen die Ziffer der gewerblich thätigen Personen erheblich verungünstigt wird.

3. In der Vertheilung der gewerblichen Thätigkeit auf die verschiedenen Industriezweige bezw. in der Vertretung der letztern stellt sich hingegen wieder die Stadt Bern am günstigsten. Wie schon durch die Berufsstatistik nachgewiesen, sind in Bern die verschiedenen Gewerbe angemessen vertreten, während diess in Biel nicht in demselben Maase der Fall ist: von sämmtlichen Arbeitern in den gewerblichen Betrieben

der Stadt Biel sind 55,4% in der Uhrenindustrie beschäftigt. In den Hauptgewerbszweigen, mit Ausnahme der Uhrenindustrie, sind die Städte Bern und Burgdorf relativ (Bern überdiess auch absolut) günstiger vertreten, als Biel. Freilich haben auch die beiden ersteren Städte ihre besondern Industrien, welche einen grossen Theil der gewerblichen Arbeiter für sich in Anspruch nehmen; so in Burgdorf die Textilindustrie mit 33,9% sämmtlicher Arbeiter in Betrieben, in Bern die verschiedenen Gewerbe für Bau und Einrichtung von Wohnungen etc. mit 34,3%; allein dieses Verhältniss bedeutet noch keineswegs eine einseitige Industrie, indem daneben wie gesagt, auch die übrigen Gewerbszweige der verschiedensten Art ihre Vertretung finden.

Classifikation der gewerblichen Betriebe nach der Arbeiterzahl.

Gewerbsgruppen	Motoren-Betriebe von							Andere Betriebe von						Anzahl Betriebe überhaupt
	Ohne Arbeiter	bis 5	5 bis 10	10 bis 20	20 bis 50	Ueber 50	Total	2 bis 5	5 bis 10	10 bis 20	20 bis 50	Ueber 50	Total	
	Arbeiter							Arbeiter						
I. Stadt Bern.														
Lebens- u. Genussmittel	.	6	10	4	.	.	20	74	22	1	.	.	97	117
Kleidung u. Putz	.	2	2	2	.	1	7	126	50	17	10	.	203	218
Bau- und Einrichtung v. Wohng.	.	5	8	5	5	1	24	160	59	19	14	9	261	285
Typographische u. bezügl. Gew.	.	2	2	5	7	2	18	11	9	5	1	.	26	44
Textilindustrie	.	.	1	.	2	3	6	2	2	.	.	2	6	12
Chemische Gew.	.	3	1	1	.	.	5	1	1	1	1	.	4	9
Maschinen- und Werkzeugfabr.	.	6	2	3	1	2	14	25	4	2	.	.	31	45
Uhren, Instrumente und Apparate	.	.	.	.	.	1	1	6	7	2	.	.	15	16
Uebrige Gewerbe	.	3	1	2	1	1	8	41	15	5	3	2	66	74
Im Ganzen	.	27	27	22	16	11	103	446	169	52	29	13	709	820
				Hausindustrie			.	3	2	1	.	1	6	.
II. Stadt Biel.														
Lebens- u. Genussmittel	.	5	2	.	1	1	9	33	1	.	1	.	35	44
Kleidung u. Putz	.	.	.	.	.	.	.	35	12	4	.	1	52	52
Bau- und Einrichtung v. Wohng.	2	5	2	5	2	.	16	35	13	6	3	3	60	76
Typographische u. bezügl. Gew.	.	1	3	.	2	.	6	7	1	.	1	.	9	15
Textilindustrie	.	.	.	.	.	.	.	.	.	.	.	.	.	.
Chemische Gew.	.	2	.	.	1	.	3	1	.	.	.	.	1	4
Maschinen- und Werkzeugfabr.	1	.	2	2	2	1	8	10	3	.	.	.	13	21
Uhren, Instrumente und Apparate	3	3	5	5	6	7	29	97	57	28	7	3	192	252
Uebrige Gewerbe	.	2	1	.	.	.	3	11	4	1	1	.	17	26
Im Ganzen	6	18	15	12	14	9	74	229	91	39	13	7	379	490
				Hausindustrie			.	8	8	7	5	3	31	.
III. Stadt Burgdorf.														
Lebens- u. Genussmittel	1	1	4	1	1	1	9	5	.	.	.	.	5	14
Kleidung u. Putz	.	1	.	1	.	.	2	7	2	1	1	.	11	13
Bau- und Einrichtung v. Wohng.	1	2	2	.	.	.	5	20	3	3	3	.	29	34
Typographische u. bezügl. Gew.	.	.	.	.	.	.	.	1	2	.	.	.	3	3
Textilindustrie	.	.	.	1	1	3	5	.	.	.	.	.	.	6
Chemische Gew.	.	1	1	2	2	1	7	1	1	.	.	.	2	9
Maschinen- und Werkzeugfabr.	.	2	2	.	1	.	5	5	1	.	.	.	6	11
Uhren, Instrumente und Apparate	.	.	.	.	.	.	.	.	.	.	.	.	.	.
Uebrige Gewerbe	.	.	.	.	.	.	.	8	1	1	4	.	14	14
Im Ganzen	2	7	9	5	5	5	33	47	10	5	8		70	104
				Hausindustrie			.	.	.	.	.	1	1	.

Die gewerblichen Betriebe mit zw
in den Städten Ber

Allgemeine Bezeichnung	Anzahl Betriebe	In den Betrieben beschäf		
		Gewerbeinhaber und Geschäftsleiter	Arbeiter	
			Männliche	Weibliche
I. Bern				
Industrielle Gewerbe	**748**	**1010**	5343	1771
Uebrige Gewerbe	**72**	**135**	898	28
Im Ganzen . .	**820**	**1145**	**6241**	**1799**
II. Biel				
Industrielle Gewerbe	**461**	**589**	3386	1114
Uebrige Gewerbe	**26**	**30**	93	8
Im Canzen . .	**487**	**619**	3479	1122
Uhrenindustrie allein	**252**	**337**	**1802**	**738**
III. Burgdorf				
Industrielle Gewerbe	**90**	**125**	714	619
Uebrige Gewerbe	**14**	**14**	142	6
Im Ganzen . .	**104**	**139**	**856**	**625**

Die relative Vertretu

Gewerbsgruppen	Beschäft
	Stadt B
	Anzahl
a) Industrielle Gewerbe.	
Lebens- und Genussmittelfabrikation	489
Kleidung und Putz	1170
Bau und Einrichtung von Wohnungen (Wohnungsgewerbe)	2758
Typographische und bezügliche Gewerbe	684
Chemische Gewerbe	87
Textilindustrie	1067
Maschinen- und Werkzeugfabrikation	708
Uhrenindustrie, Instrumente und Apparate	154
b) Uebrige Gewerbe.	
Apotheken und Droguerien	72
Kunstgewerbe	13
Verkehrsgewerbe (Unternehmungen und Arbeiten) .	744
Urproduption (Gärtnerei etc.)	79
Verschiedene Gewerbe	18
Total . .	8040

Arbeitern oder mit Motoren
ıd Burgdorf

Mechanische Motoren							
Dampf		Wasser		andere		Im Ganzen	
Anzahl		Anzahl		Anzahl		Anzahl	
otoren	Pferdekräfte	Motoren	Pferdekräfte	Motoren	Pferdekräfte	Motoren	Pferdekräfte
			I. Bern				
22	235	41	1263	32	67_{15}	95	1565_{15}
6	296	1	$0_{,5}$	1	0_{15}	8	297
28	**531**	**42**	**$1263_{,5}$**	33	**68**	**103**	**1862_{15}**
			II. Biel				
12	207	59	275	6	52	**77**	**534**
1	36	1	5	1	32	**3**	**73**
13	**243**	**60**	**280**	**7**	**84**	**80**	**607**
7	127	37	$166_{,5}$	4	48	**48**	**$341_{,5}$**
			III. Burgdorf				
10	$221_{,5}$	23	333_{15}	2	3	**35**	**558**
.	.	.	.	.	.	.	.
10	**221_{15}**	**23**	**333_{15}**	**2**	**3**	**35**	**558**

Gewerbsgruppen

ier			Motorische Kraft (Pferdekräfte)					
Biel	St. Burgdorf		Stadt Bern		Stadt Biel		St. Burgdorf	
%	Anzahl	%	Anzahl	%	Anzahl	%	Anzahl	%
7,9	274	18,6	162	8,7	63	10,4	134	24,0
5,4	100	6,8	28	1_{15}	.	.	1_{15}	0,2
16,2	210	14,2	132_{15}	7,1	$74_{,5}$	$12_{,3}$	59	10,6
3,2	15	0,9	61_{15}	3,3	12	$2_{,0}$	.	.
0,7	176	11,9	13_{15}	0,7	10	$1_{,7}$	111	19,9
-	501	33,9	1069	57_{15}	.	.	236	42,3
9,9	57	3,9	95	5,1	109	18,0	16_{15}	2,9
50,4	.	.	4	0,2	265_{15}	43,7	.	.
0,56	6	0_{15}	5	$0_{,3}$	.	.	.	.
0,14	.	.	.	.	.	.	.	.
1,2	131	8,9	265	14,3	36	5,9	.	.
0,56	5	0,4	2	0,1	.	.	.	.
0,14	6	0_{15}	25	1,4	37	6,1	.	.
100	1481	100	1862_{15}	100	607	100	558	100

Gewerbe

für die Städte Bern

nach der Aufnahm

I. Stad

Fabrikations- oder Gewerbszweig	Anzahl Betriebe	Betriebsinhaber oder Geschäftsleiter	Beschä	
			in d Betrieb	
			Männ- lich	
Industrielle Gewerbe				
A. Lebens- u. Genussmittelfabrikation				
Müllerei	7	9	28	
Bäckerei	37	37	98	
Metzger und Wurster	37	41	113	
Zucker- und Pastetenbäcker	20	24	78	
Chocoladenfabrikation	1	1	5	
Conservenfabrikation	1	2	11	
Kaffeerösterei	1	1	3	
Molkerei	1	1	6	
Sauerkrautfabrikation	3	4	14	
Bierbrauereien	5	8	25	
Spirituosenfabrikation	1	4	4	
Fabrikation künstl. Mineralwasser	2	5	15	
Tabak- und Cigarrenfabrikation	1	1	3	
B. Kleidung und Putz				
Schneiderei	37	49	89	
Damenschneiderei	49	55	.	
Uniformenfabrikation(Militärschneiderei)	3	8	28	
Ausrüstung und Unterhalt der Militär-bekleidung	1	1	16	
Weissnäherei	12	17	.	
Putz- und Blumenmacherei	9	10	.	
Hutmacherei	5	9	25	
Schuhmacherei	28	33	130	
Mech. Schuhfabrikation	1	3	90	
Schuhschäftefabrikation	2	5	5	
Strohflechterei	1	2	13	
Kürschner	2	5	9	
Strickwaarenfabrikation	2	4		
Broderie	1	1	.	

atistik

el und Burgdorf

ovember 1889

n

der tte	Im Ganzen	Arbeitsmaschinen zum Handbetrieb	Mechanische Motoren							
			Dampf		Wasser		andere		im Ganzen	
b- h			Anzahl	Pferde-kräfte	Anzahl	Pferde-kräfte	Anzahl	Pferde-kräfte	Anzahl	Pferde-kräfte
	28	.	.	.	7	71	.	.	7	71
	110	.	.	.	.	.	.	.	.	.
	123	16	1	6	.	.	2	3	3	9
	99	7	1	5	.	.	.	.	1	5
	7	5	.	.	1	6	.	.	1	6
	18	.	.	.	.	.	.	.	.	.
	5	.	.	.	1	2	.	.	1	2
	19	5	1	5	.	.	.	.	1	5
	16	4	.	.	.	.	.	.	.	.
	33	3	1	3	1	6	1	1	3	10
	6	.	1	45	.	.	.	.	1	45
	18	.	2	8	.	.	1	1	3	9
	7	1	.	.	.	.	.	.	.	.
	374	53	.	.	.	.	.	.	.	.
	275	54	.	.	.	.	.	.	.	.
	95	15	.	.	.	.	.	.	.	.
	149	2	.	.	.	.	.	.	.	.
	127	30	.	.	.	.	.	.	.	.
	29	.	.	.	.	.	.	.	.	.
	56	17	1	5	.	.	.	.	1	5
	173	47	.	.	.	.	.	.	.	.
	62	42	.	.	.	.	1	4	1	4
	19	11	.	.	.	.	.	.	.	.
	13	.	.	.	.	.	.	.	.	.
	26	4	.	.	.	.	.	.	.	.
	24	7	.	.	.	.	.	.	.	.
	3	1	.	.	.	.	.	.	.	.

I. Sta

Fabrikations- oder Gewerbszweig	Anzahl Betriebe	Betriebsinhaber oder Geschäftsleiter	Beschä in Betrieb Männ- lich
B. Kleidung und Putz (Forts.)			
Corsetfabrikation	1	1	-
Blousenfabrikation	1	1	-
Posamenterie	3	4	8
Metallknopffabrikation	1	2	6
Schirmfabrikation	3	3	4
Zahnarzt	1	1	5
Barbiere	13	14	33
Wascherei und Glätterei	39	43	10
Badanstalten	4	4	4
C. Bau und Einrichtung von Wohnungen			
Bauunternehmungen	25	45	530
Cementfabrikation	4	5	54
Asphaltleger	2	2	7
Steinmetzen und Marmoristen	7	9	75
Stein- und Holzdreherei	1	1	5
Strassenpflästerer	1	1	12
Wasser-, Gas- und Heizeinrichtungsunternehmungen	6	20	20
Dachdecker	11	11	40
Kaminfeger	7	7	21
Säger (Sägen)	2	2	4
Zimmerleute	10	11	103
Parquetfabrikation	3	3	19
Bau- und Möbelschreinerei	55	58	310
Drechslerei	2	2	6
Etuisfabrikation	1	3	4
Modellschreinerei und Korbflechterei	1	3	29
Billardfabrikation	1	1	9
Glaserwerkstatt	2	3	8
Schlosserei	28	29	118
Gypser und Maler	27	31	106
Dekorationsmaler	1	1	6
Tapezierer	12	14	34
Sattlerei	18	19	94
Seilerei	1	1	3
Hafnerei	8	8	60
Ofenfabrikation	1	1	12
Spenglerei	20	22	81

Bern

beiter			Arbeitsmaschinen zum Handbetrieb	Mechanische Motoren							
rhalb der iebsstätte		Im Ganzen		Dampf		Wasser		andere		im Ganzen	
	Weiblich			Anzahl	Pferdekräfte	Anzahl	Pferdekräfte	Anzahl	Pferdekräfte	Anzahl	Pferdekräfte
.		3	3	.	.	.	.	.	.	.	.
.		2	.	.	.	.	.	.	.	.	.
	5	22	15	.	.	.	.	.	.	.	.
.		10	7	.	.	.	.	1	1	1	1
	3	15	10	.	.	.	.	.	.	.	.
.		5	.	.	.	.	.	1	9	1	9
.		33	.	.	.	.	.	.	.	.	.
	4	182	13	1	4	1	2	.	.	2	6
.		24	1	2	3	.	.	.	.	2	3
.		960	3	1	20	.	.	.	.	1	20
.		57	5	.	.	.	.	.	.	.	.
.		7	.	.	.	.	.	.	.	.	.
.		79	1	.	.	.	.	.	.	.	.
.		5	.	.	.	1	1	.	.	1	1
.		12	.	.	.	.	.	.	.	.	.
.		275	5	.	.	.	.	1	1	1	1
.		43	1	.	.	.	.	.	.	.	.
.		21	.	.	.	.	.	.	.	.	.
.		5	.	.	.	2	27	.	.	2	27
.		104	.	1	3	.	.	.	.	1	3
.		22	12	.	.	1	10	.	.	1	10
.		316	12	.	.	4	23	1	1	5	24
.		6	5	.	.	.	.	.	.	.	.
.		14	5	.	.	1	6	.	.	1	6
.		29	.	.	.	1	4	.	.	1	4
.		9	.	.	.	1	10	.	.	1	10
.		9	.	.	.	.	.	.	.	.	.
.		118	57	.	.	1	2	2	3	3	5
.		172	4	.	.	.	.	.	.	.	.
.		6	.	.	.	.	.	.	.	.	.
	2	48	13	.	.	.	.	.	.	.	.
.		96	17	.	.	.	.	.	.	.	.
.		3	4	.	.	.	.	.	.	.	.
.		30	4	.	.	.	.	1	1	1	1
.		12	1	.	.	1	3	.	.	1	3
.		85	63	.	.	.	.	.	.	.	.

Fabrikations- oder Gewerbszweig	Anzahl Betriebe	Betriebsinhaber oder Geschäftsleiter	Beschäf in Betrieb Männ- lich
C. Bau und Einrichtung von Wohnungen (Forts.)			
Blechbüchsenfabrikation	1	1	28
Kassenfabrikation	1	1	5
Gold- und Silberwaarenfabrikation	2	3	6
Vergolder	1	1	3
Gürtler und Giesserei	1	1	4
Kupferschmiede	2	2	14
Metall- und Glockengiesserei	3	3	10
Küferei	5	6	12
Korb- und Sesselflechterei	2	6	35
Bürstenbinderei	4	4	14
Mech. Holzscheiterei und Holzhauer	10	12	32
D. Typographische und bezügliche Gewerbe			
Schriftgiesserei	2	7	22
Buchdruckerei	15	41	336
Lithographie	6	10	41
Photographie	4	5	18
Photographische Reproduktions-Anstalt (Zinkographie)	1	2	7
Kupferdruckerei	1	1	6
Geschäftsbücherfabrikation(Liniranstalt)	3	9	36
Buchbinderei	12	13	76
E. Chemische Gewerbe			
Färberei, Druckerei u. chemische Gewerbe	2	3	4
Gerberei	1	1	16
Lederzurichterei	1	1	3
Seifen- und Kerzenfabrikation	1	3	13
Seifen- und Sodafabrikation	1	2	3
Gasfabrikation	1	.	35
Fabrikation chemisch-technischer Produkte	2	4	8
F. Textilindustrie			
Seidenstoffweberei	1	4	37
Baumwollenspinnerei	1	14	171

			Mechanische Motoren							
			Dampf		Wasser		andere		im Ganzen	
	Im Ganzen	Arbeitsmaschinen zum Handbetrieb	Anzahl	Pferdekräfte	Anzahl	Pferdekräfte	Anzahl	Pferdekräfte	Anzahl	Pferdekräfte
.	28	17	.	.	1	7	.	.	1	7
.	5	5	.	.	.	.	.	.	.	.
2	9	.	.	.	1	4	.	.	1	4
.	3	.	.	.	.	.	.	.	.	.
.	4	.	.	.	.	.	.	.	.	.
.	14	1	.	.	1	1½	.	.	1	1½
.	10	7	.	.	.	.	.	.	.	.
.	12	.	.	.	.	.	.	.	.	.
.	58	1	.	.	.	.	.	.	.	.
.	19	5	.	.	.	.	.	.	.	.
2	53	.	1	5	.	.	.	.	1	5
.	35	13	.	.	.	.	1	2	1	2
28	408	30	2	26	1	2	11	26½	14	54½
.	48	22	.	.	.	.	2	3	2	3
.	19	.	.	.	.	.	.	.	.	.
.	7	.	.	.	.	.	.	.	.	.
.	8	7	.	.	.	.	.	.	.	.
.	61	22	.	.	.	.	1	2	1	2
.	98	57	.	.	.	.	.	.	.	.
.	10	1	1	2	.	.	.	.	1	2
.	16	1	.	.	.	.	1	1	1	1
.	2	1	.	.	1	7	.	.	1	7
.	16	9	.	.	.	.	.	.	.	.
.	3	.	.	.	.	.	.	.	.	.
.	31	4	.	.	.	.	.	.	.	.
1	9	.	1	2	1	1½	.	.	2	3½
7	273	281	1	25	.	.	.	.	1	25
.	440	517	.	.	1	1000	.	.	1	1000

I. Stadt

Fabrikations- oder Gewerbszweig	Anzahl Betriebe	Betriebsinhaber oder Geschäftsleiter	Beschäftigte in den Betrieben: Männlich	Weiblich
F. Textilindustrie (Forts.)				
Wollenspinnerei	1	2	3	
Tuchfabrikation	1	1	11	
Mechanische Stickerei	1	8	.	
Mechanische Strickerei	1	2	1	
Weberei	3	12	123	
Stramin und Kästuchfabrikation	1	1	1	
G. Maschinen- u. Werkzeugfabrikation				
Maschinenfabrikation	1	19	310	
Mechanische Werkstätte incl. Reparaturwerkstätte	7	12	84	
Huf- und Zeugschmiede	15	11	52	
Werkzeugfabrikation	1	1	4	
Mühlenbau	1	1	16	
Waffenfabrikation	1	15	158	
Büchsenmacherei	1	1	2	
Bandagisten	3	4	14	
Feilenhauer	2	2	8	
Wagnerei und Wagenfabrikation	10	9	34	
Wagenmalerei	2	2	7	
H. Uhren, Instrumente und Apparate				
Uhrenfabrikation und -Reparatur	6	7	18	
Uhren- und Nähmaschinenreparaturwerkstätte	1	1	3	
Graveure und Prägeanstalt	2	3	16	
Optiker und Kleinmechaniker	2	2	12	
Fabrikation von Musikinstrumenten und Spielwerken	2	7	12	
Pianofabrikation	2	2	13	
Telegraphenwerkstätte	1	4	70	
Uebrige Gewerbe				
Apotheken und Droguerien incl. chem. Laboratorien	17	29	65	
Lebensmitteluntersuchungsanstalt	1	1	4	

		Arbeitsmaschinen zum Handbetrieb	Mechanische Motoren							
			Dampf		Wasser		andere		im Ganzen	
	Im Ganzen		Anzahl	Pferdekräfte	Anzahl	Pferdekräfte	Anzahl	Pferdekräfte	Anzahl	Pferdekräfte
.	12	3	.	.	1	4	.	.	1	4
.	31	21	.	.	1	25	.	.	1	25
0	154	68	.	.	.	.	.	.	.	.
.	211	72	.	.	1	5	.	.	1	5
.	153	4	.	.	1	10	.	.	1	10
.	13	3	.	.	.	.	.	.	.	.
.	325	80	1	50	.	.	.	.	1	50
.	84	10	1	8	2	8	.	.	3	16
.	52	28	.	.	2	5	.	.	2	5
.	4	11	.	.	1	$3_{,5}$	.	.	1	$3_{,5}$
.	19	.	.	.	1	$6_{,5}$	.	.	1	$6_{,5}$
.	158	69	1	10	.	.	.	.	1	10
.	2	2	.	.	.	.	1	1	1	1
.	15	7	.	.	.	.	1	1	1	1
.	8	.	.	.	.	.	1	2	1	2
.	34	13	.	.	.	.	.	.	.	.
.	7	.	.	.	.	.	.	.	.	.
.	34	19	.	.	.	.	.	.	.	.
.	3	1	.	.	.	.	.	.	.	.
.	16	10	.	.	.	.	.	.	.	.
.	13	4	.	.	.	.	.	.	.	.
.	16	6	.	.	.	.	.	.	.	.
.	13	2	.	.	.	.	.	.	.	.
.	70	32	.	.	.	.	1	4	1	4
2	68	6	2	4	1	$0_{,5}$	1	$0_{,5}$	4	5
.	4	.	.	.	.	.	.	.	.	.

Fabrikations- oder Gewerbszweig	Anzahl Betriebe	Betriebsinhaber oder Geschäftsleiter	Beschäf in 4 Betrieb Männ- lich
Kunstgewerbe			
Kunstmalerei	1	1	3
Fahnen- und Schriftenmalerei	1	1	7
Glasmalerei	1	2	3
Verkehrsgewerbe			
Eisenbahnbau	1	6	297
Brückenbau	1	3	41
Telephon und Telegraphen (Bau und Reparatur)	2	5	19
Unterhalt von Strassen, Brücken und Kloaken	1	10	150
Speditionsgeschäfte	2	22	69
Fuhr- und Droschkenhalterei	21	24	103
Flösserei	1	1	.
Urproduktion (ohne die Landwirthschaft)			
Gärtnerei	19	19	69
Eisausbeutung	1	1	4
Torfstreuefabrikation	1	1	4
Verschiedenes			
Münz- und Briefmarkenfabrikation	1	3	10
Hadernsortirerei	1	1	1

			Mechanische Motoren							
			Dampf		Wasser		andere		im Ganzen	
	Im Ganzen	Arbeitsmaschinen zum Handbetrieb	Anzahl	Pferdekräfte	Anzahl	Pferdekräfte	Anzahl	Pferdekräfte	Anzahl	Pferdekräfte
.	3	1	.	.	.	.	.	.	.	.
.	7	.	.	.	.	.	.	.	.	.
.	3	.	.	.	.	.	.	.	.	.
.	297	.	1	250	.	.	.	.	1	250
.	46	23	1	15	.	.	.	.	1	15
.	33	.	.	.	.	.	.	.	.	.
.	150	13	.	.	.	.	.	.	.	.
.	74	1	.	.	.	.	.	.	.	.
.	134	3	.	.	.	.	.	.	.	.
.	10	.	.	.	.	.	.	.	.	.
.	71	1	.	.	.	.	.	.	.	.
.	4	.	.	.	.	.	.	.	.	.
.	4	2	1	2	.	.	.	.	1	2
.	13	4	1	25	.	.	.	.	1	25
.	5	.	.	.	.	.	.	.	.	.

Recap

I. Sta

Gewerbszweige und -Gruppen	Anzahl Betriebe	In den Betrieben	
		Gewerbeinhaber und Geschäftsleiter	Männliche
Industrielle Gewerbe			
Lebens- und Genussmittelfabrikat.	117	138	418
Kleidung und Putz	219	275	415
Bau und Einrichtung von Wohnungen (zudienende Gewerbe) .	289	343	2698
Typographische und bezügliche Gewerbe	44	88	547
Chemische Gewerbe	9	14	78
Textilindustrie	10	46	337
Maschinen- und Werkzeugfabrikt.	44	80	707
Uhren, Instrumente und Apparate	16	26	144
Uebrige Gewerbe			
Apotheken etc.	17	30	69
Kunstgewerbe	3	10	13
Verkehrsgewerbe (Bauunternehmungen etc.)	29	71	728
Urproduktion Gärtnerei etc. . .	21	21	77
Verschiedene Gewerbe	2	3	11
Total . .	**820**	**1145**	**6241**

ation*)

a

zum Handbetrieb	Mechanische Motoren							
	Dampf		Wasser		andere		im Ganzen	
	Anzahl	Pferdekräfte	Anzahl	Pferdekräfte	Anzahl	Pferdekräfte	Anzahl	Pferdekräfte
41	7	72	10	85	4	5	**21**	**162**
132	4	12	1	2	3	14	**8**	**28**
148	3	28	16	98,5	5	6	**24**	**132,5**
51	2	26	1	2	15	33,5	**18**	**61,5**
16	2	4	2	8,5	1	1	**5**	**13,5**
69	1	25	5	1044	.	.	**6**	**1069**
20	3	68	6	23	3	4	**12**	**95**
74	.	.	.	.	1	4	**1**	**4**
6	2	4	1	0,5	1	0,5	**4**	**5**
1	.	.	.	.	.	.	.	.
40	2	265	.	.	.	.	**2**	**265**
3	1	2	.	.	.	.	**1**	**2**
4	1	25	.	.	.	.	**1**	**25**
05	**28**	**531**	**42**	**1263,5**	**33**	**68**	**103**	**1862,5**

sindustrie im eigentlichen Sinne ist hier nicht inbegriffen.

Fabrikations- oder Gewerbszweig	Anzahl Betriebe	Betriebsinhaber oder Geschäftsleiter	Beschäft in d Betrieb
			Männ- lich
Industrielle Gewerbe			
A. Lebens- u. Genussmittelfabrikation			
Müllerei und Bäckerei	1	1	2
Müllerei und Brennerei	1	1	6
Bäckerei	12	13	30
Metzger und Wurster	18	18	38
Zucker- und Pastetenbäcker	4	4	14
Butter- und Kephirfabrikation	1	1	2
Bierbrauerei	3	4	51
Branntwein- und Weinsteinfabrikation	2	2	5
Cigarren- und Cigarrettenfabrikation	2	3	5
B. Kleidung und Putz			
Damenschneiderei	11	12	.
Schneiderei	13	14	51
Weissnäherei	4	4	1
Putz- und Blumenmacherei	5	5	11
Schuhmacherei	4	4	16
Schuhschäftefabrikation	1	1	1
Strohhutfabrikation	1	1	.
Stickerei und Strickerei	1	1	.
Schirmfabrikation	1	1	2
Barbiere	6	6	15
Wäscherei und Glätterei	5	5	4
C. Bau und Einrichtung von Wohnungen			
Bauunternehmungen	12	17	301
Ziegelbrennerei	2	2	12
Cementfabrikation	1	1	5
Marmoristen	1	1	2
Gypser und Maler	8	12	44
Gas- und Wasserleitungsunternehmer	1	1	3
Kaminfeger	2	2	5
Zimmerleute	2	2	20
Schreinerei	15	18	61
Drechslerei	2	2	4
Schlosserei	7	7	19

b der tätte			Mechanische Motoren							
			Dampf		Wasser		andere		im Ganzen	
Weib-lich	Im Ganzen	Arbeitsmaschinen zum Handbetrieb	Anzahl	Pferde-kräfte	Anzahl	Pferde-kräfte	Anzahl	Pferde-kräfte	Anzahl	Pferde-kräfte
.	2	.	.	.	1	4	.	.	1	4
.	6	3	.	.	1	15	.	.	1	15
.	30	10	.	.	2	4	.	.	2	4
.	43	5	.	.	1	2	.	.	1	2
.	14	7	.	.	.	.	.	.	.	.
.	2	3	.	.	.	.	.	.	.	.
.	57	12	1	25	2	6	.	.	3	31
.	5	3	1	2	2	2	.	.	3	4
.	174	2	.	.	1	3	.	.	1	3
3	64	19	.	.	.	.	.	.	.	.
3	88	24	.	.	.	.	.	.	.	.
11	32	7	.	.	.	.	.	.	.	.
.	47	.	.	.	.	.	.	.	.	.
.	16	6	.	.	.	.	.	.	.	.
.	3	7	.	.	.	.	.	.	.	.
.	4	1	.	.	.	.	.	.	.	.
.	2	.	.	.	.	.	.	.	.	.
.	2	.	.	.	.	.	.	.	.	.
.	15	.	.	.	.	.	.	.	.	.
.	11	3	.	.	.	.	.	.	.	.
.	415	15	1	10	1	5	.	.	2	15
.	12	7	.	.	2	6	.	.	2	6
.	5	.	.	.	.	.	.	.	.	.
.	2	.	.	.	.	.	.	.	.	.
.	47	2	.	.	.	.	.	.	.	.
.	3	8	.	.	.	.	.	.	.	.
.	5	.	.	.	.	.	.	.	.	.
.	20	.	.	.	.	.	.	.	.	.
1	65	14	1	4	.	.	.	.	1	4
.	4	7	.	.	2	4	.	.	2	4
.	19	21	.	.	.	.	.	.	.	.

II. Stad

Fabrikations- oder Gewerbszweig	Anzahl Betriebe	Betriebsinhaber oder Geschäftsleiter	Beschäft in Betrieben	
			Männlich	
C. Bau und Einrichtung von Wohnungen (Forts.)				
Bauschlosserei, Kassen-, Kochherd- und Gartenmöbelfabrikation	2	2	31	
Spenglerei	4	4	12	
Hafnerei	1	1	11	
Sattlerei	1	1	3	
Vergolder	3	3	12	
Kupferschmiede	2	2	4	
Metallgiesserei	4	5	17	
Federnfabrikation	1	1	6	
Küferei	2	3	6	
Mechanische Holzspalterei und Holzschleiferei	2	1	4	
Gold- und Silberarbeiter	1	1	15	
D. Typographische u. bezügl. Gewerbe				
Buchdruckerei	6	6	91	
Lithographie	2	2	4	
Photographie	2	2	5	
Buchbinderei	5	5	20	
E. Chemische Gewerbe				
Färberei und chemische Waschanstalt	1	1	1	
Gerbereien	2	2	6	
Gasfabrikation	1	2	25	
G. Maschinen- u. Werkzeugfabrikation				
Mechanische Werkstätte	7	7	56	
Eisengiesserei	2	3	52	
Huf- und Zeugschmiede	3	3	8	
Drahtzugstiften-, Federn- und Kettenfabrikation	1	5	40	
Stahlfedernfabrikation	1	1	2	
Büchsenmacherei	1	1	2	
Messerschmiede	1	1	1	
Feilenhauer und Schleiferei	2	2	7	
Wagnerei	2	2	4	
Lokomotiv- u. Waggonreparaturwerkstatt	1	16	268	

F. Textilindustrie: Keine Betriebe.

el

ter			Arbeitsmaschinen zum Handbetrieb	Mechanische Motoren							
				Dampf		Wasser		andere		im Ganzen	
lb der stätte	Im Ganzen			Anzahl	Pferdekräfte	Anzahl	Pferdekräfte	Anzahl	Pferdekräfte	Anzahl	Pferdekräfte
Weiblich											
.	31		39	.	.	2	5,15	.	.	2	5,15
.	12		26	.	.	.	.	.	.	.	.
.	11		1	.	.	1	3	.	.	1	3
.	3		1	.	.	.	.	.	.	.	.
5	28		3	.	.	1	1	.	.	1	1
.	4		3	.	.	.	.	.	.	.	.
.	17		11	.	.	2	5,15	1	2	3	7,15
.	7		4	.	.	.	.	.	.	.	.
.	6		-	.	.	.	.	.	.	.	.
.	4		2	.	.	2	28,15	.	.	2	28,15
.	20		8	.	.	.	.	.	.	.	.
.	97		24	.	.	4	8	1	4	5	12
.	5		8	.	.	.	.	.	.	.	.
.	5		.	.	.	.	.	.	.	.	.
10	42		25	.	.	.	.	.	.	.	.
.	2		1	.	.	.	.	.	.	.	.
.	6		2	.	.	2	8	.	.	2	8
.	25		2	.	.	1	2	.	.	1	2
.	56		51	.	.	3	12,15	.	.	3	12,15
.	52		32	.	.	1	6	.	.	1	6
.	8		7	.	.	.	.	.	.	.	.
.	45		79	1	25	1	30	.	.	2	55
.	11		9	.	.	.	.	1	10	1	10
.	2		2	.	.	.	.	.	.	.	.
.	.		.	.	.	1	0,15	.	.	1	0,15
.	7		2	.	.	.	.	.	.	.	.
.	4		.	.	.	.	.	.	.	.	.
.	270		134	1	25	.	.	.	.	1	25

II. Sta

Fabrikations- oder Gewerbszweig	Anzahl Betriebe	Betriebsinhaber oder Geschäftsleiter	Besch in Betrie Männ- lich
H. Uhren, Instrumente u. Apparate			
Fabrikation von Uhren und Uhrenbestandtheilen	221	303	1584
Graveurs und Guillocheurs	27	29	157
Fabrikation von Regulatoren	1	2	5
Steinbohrer und Diamantschleiferei	2	2	55
Controllamt für Gold- und Silberwaaren (essayeur juré)	1	1	1
Uebrige Gewerbe			
Apotheken und Droguerien	10	10	15
Kunstgewerbe			
Kunstgewerbliches Atelier	1	2	4
Verkehrsgewerbe			
Fuhrhalterei	5	5	14
Speditionsgeschäft	2	2	8
Drahtseilbahnbetrieb	1	1	7
Bahnarbeiten	1	1	23
Urproduktion (ohne die Landwirthschaft)			
Steinbruch	1	2	7
Gärtnerei	2	2	9
Verschiedenes			
Oele, Schleife und Holzspalterei	1	1	2
Plaggenfabrikation	1	1	2
Elektrische Beleuchtung	1	4	1

	Im Ganzen	Arbeitsmaschinen zum Handbetrieb	Mechanische Motoren							
			Dampf		Wasser		andere		im Ganzen	
			Anzahl	Pferdekräfte	Anzahl	Pferdekräfte	Anzahl	Pferdekräfte	Anzahl	Pferdekräfte
3	4682	1263	5	106	21	108,75	2	8	28	222,75
4	260	143	.	.	1	3	.	.	1	3
	20	12	.	.	.	.	1	28	1	28
	112	55	1	10	.	.	.	.	1	10
	1	2	.	.	1	2	.	.	1	2
	16	-	.	.	.	.	.	.	.	.
	6	-	.	.	.	.	.	.	.	.
	20	-	.	.	.	.	.	.	.	.
	8	-	.	.	.	.	.	.	.	.
	7	-	1	36	.	.	.	.	1	36
	23	-	.	.	.	.	.	.	.	.
	7	-	.	.	.	.	.	.	.	.
	9	1	.	.	.	.	.	.	.	.
	2	2	.	.	1	5	.	.	1	5
	2	1	.	.	.	.	.	.	.	.
	1	-	.	.	.	.	1	32	1	32

Recap

II. Sta

Gewerbszweige und Gewerbsgruppen	Anzahl Betriebe	In den Betrieben a	
		Gewerbeinhaber oder Geschäftsleiter	Männliche
Industrielle Gewerbe			
Lebens- und Genussmittelfabrikat.	44	47	159
Kleidung und Putz	52	54	101
Bau und Einrichtung von Wohnungen (zudienende Gewerbe) .	76	89	723
Typographische und bezügliche Gewerbe	15	15	127
Chemische Gewerbe	4	5	32
Textilindustrie	.	.	.
Maschinen- und Werkzeugfabrikat.	21	41	442
Uhrenindustrie nebst Instrumenten und Apparaten	252	337	1802
Uebrige Gewerbe			
Apotheken etc.	10	10	15
Kunstgewerbe	1	2	4
Verkehrsgewerbe (Fuhrhalterei, Bahnarbeiten etc.)	9	9	53
Urproduktion (Gärtnerei u. Steinbruch)	3	4	16
Verschiedene Gewerbe	3	6	5
Total . .	490	619	3479

ation*)

l

Anzahl Arbeitsmaschinen zum Handbetrieb	Mechanische Motoren							
	Dampf		Wasser		andere		im Ganzen	
	Anzahl	Pferde-kräfte	Anzahl	Pferde-kräfte	Anzahl	Pferde-kräfte	Anzahl	Pferde-kräfte
45	2	27	10	36	.	.	**12**	**63**
67	.	.	.	.	.	.	.	.
172	2	14	13	58,5	1	2	**16**	**74,5**
57	.	.	4	8	1	4	**5**	**12**
5	.	.	3	10	.	.	**3**	**10**
.	.	.	.	.	.	.	.	.
316	2	50	6	49	1	10	**9**	**109**
475	6	116	23	113,5	3	36	**32**	**265,5**
.	.	.	.	.	.	.	.	.
.	.	.	.	.	.	.	.	.
.	1	36	.	.	.	.	**1**	**36**
1	.	.	.	.	.	.	.	.
3	.	.	1	5	1	32	**2**	**37**
141	**13**	**243**	**60**	**280**	**7**	**84**	**80**	**607**

ausindustrie im eigentlichen Sinne ist hier nicht inbegriffen.

III. Stad

Fabrikations- oder Gewerbszweig	Anzahl Betriebe	Betriebsinhaber oder Geschäftsleiter	Beschä… in d… Betrieb…
			Männ- lich
Industrielle Gewerbe			
A. Lebens- u. Genussmittelfabrikation			
Müller (Mühlen)	5	5	21
Bäckerei	3	3	8
Metzger und Wurster	2	2	4
Bierbrauerei	3	10	57
Tabak- und Cigarrenfabrikation	1	2	44
B. Kleidung und Putz			
Schneiderei	2	2	4
Damenschneiderei	1	1	.
Weissnäherei	3	3	.
Schuhmacherei	4	4	11
Stroh- und Filzhutfabrikation	2	3	9
Bad- und Waschanstalt	1	1	1
C. Bau und Einrichtung von Wohnungen			
Bauunternehmungen	4	6	57
Gypser und Maler	3	4	8
Flach- und Dekorationsmaler	1	2	2
Dachdecker	2	2	5
Kaminfeger	1	1	2
Säger (Sägen)	2	3	14
Zimmerleute	2	3	10
Schreinerei	5	5	16
Schlosserei	2	2	7
Tapezierer	1	1	4
Sattlerei	3	3	6
Hafnerei	1	1	2
Kochherdfabrikation	1	1	3
Spenglerei	2	2	4
Gold- und Silberarbeiter	1	1	3
Korbwaarenfabrikation	1	2	3
Küferei	2	2	4

urgdorf

iter			Mechanische Motoren							
alb der sstätte			Dampf		Wasser		andere		im Ganzen	
Weiblich	Im Ganzen	Arbeitsmaschinen zum Handbetrieb	Anzahl	Pferdekräfte	Anzahl	Pferdekräfte	Anzahl	Pferdekräfte	Anzahl	Pferdekräfte
.	28	.	.	.	5	66	.	.	5	66
.	8	.	.	.	.	.	.	.	.	.
.	4	.	.	.	.	.	.	.	.	.
.	57	.	2	58	.	.	1	2	3	60
.	177	1	1	8	.	.	.	.	1	8
.	4	2	.	.	.	.	.	.	.	.
.	5	4	.	.	.	.	.	.	.	.
4	37	25	1	0,35	.	.	.	.	1	0,35
.	11	4	.	.	.	.	.	.	.	.
.	45	20	.	.	.	.	.	.	.	.
.	2	.	1	1	.	.	.	.	1	1
.	102	.	.	.	.	.	.	.	.	.
.	8	.	.	.	.	.	.	.	.	.
.	2	1	.	.	.	.	.	.	.	.
.	5	.	.	.	.	.	.	.	.	.
.	2	.	.	.	.	.	.	.	.	.
.	20	1	1	35	1	14	.	.	2	49
.	10	.	.	.	.	.	.	.	.	.
.	16	.	.	.	1	6	.	.	1	6
.	7	1	.	.	1	3	.	.	1	3
.	4	1	.	.	.	.	.	.	.	.
.	6	2	.	.	.	.	.	.	.	.
.	2	.	.	.	.	.	1	1	1	1
.	2	1	.	.	.	.	.	.	.	.
.	4	1	.	.	.	.	.	.	.	.
.	2	.	.	.	.	.	.	.	.	.
.	14	.	.	.	.	.	.	.	.	.
.	4	.	.	.	.	.	.	.	.	.

III. Stadt

Fabrikations- oder Gewerbszweig	Anzahl Betriebe	Betriebsinhaber oder Geschäftsleiter	Beschäftigte in der Betriebsart: Männlich	Weiblich
D. Typographische und bezügliche Gewerbe				
Buchdruckerei	2	2	13	
Buchbinderei	1	1	2	
E. Chemische Gewerbe				
Färbereien	2	2	17	
Bleicherei	1	1	12	
Appretur von Leinwand	1	.	3	
Gasfabrikation	1	1	3	
Bleiweissfabrikation	2	4	63	
Staniolfabrikation	1	1	14	
Holzimprägniranstalt	1	1	9	
F. Textilindustrie				
Wolle und Baumwollgarnfabrikation	1	2	2	
Wolldecken und Kunstwollenfabrikation	1	3	5	
Kunstwollenfabrikation	1	14	86	
Leinwandfabrikation	1	2	.	
Zwirnerei	1	1	4	
Flachsspinnerei	1	1	48	
G. Maschinen- und Werkzeugfabrikation				
Maschinenfabrikation	1	1	23	
Mechanische Werkstätte	3	4	16	
Nähmaschinenreparaturwerkstätte	1	1	5	
Huf- und Zeugschmiede	4	4	9	
Messerschmiede	1	1	3	
Wagnerei	1	1	1	
Uebrige Gewerbe				
Apotheken und Droguerien	3	3	6	

H. Uhren, Instrumente und Apparate: Keine.

...rgdorf

...iter			Mechanische Motoren							
...alb der ...stätte			Dampf		Wasser		andere		im Ganzen	
Weiblich	Im Ganzen	Arbeitsmaschinen zum Handbetrieb	Anzahl	Pferdekräfte	Anzahl	Pferdekräfte	Anzahl	Pferdekräfte	Anzahl	Pferdekräfte
.	13	3	.	.	.	.	.	.	.	.
.	2	1	.	.	.	.	.	.	.	.
.	20	.	1	1	1	10	.	.	2	11
.	12	.	.	.	1	16	.	.	1	16
.	3	.	.	.	1	9	.	.	1	9
.	3	1	.	.	.	.	.	.	.	.
.	69	1	1	8	2	37	.	.	3	45
.	60	2	1	30	.	.	.	.	1	30
.	9	.	.	.	.	.	.	.	.	.
.	13	25	.	.	1	5	.	.	1	5
.	30	.	.	.	1	53	.	.	1	53
.	215	81	1	80	1	20	.	.	2	100
20	120	150	.	.	.	.	.	.	.	.
.	49	4	.	.	1	18	.	.	1	18
.	194	.	.	.	1	60	.	.	1	60
.	23	1	.	.	1	4	.	.	1	4
.	16	3	.	.	2	8	.	.	2	8
.	5	1	.	.	.	.	.	.	.	.
.	9	8	.	.	.	.	.	.	.	.
.	3	.	.	.	1	0_{15}	.	.	1	0_{15}
.	1	.	.	.	1	4	.	.	1	4
.	6	.	.	.	.	.	.	.	.	.

III. Stat

Fabrikations- oder Gewerbszweig	Anzahl Betriebe	Betriebsinhaber oder Geschäftsleiter	Beschäf in d Betrieb	
			Männ- lich	
Verkehrsgewerbe				
Fuhrhalterei	3	3	7	
Schwellenbauten	2	2	52	
Bahnarbeiten (Centralbahn)	1	1	30	
Bahnarbeiten (Emmenthalbahn)	1	1	30	
Unterhalt der Strassen, Anlagen und Wasserleitungen	1	1	.	
Urproduktion (ohne die Landwirthschaft)				
Gärtnerei	1	1	5	
Verschiedenes				
Hadernsortirerei	2	2	.	

Kunstgewerbe : Keine.

rgdorf

er			Mechanische Motoren							
lb der tätte			Dampf		Wasser		andere		im Ganzen	
Weib-lich	Im Ganzen	Arbeitsmaschinen zum Handbetrieb	Anzahl	Pferde-kräfte	Anzahl	Pferde-kräfte	Anzahl	Pferde-kräfte	Anzahl	Pferde-kräfte
.	7	.	.	.	.	.	.	.	.	.
.	52	.	.	.	.	.	.	.	.	.
.	30	.	.	.	.	.	.	.	.	.
.	30	.	.	.	.	.	.	.	.	.
	12	2	.	.	.	.	.	.	.	.
	5	.	.	.	.	.	.	.	.	.
	6	.	.	.	.	.	.	.	.	.

Recap

III. Sta

Gewerbszweige und -Gruppen	Anzahl Betriebe	In den Betrieben b	
		Gewerbeinhaber und Geschäftsleiter	A
			Männliche
Industrielle Gewerbe			
Lebens- u. Genussmittelfabrikation	14	22	141
Kleidung und Putz	13	14	25
Bau und Einrichtung von Wohnungen (zudienende Gewerbe) .	34	41	204
Typographische und bezügliche Gewerbe	3	3	15
Chemische Gewerbe	9	10	127
Textilindustrie	6	23	145
Maschinen- u. Werkzeugfabrikation	11	12	57
Uebrige Gewerbe			
Apotheken	3	3	6
Verkehrsgewerbe (Bahnarbeiten) .	8	8	131
Urproduktion (Gärtnerei) . . .	1	1	5
Verschiedene Gewerbe	2	2	.
Total . .	**104**	**139**	**856**

ation*)

ygdorf

Anzahl Arbeitsmaschinen im Hauptbetrieb	Mechanische Motoren							
	Dampf		Wasser		andere		im Ganzen	
	Anzahl	Pferdekräfte	Anzahl	Pferdekräfte	Anzahl	Pferdekräfte	Anzahl	Pferdekräfte
1	3	66	5	66	1	2	9	134
55	2	1,5	.	.	.	.	2	1,5
8	1	35	3	23	1	1	5	59
4	.	.	.	.	.	.	.	.
4	3	39	5	72	.	.	8	111
260	1	80	5	156	.	.	6	236
13	.	.	5	16,5	.	.	5	16,5
.	.	.	.	.	.	.	.	.
2	.	.	.	.	.	.	.	.
.	.	.	.	.	.	.	.	.
.	.	.	.	.	.	.	.	.
347	10	221,5	23	333,5	2	3	35	558

Hausindustrie im eigentlichen Sinne ist hier nicht inbegriffen.

Vergleichende Darstellung

Fabrikations- oder Gewerbszweig	Bern			
	Anzahl Betriebe	Beschäftigte Arbeiter	Mechanische Motoren: Anzahl	Mechanische Motoren: Pferdekräfte
Industrielle Gewerbe				
A. Lebens- u. Genussmittelfabrikation				
Müllerei (Mühlen)	7	28	7	71
Bäckerei	37	110	.	
Metzger und Wurster	37	123	3	
Zucker- und Pastetenbäcker	20	99	1	
Chocoladenfabrikation	1	7	1	
Conservenfabrikation	1	18	.	
Kaffeerösterei	1	5	1	
Molkerei	1	19	1	
Butter- und Kephirfabrikation	.	.	.	
Sauerkrautfabrikation	3	16	.	
Bierbrauereien	5	33	3	
Spirituosenfabrikation	1	6	1	
Branntwein- und Weinsteinfabrikation	.	.	.	
Fabrikation künstlicher Mineralwasser	2	18	3	
Tabak-, Cigarren- u. Cigarrettenfabrikat.	1	7	.	
Total	117	489	21	1
B. Kleidung und Putz				
Schneiderei	37	106	.	
Damenschneiderei	49	274	.	
Weissnäherei	12	107	.	
Uniformenfabrikat. (Militärschneiderei)	3	31	.	
Ausrüstung und Unterhalt der Militärbekleidungen	1	24	.	
Putz- und Blumenmacherei	9	29	.	
Hutmacherei	5	52	1	
Schuhmacherei	28	142	.	
Mech. Schuhfabrikation	1	62	1	
Schuhschäftefabrikation	2	19	.	
Strohflechterei	1	13	.	
Kürschner	2	14	.	
Strickwaarenfabrikation	2	14	.	
Broderie	1	3	.	
Corsetfabrikation	1	3	.	

Hauptergebnisse*)

Biel			Burgdorf			
Beschäftigte Arbeiter	Mechanische Motoren		Anzahl Betriebe	Beschäftigte Arbeiter	Mechanische Motoren	
	Anzahl	Pferdekräfte			Anzahl	Pferdekräfte
8	2	19	5	28	5	66
30	2	4	3	8	.	.
43	1	2	2	4	.	.
14	.	.	.	.	.	.
.	.	.	.	.	.	.
.	.	.	.	.	.	.
.	.	.	.	.	.	.
.	.	.	.	.	.	.
2	.	.	.	.	.	.
.	.	.	.	.	.	.
57	3	31	3	57	3	60
.	.	.	.	.	.	.
5	3	4	.	.	.	.
.	.	.	.	.	.	.
174	1	3	1	177	1	8
333	12	63	14	274	9	134
68	.	.	2	4	.	.
61	.	.	1	5	.	.
21	.	.	3	33	1	0,5
.	.	.	.	.	.	.
.	.	.	.	.	.	.
47	.	.	.	.	.	.
4	.	.	2	45	.	.
16	.	.	4	11	.	.
.	.	.	.	.	.	.
3	.	.	.	.	.	.
.	.	.	.	.	.	.
.	.	.	.	.	.	.
2	.	.	.	.	.	.
.	.	.	.	.	.	.
.	.	.	.	.	.	.

*) Die Zahl der Gewerbsinhaber und Geschäftsleiter, sowie diejenige industriell bethätigten Personen ist hier nicht inbegriffen.

Vergleichende Darstellu

Fabrikations- oder Gewerbszweig	Bern			
	Anzahl Betriebe	Beschäftigte Arbeiter	Mechan. Moto... Anzahl	
B. Kleidung und Putz (Forts.)				
Blousenfabrikation	1	.	.	
Posamenterie	3	16	.	
Metallknopffabrikation	1	10	1	
Schirmfabrikation	3	11	.	
Zahnfabrikation etc.	1	5	1	
Barbiere	13	33	.	
Wascherei und Glätterei	39	178	2	
Badanstalten	4	24	2	
Total	219	1170	8	
C. Bau und Einrichtung von Wohnungen				
Bauunternehmungen	25	960	1	
Ziegelbrennerei	.	.	.	
Cementfabrikation	4	57	.	
Asphaltleger	2	7	.	
Steinmetzen und Marmoristen	7	79	.	
Stein- und Holzdreherei	1	5	1	
Strassenpflästerer	1	12	.	
Wasser-, Gas- und Heizeinrichtungsunternehmungen	6	275	1	
Dachdecker	11	43	.	
Kaminfeger	7	21	.	
Säger (Sägen)	2	5	2	
Zimmerleute	10	104	1	
Parquetfabrikation	3	22	1	
Bau- und Möbelschreinerei	55	316	5	
Drechslerei	2	6	.	
Etuisfabrikation	1	14	1	
Modellschreinerei und Korbflechterei	1	29	1	
Billardfabrikation	1	9	1	
Glaserwerkstätten	2	9	.	
Schlosserei	28	118	3	
Kassen-, Ofen-, Kochherd- und Gartenmöbelfabrikation	2	17	1	
Gypser und Maler	27	172	.	
Dekorationsmaler	1	6	.	
Tapezierer	12	48	.	
Sattlerei	18	96	.	

Hauptergebnisse

Biel			Burgdorf			
Beschäftigte Arbeiter	Mechanische Motoren		Anzahl Betriebe	Beschäftigte Arbeiter	Mechanische Motoren	
	Anzahl	Pferdekräfte			Anzahl	Pferdekräfte
.	.	.	.	.	.	.
.	.	.	.	.	.	.
.	.	.	.	.	.	.
2	.	.	.	.	.	.
.	.	.	.	.	.	.
15	.	.	.	.	.	.
11	.	.	.	.	.	.
.	.	.	1	2	1	1
250	.	.	13	100	2	1½
415	2	15	4	102	.	.
12	2	6	.	.	.	.
5	.	.	.	.	.	.
.	.	.	.	.	.	.
2	.	.	.	.	.	.
.	.	.	.	.	.	.
3	.	.	2	5	.	.
5	.	.	1	2	.	.
.	.	.	2	20	2	49
20	.	.	2	10	.	.
65	1	4	5	16	1	6
4	2	4	.	.	.	.
.	.	.	.	.	.	.
.	.	.	.	.	.	.
.	.	.	.	.	.	.
19	.	.	2	7	1	3
31	2	5½	1	2	.	.
47	.	.	3	8	.	.
.	.	.	1	2	.	.
.	.	.	1	4	.	.
3	.	.	3	6	.	.

Vergleichende Darstellu

Fabrikations- oder Gewerbszweig	Bern			
	Anzahl Betriebe	Beschäftigte Arbeiter	Mechanisch Motoren	
			Anzahl	Pf…
C. Bau- und Einrichtung von Wohnungen (Forts.)				
Seilerei	1	3	.	
Hafnerei	8	30	1	
Spenglerei	20	85	.	
Blechbüchsenfabrikation	1	28	1	
Gold- und Silberwaarenfabrikation	2	9	1	
Vergolder	1	3	.	
Gürtler und Giesserei	1	4	.	
Kupferschmiede	2	14	1	
Federnfabrikation	.	.	.	
Metall- und Glockengiesserei	3	10	.	
Küferei	5	12	.	
Korb- und Sesselflechterei	2	58	.	
Bürstenbinderei	4	19	.	
Mech. Holzspalterei, Holzschleiferei u. Holzhauer	10	53	1	
Total	289	2758	24	13
D. Typographische und bezügliche Gewerbe				
Schriftgiesserei	2	35	1	
Buchdruckerei	15	408	14	
Lithographie	6	48	2	
Photographie	4	19	.	
Photographische Reproduktionsanstalt (Zinkographie)	1	7	.	
Kupferdruckerei	1	8	.	
Geschäftsbücherfabrikat. (Liniranstalt)	3	61	1	
Buchbinderei	12	98	.	
Total	44	684	18	
E. Chemische Gewerbe				
Färberei und Druckerei	2	10	1	
Appretur von Leinwand	.	.	.	
Bleicherei	.	.	.	
Gerberei	1	16		

der Hauptergebnisse

Biel				Burgdorf			
Anzahl Betriebe	Beschäftigte Arbeiter	Mechanische Motoren: Anzahl	Mechanische Motoren: Pferdekräfte	Anzahl Betriebe	Beschäftigte Arbeiter	Mechanische Motoren: Anzahl	Mechanische Motoren: Pferdekräfte
.	.	.	.	.	.	.	.
1	11	1	3	1	2	1	1
4	12	.	.	1	4	.	.
.	.	.	.	.	.	.	.
1	20	.	.	1	2	.	.
3	28	1	1	.	.	.	.
.	.	.	.	.	.	.	.
2	4	.	.	.	.	.	.
1	7	.	.	.	.	.	.
4	17	3	7,5	.	.	.	.
2	6	.	.	2	4	.	.
.	.	.	.	1	14	.	.
.	.	.	.	.	.	.	.
2	4	2	28,5	.	.	.	.
74	740	16	74,5	33	210	5	59
.	.	.	.	.	.	.	.
6	97	5	12	2	13	.	.
2	5	.	.	.	.	.	.
2	5	.	.	.	.	.	.
.	.	.	.	.	.	.	.
.	.	.	.	.	.	.	.
.	.	.	.	.	.	.	.
5	42	.	.	1	2	.	.
15	149	5	12	3	15	.	.
1	2	.	.	2	20	2	11
.	.	.	.	1	3	1	9
.	.	.	.	1	12	1	16
2	6	2	8	.	.	.	.

Vergleichende Darstellu

Fabrikations- oder Gewerbszweig	Bern			
	Anzahl Betriebe	Beschäftigte Arbeiter	Mechani Motor Anzahl	
E. Chemische Gewerbe (Forts.)				
Lederzurichterei	1	2	1	
Seifen- und Kerzenfabrikation	1	16	.	
Seifen- und Sodafabrikation	1	3	.	
Gasfabrikation	1	31	.	
Bleiweissfabrikation	.	.	.	
Staniolfabrikation	.	.	.	
Holzimprägniranstalt	.	.	.	
Fabrikation chem. technischer Produkte	2	9	2	
Total	9	87	5	
F. Textilindustrie				
Seidenstoffweberei	1	266	1	
Wolle und Baumwolle (Spinnerei, Zwirnerei und Weberei)	2	448	2	1
Wolldecken- u. Kunstwollenfabrikation	.	.	.	
Tuchfabrikation	1	31	1	
Leinwandfabrikation	..	.	.	
Zwirnerei	.	.	.	
Weberei	3	153	1	
Flachsspinnerei	.	.	.	
Mechanische Stickerei	1	74	.	
Mechanische Strickerei	1	91	1	
Stramin- und Kästuchfabrikation	1	4	.	
Total	10	1067	6	1
G. Maschinen- u. Werkzeugfabrikation				
Maschinenfabrikation	1	325	1	
Mechanische Werkstätte	7	84	3	
Eisengiesserei	.	.	.	
Huf- und Zeugschmiede	15	52	2	
Werkzeugfabrikation	1	4	1	
Mühlenbau	1	19	1	
Drahtzug-, Stiften-, Federn- u. Kettenfabrikation	.	.	.	
Stahlfedernfabrikation	.	.	.	
Waffenfabrikation	1	158	1	

Hauptergebnisse

Biel			Burgdorf			
Beschäftigte Arbeiter	Mechanische Motoren		Anzahl Betriebe	Beschäftigte Arbeiter	Mechanische Motoren	
	Anzahl	Pferdekräfte			Anzahl	Pferdekräfte
.	.	.	.	.	.	.
.	.	.	.	.	.	.
.	.	.	.	.	.	.
25	1	2	1	3	.	.
.	.	.	2	69	3	45
.	.	.	1	60	1	30
.	.	.	1	9	.	.
.	.	.	.	.	.	.
33	3	10	9	176	8	111
.	.	.	.	.	.	.
.	.	.	2	228	3	105
.	.	.	1	30	1	53
.	.	.	.	.	.	.
.	.	.	1	.	.	.
.	.	.	1	49	1	18
.	.	.	.	.	.	.
.	.	.	1	194	1	60
.	.	.	.	.	.	.
.	.	.	.	.	.	.
.	.	.	6	501	6	236
.	.	.	1	23	1	4
56	3	12_{15}	4	21	2	8
52	1	6	.	.	.	.
8	.	.	4	9	.	.
.	.	.	.	.	.	.
.	.	.	.	.	.	.
45	2	55	.	.	.	.
11	1	10	.	.	.	.
.	.	.	.	.	.	.

Vergleichende Darstellu

Fabrikations- oder Gewerbszweig	Bern		
	Anzahl Betriebe	Beschäftigte Arbeiter	Mechan. Mot. Anzahl
G. Maschinen- u. Werkzeugfabrikation (Forts.)			
Büchsenmacherei	1	2	1
Bandagisten	3	15	1
Feilenhauer und Schleiferei	2	8	1
Wagnerei und Wagenfabrikation	10	34	.
Messerschmiede	.	.	.
Locomotiv- u. Waggonreparaturwerkstatt	.	.	.
Wagenmalerei	2	7	.
Total	44	708	12
H. Uhren, Instrumente u. Apparate			
Fabrikation von Uhren u. Uhrenbestandtheilen	6	24	.
Uhren- u. Nähmaschinenreparaturwerkstätte	1	3	.
Graveurs und Guillocheurs	2	16	.
Fabrikation von Regulatoren	.	.	.
Steinbohrer und Diamantschleiferei	.	.	.
Optiker und Kleinmechaniker	2	13	.
Fabrikation von Musikinstrumenten und Spielwerken	2	15	.
Pianofabrikation	2	13	.
Telegraphen-Werkstätte	1	70	1
Controlamt für Gold- und Silberwaaren (Essayeur juré)	.	.	.
Total	16	154	1
Uebrige Gewerbe			
Apotheken und Droguerien	16	68	4
Lebensmitteluntersuchungsanstalt	1	4	.
Total	17	72	4
Kunstgewerbe			
Kunstmalerei	1	3	.
Fahnen- und Schriftenmalerei	1	7	.
Glasmalerei	1	3	.
Kunstgewerbliches Atelier	.	.	.
Total	3	13	

auptergebnisse

Biel			Burgdorf			
Beschäftigte Arbeiter	Mechanische Motoren		Anzahl Betriebe	Beschäftigte Arbeiter	Mechanische Motoren	
	Anzahl	Pferdekräfte			Anzahl	Pferdekräfte
2	.	.	.	.	.	.
.	.	.	.	.	.	.
7	.	.	.	.	.	.
4	.	.	1	1	1	4
.	1	0,15	1	3	1	0,15
270	1	25	.	.	.	.
.	.	.	.	.	.	.
455	9	109	11	57	5	16,15
2175	28	222,5	.	.	.	.
.	.	.	.	.	.	.
247	1	3	.	.	.	.
5	1	28	.	.	.	.
112	1	10	.	.	.	.
.	.	.	.	.	.	.
.	.	.	.	.	.	.
.	.	.	.	.	.	.
.	.	.	.	.	.	.
1	1	2	.	.	.	.
2540	32	265,5	.	.	.	.
.						
16	.	.	3	6	.	.
.	.	.	.	.	.	.
16	.	.	3	6	.	.
.	.	.	.	.	.	.
.	.	.	.	.	.	.
.	.	.	.	.	.	.
6	.	.	.	.	.	.
6	.	.	.	.	.	.

Vergleichende Darstell

Fabrikations- oder Gewerbszweig	Bern		
	Anzahl Betriebe	Beschäftigte Arbeiter	Mecha Mot Anzahl
Verkehrsgewerbe			
Eisenbahnbau	1	297	1
Brückenbau	1	46	1
Schwellenbauten	.	.	.
Telephon und Telegraphen (Bau und Reparatur)	2	33	.
Eisenbahnhülfsarbeiten	.	.	.
Drahtseilbahnbetrieb	1	5	1
Speditionsgeschäfte	2	74	.
Fuhr- und Droschkenhalterei	21	134	.
Flösserei	1	10	.
Unterhalt von Strassen, Anlagen, Kloaken, etc.	1	150	.
Total	30	749	3
Urproduktion (ohne die Landwirthschaft)			
Steinbruch	.	.	.
Torfstreuefabrikation	1	4	1
Gärtnereien	19	71	.
Eisausbeutung	1	4	.
Total	21	79	1
Verschiedenes			
Münz- und Briefmarkenfabrikation	1	13	1
Oele, Schleife und Holzspalterei	.	.	.
Plaggenfabrikation	.	.	.
Electrische Beleuchtung	.	.	.
Hadernsortirerei	1	5	.
Total	2	18	1
Gesammt-Total	821	8048	104

Anmerkung. Infolge einer nachträglichen Berichtigung e
für Bern zwischen den obigen und den auf pag. 5, 12 und 24 er

Hauptergebnisse*)

Biel			Burgdorf			
Beschäftigte Arbeiter	Mechanische Motoren		Anzahl Betriebe	Beschäftigte Arbeiter	Mechanische Motoren	
	Anzahl	Pferdekräfte			Anzahl	Pferdekräfte
.	.	.	.	.	.	.
.	.	.	.	.	.	.
.	.	.	2	52	.	.
.	.	.	.	.	.	.
23	.	.	2	60	.	.
7	1	36	.	.	.	.
8	.	.	.	.	.	.
20	.	.	3	7	.	.
.	.	.	.	.	.	.
.	.	.	1	12	.	.
58	1	36	8	131	.	.
7	.	.	.	.	.	.
.	.	.	.	.	.	.
9	.	.	1	5	.	.
.	.	.	.	.	.	.
16	.	.	1	5	.	.
.	.	.	.	.	.	.
2	1	5	.	.	.	.
2	.	.	.	.	.	.
1	1	32	.	.	.	.
.	.	.	2	6	.	.
5	2	37	2	6	.	.
4601	80	607	104	1481	35	558

m eine kleine Differenz, so dass nun das vorstehende Gesammttotal gültig anzunehmen ist.

Haupt

(Vergleichen

Fabrikations- oder Gewerbsgruppe	Bern			
	Anzahl Betriebe	Beschäftigte Arbeiter im Ganzen	Mechani Motor Anzahl	P
a) Industrielle Gewerbe				
Lebens- und Genussmittelfabrikat.	117	489	21	
Kleidung und Putz	219	1170	8	
Bau und Einrichtung von Wohnungen	289	2758	24	
Typographische und bezügliche Gewerbe	44	684	18	
Chemische Gewerbe	9	87	5	
Textilindustrie	10	1067	6	1
Maschinen- und Werkzeugfabrikat.	44	708	12	
Uhrenmacherei, Instrumente und Apparate	16	154	1	
b) Uebrige Gewerbe				
Apotheken und Droguerien . .	17	72	4	
Kunstgewerbe	3	13	.	
Verkehrsgewerbe (Arbeiten) . .	30	749	3	
Urproduktion (Gärtnerei etc.). .	21	79	1	
Verschiedene Gewerbe	2	18	1	
Total . . .	821 [1]	8048 [1]	104 [1]	1

[1]) Siehe Anmerkung pag. 52 und 53 hievor.

;ebnisse*)

;tellung)

Biel			Burgdorf			
Beschäftigte Arbeiter im Ganzen	Mechanische Motoren		Anzahl Betriebe	Beschäftigte Arbeiter im Ganzen	Mechanische Motoren	
	Anzahl	Pferdekräfte			Anzahl	Pferdekräfte
333	12	63	14	274	9	134
250	.	.	13	100	2	1,5
740	16	74,5	34	210	5	59
149	5	12	3	15	.	.
33	3	10	9	176	8	111
.	.	.	6	501	6	236
455	9	109	11	57	5	16,5
2540	32	265,5	.	.	.	.
16	.	.	3	6	.	.
6	.	.	.	.	.	.
58	1	36	8	131	.	.
16	.	.	1	5	.	.
5	2	37	2	6	.	.
4601	80	607	104	1481	35	558

n-industrie im eigentlichen Sinne ist hier nicht inbegriffen.

Vorräthige statistische Veröffentlichungen:

1. Beiträge zur Statistik des Kantons Bern, Heft III, 1864.
2. Statistisches Jahrbuch für den Kanton Bern, Jahrgänge IV—X 1865/1877.
3. Hauptergebnisse der Volkszählung vom 1. Dezember 1880.
4. Zur Statistik der Schulhygiene im Kanton Bern 1879.
5. Ergebnisse der Gemeinderechnungen im Kanton Bern auf Ende 18
6. Mittheilungen des bernischen statistischen Bureau's (Jahrg. 1883)
   - Lieferung I: Der Weinbau im Kanton Bern pro 1881/82 (mit ein graphischen Witterungstabelle).
   - Lieferung II:
     1. Stand und Bewegung der Burger und Einsass in den Gemeinden von 1850—1880.
     2. Bevölkerungsbewegung von 1876—1881.
     3. Die aussergewöhnlichen Todesfälle von 1878-18
   - Lieferung III: Die Gemeindesteuern im Kanton Bern pro 1882.
   - Lieferung IV:
     1. Die überseeische Auswanderung aus dem Kant Bern in den Jahren 1878—1882.
     2. Statistik der Geltstage im Kanton Bern von 18 bis 1882 (mit 2 graphischen Tabellen).
7. Mittheilungen des bernischen statistischen Bureau's (Jahrg. 1885)
   - Lieferung I:
     1. Die Weinernte der Jahre 1883 und 1884 Kanton Bern.
     2. Statistik der Milchwirthschaft im Käsereibezi des Kantons Bern.
     3. Statistik der Sparkassen im Kanton Bern.
   - Lieferung II: Vergleichende Statistik der Volkszählungsergebnis betreffend den Kanton Bern.
   - Lieferung III:
     1. Der Holzkonsum im Kanton Bern.
     2. Die Hagelschläge seit 1875, speziell von 18 bis 1885, mit 2 Uebersichtskarten.
8. Mittheilungen des bernischen statistischen Bureau's (Jahrg. 1886)
   - Lieferung I: Landwirthschaftliche Statistik für das Jahr 1885.
   - „ II: Ergebnisse der Viehzählung im Kanton Bern vo 21. April 1886.
9. Mittheilungen des bernischen statistischen Bureau's (Jahrg. 1887)
   - Lieferung I: Landwirthschaftliche Statistik pro 1886.
   - „ II: Untersuchungen betreffend die Bevölkerungsbewegu und die wirthschaftlichen Verhältnisse im Jahrzeh 1876—1886.
10. Mittheilungen des bernischen statistischen Bureau's (Jahrg. 1888-9
    - Lieferung I: Ergebnisse der Obstbaumzählung vom Mai 1888 Kanton Bern.
    - (Edition française) Résultats du recensement des arbres fruitiers de 1888 (avec une carte), publiés par le Bureau tonal de statistique.
    - Lieferung II: Ortschaftsstatistik (auch in französischem Text).
      1. Zahl der Wohnhäuser, der Haushaltungen, wohnhaften und anwesenden Personen in den Or schaften des Kantons Bern nach der Volkszählu vom 1. Dezember 1888.
      2. Die Bevölkerung nach Einwohner- und Kirc gemeinden festgestellt auf Grund der eidg Volkszählung vom 1. Dezember 1888.
    - Lieferung III: Landwirthschaftliche Statistik für die Jahre 18 und 1888.

Commissionsverlag von Schmid, Francke & Cie
(vormals J. Dalp'sche Buchhandlung.)

539241

Mittheilungen

des

bernischen statistischen Bureau's.

Jahrgang 1890 — Lieferung II.

Inhalt:

Grundbesitz-Statistik

des

Kantons Bern

nach der Aufnahme vom Jahr 1888.

Bern.
Commissionsverlag von Schmid, Francke & Cie
(vormals J. Dalp'sche Buchhandlung)
1890.

20 JAN

Inhaltsverzeichniss.

Grundbesitz-Statistik des Kantons Bern.

A. *Text.*

	Pag.
Einleitung	57—61
I. Die Vertheilung des Grundbesitzes bezw. die Grundbesitzverhältnisse des Kts. Bern im Allgemeinen	61—66
II. Die Vertheilung des Kulturlandes hinsichtlich der Zahl und Grösse der Besitzungen	66—79
III. Die Zerstückelung des Grundbesitzes	79—82
IV. Der Privatbesitz von Kulturland im Pachtbetrieb	82—85
V. Oekonomische Verhältnisse des Grundbesitzes	85—104
a. Grundbesitzverschuldung, Grundsteuerschatzung und Grundwerth	85—95
b. Ursachen des ökonom. Misstandes beim Grundbesitz	95—104

B. *Uebersichtstabellen.*

I. Die Grundbesitzverhältnisse im Allgemeinen:	
a. Gemeindeweise Uebersicht	106
b. Rekapitulationstabelle nach Amtsbezirken und Landestheilen	178
II. Die Vertheilung des Grundbesitzes an Kulturland hinsichtlich Zahl und Grösse der Besitzungen:	
a. Gemeindeweise Uebersicht	162
b. Rekapitulationstabelle nach Amtsbezirken und Landestheilen	180
III. Die Zerstückelung des Grundbesitzes:	
a. Gemeindeweise Uebersicht. (Die Besitzungen nach der Zahl der Grundstücke)	160
b. Rekapitulationstabelle nach Amtsbezirken und Landestheilen. (Zahl der Grundstücke, sowie das Kulturland, klassifizirt nach dem Grad der Zerstückelung der einzelnen Besitzungen.)	186
IV. Der Privatbesitz von Kulturland im Pachtbetrieb:	
a. Uebersicht nach Landestheilen	188
b. Rekapitulationstabelle	190
V. Oekonomische Verhältnisse des Grundbesitzes:	
a. Grundsteuerkapitalverhältnisse 1856—1889 im alten Kantonstheil	172
b. Verhältniss der grundpfändlichen Schulden zum rohen Steuerkapital in den Amtsbezirken und Landestheilen des alten Kantons pro 1866, 1876 und 1886	174
c. Werth des Grundbesitzes nach der Grundsteuerschatzung von 1876	176

Zur Notiz. Es wird voraussichtlich noch im Laufe des Jahres eine edirte Ausgabe in französischer Uebersetzung erscheinen.

Druck von K. J. Wyss in Bern.

Inhaltsverzeichniss.

Grundbesitz-Statistik des Kantons Bern.

A. *Text.*

	Pag.
Einleitung	57—61
I. Die Vertheilung des Grundbesitzes bezw. die Grundbesitzverhältnisse des Kts. Bern im Allgemeinen	61—66
II. Die Vertheilung des Kulturlandes hinsichtlich der Zahl und Grösse der Besitzungen	66—79
III. Die Zerstückelung des Grundbesitzes	79—82
IV. Der Privatbesitz von Kulturland im Pachtbetrieb	82—85
V. Oekonomische Verhältnisse des Grundbesitzes	85—104
a. Grundbesitzverschuldung, Grundsteuerschatzung und Grundwerth	85—95
b. Ursachen des ökonom. Missstandes beim Grundbesitz	95—104

B. *Uebersichtstabellen.*

I. Die Grundbesitzverhältnisse im Allgemeinen:	
a. Gemeindeweise Uebersicht	106
b. Rekapitulationstabelle nach Amtsbezirken und Landestheilen	178
II. Die Vertheilung des Grundbesitzes an Kulturland hinsichtlich Zahl und Grösse der Besitzungen:	
a. Gemeindeweise Uebersicht	132
b. Rekapitulationstabelle nach Amtsbezirken und Landestheilen	180
III. Die Zerstückelung des Grundbesitzes:	
a. Gemeindeweise Uebersicht. (Die Besitzungen nach der Zahl der Grundstücke)	130
b. Rekapitulationstabelle nach Amtsbezirken und Landestheilen. (Zahl der Grundstücke, sowie das Kulturland, klassifizirt nach dem Grad der Zerstückelung der einzelnen Besitzungen.)	186
IV. Der Privatbesitz von Kulturland im Pachtbetrieb:	
a. Uebersicht nach Landestheilen	188
b. Rekapitulationstabelle	190
V. Oekonomische Verhältnisse des Grundbesitzes:	
a. Grundsteuerkapitalverhältnisse 1856—1889 im alten Kantonstheil	173
b. Verhältniss der grundpfändlichen Schulden zum rohen Steuerkapital in den Amtsbezirken und Landestheilen des alten Kantons pro 1866, 1876 und 1886	174
c. Werth des Grundbesitzes nach der Grundsteuerschatzung von 1876	176

Grundbesitz-Statistik

des

Kantons Bern.

Einleitung.

Bei wiederholten Anlässen hat sich der Mangel einer brauchbaren Grundbesitzstatistik für den Kanton Bern fühlbar gemacht, ohne dass demselben in ernsthafter Weise abgeholfen worden wäre. In Druckschriften, Zeitungen etc., welche landwirthschaftliche Zustände behandeln, begegnen wir regelmässig dem ausgesprochenen Bedauern, dass statistische Angaben über die Grundbesitzverhältnisse nicht vorhanden seien. Thatsächlich war man bis dahin über die Zahl der Grundbesitzer von Kulturland im Kanton Bern kaum orientirt. Zwar hatte im Jahr 1856 anlässlich der damaligen kantonalen Volkszählung bereits eine Zählung der Grundbesitzer unterschieden in solche, welche nur Häuser und solche, die landwirthschaftlich benutzten Boden besitzen, stattgefunden; allein seit dieser Zählung sind schon mehr als drei Jahrzehnte verflossen, und es sind daher die bezüglichen Angaben veraltet, zumal gerade in diesem Zeitraum ein starker Bevölkerungswechsel stattgefunden hat und auch sonst die wirthschaftlichen Veränderungen der Neuzeit nicht ohne Einfluss auf den Grundbesitz geblieben sind. Wenn es sich sodann bisweilen um die Zahl der Grundbesitzer handelte, so wurden als solche oft in guten Treuen die Anzahl der «Grundsteuerpflichtigen» zu Vergleichungen benutzt, ohne zu bedenken, dass in dieser Angabe die einzelnen Grundbesitzer so oft enthalten sind, als sie Grundeigenthum in verschiedenen Gemeinden besitzen. Eine statistische Aufnahme der Gebäude und Grundstücke fand gemäss § 3 des Dekrets vom 29. Mai 1849 statt zum Zwecke der Einführung einer neuen Hypothekarordnung. Die Ergebnisse derselben sind jedoch systematisch nicht verwerthet und gedruckt worden und daher nirgends aufzufinden.

Eine fernere Statistik betreffend den Grundbesitz wurde im Jahr 1868 von der kantonalen Steuerverwaltung auf Grundlage der Steuerregister bezw. der Schatzung vom Jahre 1866 aufgenommen; diese von den Amtschaffnereien besorgte Arbeit zerfällt in zwei Theile, nämlich erstens in den Etat der Grundsteuerpflichtigen nach dem Umfang des Grundbesitzes und zweitens in den Etat der Grundsteuerpflichtigen nach dem Schatzungswerth. Auf diese Arbeit werden wir noch zurückkommen, da uns der erste Theil Anhaltspunkte zu Vergleichungen bietet.

Endlich war bei Anlass der letzten allgemeinen Grundsteuerschatzung vom Jahre 1875/76 nach dem Plane des damaligen Vorstehers des statistischen Bureaus eine umfassende Grundbesitzstatistik projektirt gewesen, welche jedoch aus guten Gründen (in Anbetracht des hohen Kostenvoranschlages von ca. Fr. 20,000 und, wie wir annehmen, der augenscheinlichen Undurchführbarkeit wegen) unterblieb.

Der Grundbesitz ist indess in andern Staaten und Kantonen mehrmals Gegenstand statistischer Erhebungen gewesen. Was speziell die Vertheilung des Grundbesitzes anbetrifft, so sind in neuerer Zeit bezügliche Erhebungen angeordnet worden im ganzen deutschen Reiche bei Anlass der allgemeinen Berufszählung im Jahre 1882 (Juni), mit welcher eine landwirthschaftliche Betriebsstatistik verbunden war, dann im Kanton Zürich ebenfalls eine Art landwirthschaftliche Betriebsstatistik, welche dort in Verbindung mit der Viehzählung vom Jahre 1886 (April) aufgenommen wurde.

Ermuthigt durch diese Aufnahmen machte unser statistisches Bureau ebenfalls Vorstudien zu einer ähnlichen Erhebung. Mittlerweilen kam die vom Ausschuss der ökonomischen Gesellschaft angeregte Obstbaumzählung in Fluss, und es schien uns nun der Anlass gekommen, den lange gehegten Plan zu verwirklichen. Der Anlass war übrigens zu einer Grundbesitzermittlung auch ganz besonders geeignet, indem es unumgänglich nothwendig schien, für eine sichere Zählung der Obstbäume ein namentliches Verzeichniss der Grundbesitzer jeder Gemeinde anzulegen.

Auf den Antrag der Direktionen des Innern und der Landwirthschaft beschloss der Regierungsrath unterm 2. Mai 1888 die Vornahme einer Obstbaumzählung und Grundbesitzermittlung nach den von der ökonomischen Gesellschaft in Verbindung mit dem statistischen Bureau vorbereiteten Schemas, in welchen für den zweiten Theil der Aufnahme nebst dem namentlichen Verzeichniss der Grundbesitzer nur

4 Zahlenrubriken und eine Kontrollrubrik vorgesehen waren; dieselben hatten folgende Fassung:

Name und Beruf des Grundbesitzers	Wohnort desselben	Grundbesitz				Besitzt der Betreffende ausserdem noch in andern Gemeinden Grundstücke, wenn ja, in welchen?
		Anzahl Grundstücke	Kulturland (ohne Waldungen, Weiden und Alpen)	davon verpachtet		
				gesammthaft	an wie viele Pächter	

Zur Erläuterung war am Fusse des Formulares folgende Anmerkung angebracht:

«Grundstücke, welche ein zusammenhängendes Ganzes bilden, sind in Rubrik 4 als ein Grundstück zu zählen.» Bei den spätern Ergänzungen wurde dann noch beigefügt: «Der nämliche Grundbesitzer ist in ein und derselben Gemeinde nur einmal aufzutragen und zu zählen.»

Ein grundsätzlicher Unterschied besteht nun im Vergleich zu den Aufnahmen in Deutschland und im Kanton Zürich darin, dass sich die hierseitige Ermittlung anstatt auf den landwirthschaftliche Betrieb bezw. die Bewirthschaftung des Kulturlandes auf den eigentlichen Grundbesitz beziehen sollte. Es wurde demnach — statt nach der Grösse der von den landwirthschafttreibenden Haushaltungen oder von den einzelnen Landwirthen bewirthschafteten Fläche Kulturlandes — nach der Grösse des dem Eigenthümer gehörenden Besitzthums an Kulturland gefragt. Dadurch verwandelte sich selbstverständlich die Frage nach der Grösse der Pacht in diejenige nach der Grösse der Verpachtung. Die letztere Abweichung ist ein rein formeller Unterschied, welcher mit Bezug auf den Nachweis der Gesammt-Kulturfläche im Pachtbetrieb für beide Fälle das Nämliche bedeutet.

Zweckmässigkeitsgründe liessen es für den Kanton Bern wünschbar erscheinen, die Erhebung statt auf den Betrieb (Bewirthschaftung) auf den Besitz von Kulturland zu basiren; es geschah diess hauptsächlich in Anbetracht der durch das Grundsteuerregister bereits gegebenen sichern Grundlage. Freilich gingen hieraus die Angaben betr. Verpachtung von Grundstücken nicht hervor, und es mussten diese daher gemäss Spezialinstruktion entweder durch mündliche An-

fragen oder durch Zustellung der verfügbaren Zählkarten an die Besitzer besonders ermittelt werden.

Die Aufnahme wurde von Mitte bis Ende Mai 1888 veranstaltet, worüber wir bereits in der die Ergebnisse der Obstbaumzählung enthaltenden Lieferung I., Jahrgang 1888/89, ausführlich berichtet haben. Eine gründliche Revision und Ergänzung der auf die Grundbesitzverhältnisse bezüglichen Rubriken konnte erst stattfinden, nachdem der erste Theil der Bearbeitung, nämlich die Obstbaumstatistik, beendigt war. Hatte die grosse Mehrzahl der Gemeinden die Erhebung den Vorschriften möglichst entsprechend durchgeführt, so waren die Zählblätter der übrigen mehr oder weniger mangelhaft ausgefertigt und mussten demzufolge oft zum zweiten und dritten Male zur Ergänzung und Vervollständigung zurückgesandt werden.

Das Wichtigste bei diesen Ergänzungen bestund in der Bereinigung der Arealrubrik. Da nämlich das Grundsteuerregister (I Kulturart) für die Grundlage und den Umfang der Grundbesitzstatistik als massgebend angenommen wurde, so handelte es sich darum, das Gesammtareal an Kulturland jeder Gemeinde mit den Angaben des Grundsteuerregisters bezw. mit den Flächenverzeichnissen des Katasters in Uebereinstimmung zu bringen, was für eine grosse Anzahl Gemeinden oft weitläufige Bereinigungen veranlasste. Bei den einen Gemeinden erreichte die Gesammtfläche des Grundbesitzes diejenige des Grundsteuer-Registers oder Kadasters nicht, und bei andern überstieg die erstere die letztere. Im ersten Falle mussten allfällig nicht aufgenommene Grundbesitzer nachgetragen, im letztern Falle dagegen die Flächenangaben durch Weglassung von nicht in die I. Kulturart gehörigen Grundbesitz (Weiden, Wald etc.) reduzirt werden. In vielen Fällen war die Differenz auf den Umstand zurückzuführen, dass die betr. Gemeindebehörden glaubten, bei der Aufnahme nur dasjenige Areal berücksichtigen zu sollen, auf welchem Obstbäume stunden. Wenn auch für die Obstbaustatistik die Berücksichtigung des obstbaufähigen Areals allein genügte, so hatte es mit dem Areal für die Grundbesitzstatistik eine andere Bewandtniss, indem hiebei, wie gesagt, das kulturfähige Areal (exklusive Wald, Alpen oder Weiden) in Betracht fiel. Einen andern bedeutsamen Punkt bildete die Vervollständigung der Rubrik betr. den verpachteten Grundbesitz. Da uns indess für die Vollständigkeit dieser Rubrik kein Kontrollmittel zu Gebote stund, so wurde den Gemeindebehörden die genaue Prüfung und Vervollständigung derselben bei Anlass der Rücksendungen stets angelegentlichst zur Pflicht gemacht.

Während diese Ergänzungsarbeiten im Laufe des Jahres 1889 fortdauerten, wurden vorläufig auf Grundlage der Konzentrationsformulare sogen. Probearbeiten vorgenommen, welche sich auf zirka 50 Gemeinden erstreckten, deren Material sich in Ordnung befand. Nachdem die letzte Ergänzung des Materials angeordnet war, konnte gegen Ende des Jahres 1889 mit der definitiven Bearbeitung begonnen werden; dieselbe fand statt nach folgenden vier Richtungen (die der Bearbeitung endgültig zu Grunde gelegten Formulare sind im Kopfe der vier anschliessenden statistischen Uebersichten enthalten):

1. Die Grundbesitzverhältnisse im Allgemeinen in den Gemeinden des Kantons Bern.

2. Die Vertheilung des Grundbesitzes an Kulturland hinsichtlich der Zahl und Grösse der Besitzungen.

3. Die Zerstückelung des Grundbesitzes und zwar:

a) die Besitzungen nach der Zahl der Grundstücke,

b) das Kulturland, klassifizirt nach dem Grad der Zerstückelung der einzelnen Besitzungen.

4. Der Privatbesitz von Kulturland im Pachtbetrieb mit Unterscheidung von zusammenhängenden Besitzungen und Besitzungen mit mehreren Grundstücken.

Die drei erstgenannten Uebersichten werden hienach gemeindeweise, die letztern dagegen nur in typischer Darstellung für eine genügende Anzahl von Gemeinden in jedem Landestheil veröffentlicht.

---

1. Die Vertheilung des Grundbesitzes im Allgemeinen.

Die vorliegenden Nachweise über die Vertheilung des Grundbesitzes betreffen, wie wir an früherer Stelle angedeutet haben, nur das eigentliche Kulturland, ohne Weiden, Alpen und Waldungen dieselben beziehen sich auf die Eigenthums- und Grössenverhältnisse zum Unterschied von den Nachweisen über die Vertheilung des Kulturlandes auf die Kulturarten, welche bei der Erntestatistik zur Grundlage für die Ertragsberechnungen dienen.

Wenn wir von der hohen Warte eines aussichtsreichen Berggipfels in das weite Bernerland hinabschauen, so entrollt sich unsern Blicken ein vielgestaltiges Bild der Bodenoberfläche dar: Mächtige Gebirgszüge wechseln mit freundlichen Thälern und lachenden Seegestaden; weiterhin erblicken wir, so weit das Auge reicht, ein

fruchtbares Hügelland, und im fernen Nordwesten erhebt sich wie eine bläuliche Dunstwelle das gebirgige Gelände des Jura. Im nähern Gesichtskreis erkennen wir wohl an der mehr oder weniger zerstreuten Lage der Bauernhäuser oder Scheunen, an der Einzäunung oder den Grenzmarchen, an der Verschiedenartigkeit der Kultur sowie an der Besorgung der landwirthschaftlichen Arbeiten durch vereinzelte grössere oder kleinere Gruppen etc., dass es Viele sind, welche sich als Besitzer und Bebauer in das soeben skizzirte Land theilen; wir bemerken wohl auch da oder dort eine grössere Heerde auf abgelegener Weide oder einen grössern Komplex in kleinere gleichmässige Parzellen abgetheilten Ackerlandes als äusseres Merkmal der Gemeinde-Allmend, oder endlich die von einer schönen Baumgruppe umgebene Pfrund, vielleicht auch eine renovirte Schlossbesitzung als Kennzeichen der Staatsdomäne — wir wissen aber nach unserer Naturbetrachtung nicht, wie Viele sich in den Besitz des Landes theilen, in wie viele Grundstücke dasselbe zertheilt ist, wie viele Besitzer das Land selbst bebauen oder dasselbe Andern überlassen, wie viel Kulturland endlich im Besitz von Privaten, von Gemeinden oder vom Staate sei; — über alle diese Fragen kann uns nur eine auf mühsamem Wege erstellte Grundbesitzstatistik Auskunft geben.

Die Zahl der Grundbesitzer von Kulturland nach dem Besitzthum in jeder Gemeinde beläuft sich für den ganzen Kanton auf 74,705 oder 13,9 % der Bevölkerung, diejenige nach dem Wohnort beträgt dagegen nur 59,025 oder 11 % der Bevölkerung; während in der erstern Zahl eine grössere Anzahl Grundbesitzer so oft enthalten sind, als sie in verschiedenen Gemeinden Kulturland besitzen, sind diese Doppelzählungen bei der Feststellung der letztern Zahl so viel als möglich vermieden worden, indem die einzelnen Grundbesitzer nach dem Wohnort und somit nur ein Mal gezählt wurden; es ist daher die letztere als wirkliche Zahl der Grundbesitzer anzunehmen. Um indess die vollständige Zahl der Grundbesitzer zu erhalten, wären noch hinzuzurechnen alle diejenigen, welche nur Gebäude (Hausplätze), Wald oder Alpweiden besitzen. In Ermanglung genau ausgeschiedener Angaben, müssen wir uns begnügen, darauf aufmerksam gemacht zu haben.

Verlangt nun das Interesse im Allgemeinen eine Vergleichung über die Zu- oder Abnahme der Grundbesitzer im Kanton Bern, so steht zu einem solchen zeitlichen Vergleich keine andere zuverlässigere Angabe zu Gebote, als diejenige, welche bei Anlass der Volkszählung im Jahr 1856 ermittelt wurde. Damals belief sich die Zahl der Grundeigenthümer, welche landwirthschaftlich benutzten Boden be-

sitzen auf 50,923 oder $11_{,34}$ % der Bevölkerung[1]); es ergibt sich demzufolge eine absolute Zunahme der Grundbesitzer von über 8000, während die verhältnissmässige Zahl ungefähr die nämliche geblieben ist. Unzweifelhaft wäre die Zunahme der Zahl der Grundbesitzer sowohl absolut als relativ eine bedeutend stärkere gewesen, wenn dieselbe nicht durch die Ungunst der Zeit (schlechte Ernten und Krisis) im letzten Jahrzehnt verhindert worden und in das Gegentheil einer nothwendigen Abnahme verwandelt worden wäre; denn der Auswanderungsstrom der neuesten Zeit hat bekanntlich eine nicht unbedeutende Zahl von Grundbesitzern mit sich fortgerissen.

Ziehen wir nunmehr die örtliche Vertheilung der Grundbesitzer in Betracht, so ergibt sich für die einzelnen Landestheile absolut und relativ folgende Doppelzahl:

	Anzahl der Grundbesitzer			
Landestheile	nach dem Besitzthum überhaupt	in % der Bevölkerung	nach dem Wohnort derselben	in % der Bevölkerung
Oberland	16,321	$17_{,3}$	13,910	$14_{,7}$
Emmenthal	4,607	$9_{,5}$	4,335	$8_{,9}$
Mittelland	16,085	$9_{,0}$	13,315	$7_{,4}$
Oberaargau	6,875	$15_{,6}$	5,503	$12_{,5}$
Seeland	11,719	$17_{,7}$	7,686	$11_{,6}$
Jura	19,098	$18_{,6}$	14,276	$13_{,9}$
Kanton	74,705	$13_{,9}$	59,025	$11_{,0}$

Fassen wir wiederum die Zahl der Grundbesitzer nach dem Wohnort als die richtigere in's Auge, so finden wir, dass das Oberland im Verhältniss zur Bevölkerungszahl am meisten, das Mittelland dagegen am wenigsten Grundbesitzer aufweist; es ist dieses Verhältniss zum Theil durch die Bevölkerung der Hauptstadt, zum Theil durch die Grösse der Besitzungen bedingt: im Oberland herrscht der kleine, im Mittelland dagegen der mittlere und grössere Grundbesitz vor. Doch ist nicht zu übersehen, dass im Oberland die einzelnen Besitzungen durch die Alpen an Ertragsfähigkeit um ein Bedeutendes gehoben werden und dass daher dieselben auch nach ihrem Umfange in Wirklichkeit grössere sind. Dem Mittelland kommt das Emmenthal in der relativen Vertretung der Grundbesitzer am nächsten, dem Oberland dagegen der Jura. Die Verhältnisszahl der Grundbesitzer im Oberaargau und Seeland wie auch im Mittelland wird durch die Bevölkerungsdichtigkeit dieser Landestheile im Vergleich zu den übrigen Landestheilen wesentlich verringert.

[1]) Beiträge zur Statistik des Kantons Bern, I. Heft, pag. 123 (veröffentlicht 1890).

Die Gesammtbesitzfläche, welche der Aufnahme zu Grunde lag, beziffert sich auf 245,219,1 Hektaren; dieselbe entspricht ungefähr derjenigen Fläche Kulturlandes, welche in den Grundsteuerregistern als I. Kulturart (Aecker und Wiesen) eingetragen ist. Auf einen Grundbesitzer kommen im Durchschnitt des ganzen Kantons 3,28 Hektaren Kulturland, wenn wir die grössere und 4,15 Hektaren, wenn wir die kleinere Zahl der Grundbesitzer nach dem Wohnort in Berechnung ziehen. Allerdings wird dieser Durchschnittsbesitz in beiden Fällen um Etwas dadurch vergrössert, dass der Staat, die Gemeinden und Korporationen in den betreffenden Gemeinden mit einem oft ausgedehnten Besitzthum als ein Grundbesitzer figuriren. Für die Ermittlung der Zahl der Grundstücke wurde als Regel vorgeschrieben, dass Grundstücke, welche ein zusammenhängendes Ganzes bilden, also unter Umständen auch ganze Heimwesen, nur als ein Grundstück zu zählen seien; es ergab sich danach eine Gesammtzahl von 391,139 Grundstücken, mit einer Durchschnittsgrösse von 62,7 Aren. Man ersieht schon hieraus eine ziemlich starke Zerstückelung, in welche die Darstellung III einen weitern Einblick gestattet.

Die Besitzvertheilung des Kulturlandes stellt sich nach den Landestheilen wie folgt dar:

Landestheile	Anzahl Grundstücke	Kulturland in Hektaren	Durchschnittsbesitz Hektaren	Grösse Aren
Oberland	47,897	41,643,5	2,99	86,9
Emmenthal	6,906	21,078,4	4,87	305
Mittelland	58,423	73,298,1	5,52	125
Oberaargau	25,710	18,211,2	3,32	70,9
Seeland	68,606	27,762,7	3,61	40,5
Jura	183,597	63,225,2	4,42	34,4
Kanton	391,139	245,219,1	4,15	62,7

Wir haben hier ein Bild grosser Verschiedenheit vor uns, namentlich was die durchschnittliche Grösse der Grundstücke, resp. die Parzellirung, anbetrifft. Bezüglich der Durchschnittsgrösse der Besitzungen steht das Mittelland obenan, das Oberland dagegen am niedrigsten; indess wird in dieser Hinsicht das Oberland durch Nichtberücksichtigung der Alpweiden zurückgestellt. Nach der Durchschnittsgrösse der einzelnen Grundstücke steht weitaus am günstigsten das Emmenthal, am ungünstigsten der Jura und das Seeland, in welchen Landestheilen in der That die Parzellirung des Grundeigenthums die grössten Fortschritte gemacht hat.

Verfolgen wir diese Durchschnittszahlen an Hand der Rekapitulationsübersicht I sowie der entsprechenden gemeindeweisen

Darstellung I, so finden wir bei den einzelnen Amtsbezirken und noch mehr bei den einzelnen Gemeinden bedeutende Extreme. Der Durchschnittsbesitz variirt z. B. in den Amtsbezirken von $1,_{15}$ (Biel) und $1,_{85}$ Hektaren (Interlaken) bis $6,_{25}$ (Burgdorf) und $6,_{09}$ Hektaren (Freibergen): ferner variirt die Durchschnittsgrösse der Grundstücke von $17,_3$ Aren (Laufen) bis 313 Aren (Signau).

Von dem gesammten Kulturland sind $224,150,_2$ Hektaren oder $91,_4$ % Privatbesitz, das übrige ($21,068,_9$ Hektaren oder $8,_6$ %) ist Eigenthum des Staats, der Gemeinden, Korporationen, Anstalten und Stiftungen; vom Privatgrundbesitz sind verpachtet im Ganzen $40,484,_5$ Hektaren oder $16,_5$ %, und zwar sind ca. $^3/_4$ der verpachteten Besitzungen mit einem Areal von $28,555,_9$ Hektaren je gesammthaft und die übrigen mit $11,928,_6$ Hektaren jede stückweise verpachtet. Die Zahl der Pächter dieses Privatgrundbesitzes an Kulturland beläuft sich auf 17,393, und es ergibt sich eine Durchschnittsgrösse der Pacht von 232 Aren. Hiezu ist zweierlei zu bemerken: Erstens dürften in der Zahl der Pächter viele mehrfach angegeben sein und daher die Summirung eine zu grosse Zahl ergeben haben; zweitens ist unter der angegebenen Durchschnittsgrösse der Pacht keineswegs ausschliesslicher Pachtbetrieb zu verstehen, indem unter der Zahl der Pächter auch eine namhafte Zahl figurirt, die selbst Grundeigenthümer sind. Nach obigen Angaben ersehen wir, dass der Kanton Bern von irischen Zuständen noch weit entfernt ist, indem der Selbstbetrieb als Regel und der Pachtbetrieb als Ausnahme gilt, und es wird daher hierzulande grosser Anstrengungen bedürfen, um die Berner Bauern mit dem Gedanken an die Einführung der sog. Freilandpächterei vertraut zu machen!

Nach Landestheilen stellt sich das Verhältniss der Verpachtung dar, wie folgt:

Verpachtetes Kulturland der Privatbesitzungen:

Landestheile	im Ganzen	und zwar gesammthaft	stückweise	von 100 Aren im Ganzen verpacht.	Anzahl Pächter	Durchschnittsgrösse d. Pacht
	Hektaren	Hektaren	Hektaren	Aren		Aren
Oberland .	$2,542,_1$	$1,764,_7$	$777,_4$	$6,_1$	1,584	160
Emmenthal .	$2,107,_7$	$1,666,_4$	$441,_3$	$10,_0$	628	336
Mittelland .	$15,206,_7$	$10,302,_0$	$4,904,_7$	$20,_7$	5,517	276
Oberaargau .	$3,023,_3$	$1,763,_7$	$1,259,_6$	$16,_6$	2,654	114
Seeland . .	$4,244,_2$	$2,674,_1$	$1,570,_1$	$15,_3$	3,412	124
Jura . .	$13,360,_5$	$10,385,_0$	$2,975,_5$	$21,_1$	3,598	371
Kanton . .	$40,484,_5$	$28,555,_9$	$11,928,_6$	$16,_5$	17,393	232

Wir treffen somit verhältnissmässig im Jura und im Mittelland die meiste, im Oberland die geringste Verpachtung; grössere Unterschiede finden wir wiederum in den einzelnen Amtsbezirken; so steht Courtelary mit $34_{,3}$ % verpachteten Kulturlandes dem Amt Frutigen mit nur $2_{,7}$ % gegenüber. Abgesehen von den übrigen jurassischen Amtsbezirken (Münster und Freibergen) tritt das Verpachtungsverhältniss in den drei Amtsbezirken Fraubrunnen ($30_{,9}$ %), Burgdorf und Bern noch besonders hervor. Zwischen bedeutend grösseren Extremen bewegen sich auch hier wieder die Verhältnisse in den einzelnen Gemeinden.

Das Eigenthums- und Bewirthschaftungsverhältniss ist für den Grundbesitz an Kulturland des ganzen Kantons folgendes:

	Gesammtareal in Hektaren	In Pacht oder Nutzniessung befindlich Hektaren	Anzahl der Pächter od. Nutzniesser Fälle[1])	Auf einen Pächter oder Nutzniesser durchschnittl. Aren
Privatgrundbesitz .	$224,150_{,2}$	$40,484_{,5}$	17,393	232
Staatsland . . .	$1,210_{,7}$	$1,210_{,7}$	413	293
Gemeindeland . .	$17,510_{,4}$	$17,510_{,4}$	31,664	55
Andere Korporationen, Anstalten und Stiftungen . . .	$2,347_{,8}$	$2,347_{,8}$	1,699	139
Im Ganzen	$245,219_{,1}$	$61,553_{,4}$	51,169	120

Nach dieser Zusammenstellung werden also ca. 75 % des Kulturlandes von Privateigenthümern selbst bewirthschaftet, die übrigen 25 % befinden sich zu $^2/_3$ als Privatbesitz im Pachtbetrieb und zu $^1/_3$ als Staats-, Gemeinde- und Korporationsland theils in Pacht, theils in Nutzniessung.

II. Die Vertheilung des Kulturlandes hinsichtlich der Zahl und Grösse der Besitzungen.

Im vorigen Abschnitt haben wir die Grundbesitzvertheilung, gestützt auf die Uebersicht I, nach den Durchschnittsverhältnissen im Allgemeinen behandelt; nun ist es angezeigt, auch die thatsächlichen Verhältnisse, entsprechend den in Uebersicht II enthaltenen Nachweisen im Einzelnen vorzuführen. In dieser Uebersicht sind die Grundbesitzungen jeder Gemeinde nach deren Flächeninhalt in zehn

[1]) Es kann hiebei eigentlich nur von «Verpachtungsfällen» die Rede sein, da, wie gesagt, mehrfache Zählungen ein und desselben Pächters nicht zu vermeiden waren.

Grössenkategorien eingetheilt und in jeder derselben die resp. Zahl von Besitzungen, sowie deren Halt in Hektaren angegeben. Das Kantonsergebniss liest sich danach wie folgt:

				mit einem Halt von zusammen	
Unter 10	Aren	sind	6,983 Besitzungen	336,$_1$	Hektaren
Von 10—20	»	»	5,651 »	831,$_1$	»
» 20—40	»	»	8,257 »	2,424,$_0$	»
» 40—100	»	»	12,429 »	8,187,$_6$	»
» 1—2	Hektaren	»	11,524 »	16,544,$_5$	»
» 2—5	»	»	15,332 »	49,406,$_8$	»
» 5—10	»	»	8,824 »	61,652,$_2$	»
» 10—20	»	»	4,395 »	59,480,$_8$	»
» 20—50	»	»	1,162 »	32,076,$_3$	»
» über 50	»	»	148 »	14,279,$_7$	»

Im Ganzen sind 74,705 Besitzungen 245,219,$_1$ Hektaren

Hier sind also die Staats-, Gemeinde- und Korporationsbesitzungen mit inbegriffen; nach der Zahl der Besitzungen überhaupt ist die Grössenkategorie von 2—5 Hektaren, nach dem Flächeninhalt dagegen diejenige von 5—10 Hektaren am stärksten besetzt. Zur Darstellung der Ergebnisse nach den Landestheilen nehmen wir eine kleine Verschmelzung der Kategorien, sowie die Trennung von Zahl und Halt der Besitzungen vor und erhalten auf diese Weise folgende Uebersicht:

Anzahl Grundbesitzungen von

Landestheile	bis 40 Aren	40—200 Aren	2—5 Hektaren	5—20 Hektaren	20—50 Hektaren	über 50 Hektar.
Oberland .	3,936	6,234	3,956	2,078	99	18
Emmenthal	761	939	1,343	1,490	72	2
Mittelland .	3,380	4,518	3,447	4,264	448	28
Oberaargau	2,133	2,475	1,220	973	63	11
Seeland .	4,737	3,939	1,705	1,183	120	35
Jura . .	5,944	5,848	3,661	3,231	360	54
Kanton .	20,891	23,953	15,332	13,219	1162	148

Halt derselben:

Landestheile	Hektaren	Hektaren	Hektaren	Hektaren	Hektaren	Hektaren
Oberland .	699,$_4$	6,586,$_3$	12,535,$_8$	17,280,$_8$	2,674,$_0$	1,867,$_2$
Emmenthal	113,$_0$	1,103,$_2$	4,428,$_3$	13,393,$_7$	1,811,$_1$	228,$_9$
Mittelland .	589,$_3$	4,811,$_0$	11,187,$_9$	42,054,$_8$	12,136,$_7$	2,517,$_3$
Oberaargau	366,$_6$	2,472,$_4$	3,952,$_6$	8,594,$_4$	1,824,$_8$	1,000,$_4$
Seeland .	828,$_8$	3,821,$_1$	5,488,$_1$	10,442,$_1$	3,418,$_9$	3,763,$_7$
Jura . .	994,$_1$	5,937,$_2$	11,813,$_9$	29,367,$_2$	10,210,$_8$	4,902,$_0$
Kanton .	3591,$_2$	24,732,$_1$	49,406,$_8$	121,133,$_0$	32,076,$_3$	14,279,$_7$

Zur leichteren Beurtheilung des Grössenverhältnisses der Grundbesitzungen und deren numerischen Vertretung nehmen wir auf Grundlage der Rekapitulationsübersicht Tab. II eine nochmalige Verkürzung vor, indem wir eine für unsere Besitzverhältnisse passende Eintheilung in kleinste Besitzungen bis 1 Hektare, Kleinbesitzungen von 1—5 Hektaren, mittlere Besitzungen von 5—20 Hektaren und grössere Besitzungen (über 20 Hektaren) wählen.

Diese Eintheilung ergibt folgendes Bild:

	Anzahl in	%	Halt in Hektaren	%
Kleinste Besitzungen bis 1 Hekt.	33,320 =	44,6	11,778,8 =	4,8
Kleinbesitzungen von 1—5 Hekt.	26,856 =	36,0	65,951,3 =	26,9
Mittlere Besitzungen von 5 bis 20 Hektaren . . .	13,219 =	17,7	121,133,0 =	49,4
Grössere Besitzungen von über 20 Hektaren . . .	1,310 =	1,7	46,356,0 =	18,9
Total des Kantons . .	74,705 =	100	245,219,1 =	100

Erst auf Grund dieser Darstellung können wir ein bestimmtes Urtheil fällen; dieselbe zeigt uns, dass zwar die kleinsten Besitzungen bis zu 1 Hektare Umfang am zahlreichsten und die folgenden Grössenkategorien der Reihenfolge nach numerisch geringer vertreten sind, dass jedoch das Hauptgewicht in dem mittleren Besitz von 5—20 Hektaren liegt, indem diese Klasse die grösste Fläche des Kulturlandes — ungefähr die Hälfte des gesammten Areals — umfasst.

Untersuchen wir nun, wie sich diese Grundbesitzvertheilung in den einzelnen Landestheilen gestaltet.

Oberland.	Anzahl	in %	Halt in Hektaren	%
Kleinste Besitzungen bis 1 Hektare	7,009	43,0	2,774,1	6,7
Kleinbesitzungen von 1—5 Hekt.	7,117	43,6	17,047,4	40,9
Mittlere Besitzungen von 5—20 Hektaren	2,078	12,7	17,280,8	41,5
Grössere Besitzungen von über 20 Hektaren	117	0,7	4,541,2	10,9
Im Ganzen	16,321	100	41,643,5	100

Emmenthal.	Anzahl	in %	Halt in Hektaren	%
Kleinste Besitzungen bis 1 Hektare	1,100	24,0	346,1	1,6
Kleinbesitzungen von 1—5 Hekt.	1,943	42,1	5,298,8	25,2
Mittlere Bssitzungen von 5—20 Hektaren	1,490	32,3	13,393,7	63,5
Grössere Besitzungen von über 20 Hektaren	74	1,6	2,040,0	9,7
Im Ganzen	4,607	100	21,078,4	100

Mittelland.	Anzahl	in %	Halt in Hektaren	%
Kleinste Besitzungen bis 1 Hektore	5,600	34,8	2,077,7	2,8
Kleinbesitzungen von 1—5 Hekt.	5,745	35,8	14,511,4	19,8
Mittlere Besitzungen von 5—20 Hektaren	4,264	26,5	42,054,8	57,4
Grössere Besitzungen von über 20 Hektaren	476	2,9	14,654,2	20,0
Im Ganzen	16,085	100	73,298,1	100

Oberaargau.	Anzahl	in %	Halt in Hektaren	%
Kleinste Besitzungen bis 1 Hektare	3,495	50,9	1,249,4	6,9
Kleinbesitzungen von 1—5 Hekt.	2,333	34,0	5,542,2	30,5
Mittlere Besitzungen von 5—20 Hektaren	973	14,1	8,594,4	47,1
Grössere Besitzungen von über 20 Hektaren	74	1,0	2,825,2	15,5
Im Ganzen	6,875	100	18,211,2	100

Seeland.	Anzahl	in %	Halt in Hektaren	%
Kleinste Besitzungen bis 1 Hektare	7,032	60,0	2,296,4	8,2
Kleinbesitzungen von 1—5 Hekt.	3,349	28,6	7,841,6	28,3
Mittlere Besitzungen von 5—20 Hektaren	1,183	10,1	10,442,1	37,6
Grössere Besitzungen von über 20 Hektaren	155	1,3	7,182,6	25,9
Im Ganzen	11,719	100	27,762,7	100

Jura.	Anzahl	in %	Halt in Hektaren	%
Kleinste Besitzungen bis 1 Hektare	9,084	47,8	3,035,1	4,8
Kleinbesitzungen von 1—5 Hekt.	6,369	33,4	15,710,1	24,8
Mittlere Besitzungen von 5—20 Hektaren	3,231	16,9	29,367,2	46,4
Grössere Besitzungen von über 20 Hektaren	414	2,0	15,112,8	24,0
Im Ganzen	19,098	100	63,225,2	100

Wir lernen daraus, dass die kleinen Besitzungen der Zahl nach im Seeland relativ am stärksten, im Emmenthal dagegen am schwächsten vertreten sind; andererseits tritt der Mittel- und Grossbesitz dem Umfang nach relativ am stärksten hervor im Mittelland, am schwächsten im Oberland. Der Umstand, dass die mittleren Besitzungen von 5—20 Hektaren mit 63,5 % des Kulturlandes im Emmenthal im Vergleich zu den übrigen Landestheilen relativ am stärksten und die kleinsten Besitzungen am schwächsten vertreten sind, lässt unzweifelhaft auf den Einfluss des in diesem Landestheil rechtsgebräuchlich noch heute bestehenden «Minorats», d. h. der Vererbung des Gutes auf den jüngsten Sohn und Auskauf der Miterben schliessen, wodurch eben einer nachtheiligen Güterzerstückelung wesentlich vorgebeugt wird. Freilich ist die Vertheilung des Grundbesitzes resp. die Grösse der Güter im Uebrigen durch verschiedene Faktoren bedingt; so kommt es in unserer Zeit sehr wesentlich auf die Betriebsweise und die Kulturart an, indem bei intensivem Wirthschaftsbetrieb eine entsprechende Verkleinerung der Güter eher zulässig ist als bei extensivem Betrieb, welcher gegentheils eine möglichst grosse Fläche verlangt; ferner ist je nach dem vorherrschenden Ansiedlungssystem (Dorf- oder Hofsystem der eingewanderten Germanen) das Vertheilungsverhältniss ein anderes: Beim Hofsystem scheint die Gefahr der zu weitgehenden Verkleinerung nicht so gross zu sein wie beim Dorfsystem. Das Hofsystem herrscht nun, wie man sich an Hand der topographischen Kartenblätter leicht überzeugen kann, namentlich im Emmenthal und Mittelland vor, das Dorfsystem dagegen im Seeland, Jura und Oberland, und während in den beiden ersten Landestheilen, wie bereits nachgewiesen, die grösseren Gutsbesitzungen vorherrschen, begegnen wir in den übrigen drei Landsstheilen einer weitgehenden Zerstückelung.

Hinsichtlich der Gestaltung der Besitzverhältnisse in den einzelnen Amtsbezirken und Gemeinden möge man sich an Hand der beigedruckten Uebersichten orientiren.

Um nun nochmals auf das Kantonsergebniss der Besitzvertheilung zurückzukommen, bemerken wir, dass zu einer statistischen Vergleichung dieser Verhältnisse mit andern Kantonen und Ländern — so wünschenswerth und interessant eine solche auch erscheinen mag — die erforderliche materielle und formelle Uebereinstimmung der bezüglichen Angaben leider meistentheils fehlt. Wenn wir hier dennoch einige Daten beifügen, so geschieht diess unter dem ausdrücklichen Vorbehalt, dass die Angaben gegenseitig nicht direkt vergleichbar sind, indem dieselben sowohl in ihrer Grundlage, als in der Methode der Ermittlung von einander abweichen; wir wiederholen speziell, dass die Angaben für Bern sich auf den wirklichen Besitz beziehen, während denjenigen der übrigen Länder der Betrieb resp. die bewirthschafteten Flächen zu Grunde liegen.

Kanton Zürich.[1])

Betriebe		Ges.-Fläche in Hektaren		%
bis	1 Hekt.	3,481,2	=	3,9
von 1— 5	»	37,258,4	=	41,3
» 5—20	»	46,151,2	=	51,1
über 20	»	3,327,3	=	3,7
zusammen		90,218,1[1])	=	100

Kanton Aargau.[2])

Betriebe		Ges.-Fläche in Hektaren		%
bis	1 Hekt.	17,120	=	20,2
von 1—5	»	53,988	=	63,7
über 5	»	13,645	=	16,1
zusammen		84,753,4[2])	=	100

Kanton Bern.[3])

Besitzungen		Ges.-Fläche in Hektaren		%
bis	1 Hekt.	11,778,8	=	4,8
von 1—5	»	65,951,3	=	26,9
» 5—20	»	121,133,0	=	49,4
über 20	»	46,356,0	=	18,9
zusammen		245,219,1[3])	=	100

Demnach wäre die Grundbesitzzerstückelung im Kanton Aargau relativ eine 4—5mal so starke, als in den Kantonen Bern und Zürich; doch findet sich auch im Aargau der Gegensatz zwischen Gross- und Kleinbetrieb (Bezirke Muri & Brugg), und es ist die ausgesprochene Zerstückelung im Kanton Aargau leicht durch die Vereinigung von industrieller Beschäftigung mit der Landwirthschaft zu erklären; in

[1]) Ohne das Riedland.
[2]) Nach schätzungsweiser Ermittlung.
[3]) Ohne die Weiden, Alpen, Möser etc.

dem Berichte[1]) des aargauischen Kantonsstatistikers wurde denn a[illegible] erwähnt, dass die allzugrosse Zerstückelung des Bodens ökonom[illegible] nur da als nachtheilig befunden werde, wo Gelegenheit zum Neb[illegible] verdienste fehle.

Deutschland				England und Wales			
Betriebe		Ges. Fläche	%	Besitzungen		Ges. Fläche	
bis 5	Hekt.	5,016,100 =	15,7	bis 10	Acres[2])	629,850 =	[illegible]
von 5—20	»	9,158,398 =	28,8	von 10—50	»	1,750,070 =	[illegible]
» 20—100	»	9,908,170 =	31,1	» 50—500	»	8,618,951 =	2[illegible]
» über 100	»	7,786,263 =	24,4	» über 500	»	22,014,634 =	6[illegible]
Total	Hekt.	31,868,972 =	100	Total	Acres	33,013,514 =	10[illegible]

Daraus ist ersichtlich, dass der Grundbesitz in Deutschland bedeutend gleichmässiger vertheilt ist, als in England, wo von 972,836 Grundeigenthümern 825,272 sich in die oben durch die Besitzungen bis 10 Acres repräsentirte Fläche theilen müssen. Dort ist überhaupt der Landwirthschaftsbetrieb sozusagen ausschliesslich im Grossgrundbesitz konzentrirt. In Vergleichung der bernischen mit den deutschen Verhältnissen ergibt sich ferner, dass der Kleinbesitz im Kanton Bern relativ genau doppelt so stark vertreten ist, als in Deutschland, dass hingegen der grössere Mittel- und Grossgrundbesitz in Deutschland nahezu in der dreifachen verhältnissmässigen Ausdehnung vorhanden ist, als wie im Kanton Bern. Die durchschnittliche Betriebsfläche beträgt für ganz Deutschland $6_{,05}$ Hektar. Freilich sind auch in Deutschland grosse Gegensätze und verschieden gestaltete Besitzverhältnisse anzutreffen; so mögen die Verhältnisse in einem grossen Theile des mittlern und südlichen Deutschlands, ausgenommen etwa Bayern, ungefähr ähnliche sein, wie diejenigen des Kantons Bern und der übrigen Schweiz, ja in einigen Ländergebieten, wie z. B. in Baden und Würtemberg, in den Rheinprovinzen, in Elsass-Lothringen und im südlichen Hannover, sinkt die Durchschnittsgrösse der landwirthschaftlichen Betriebe nach offiziellen Ermittelungen[3]) auf 3 Hektaren und darunter, während der Durschschnittsbesitz im Kanton Bern $3_{,28}$ resp. $4_{,15}$ Hektaren ausmacht. Doch wird diese Kleintheilung in den genannten süd- und mitteldeutschen Staaten wiederum weit überwogen durch den Grossgrundbesitz im ganzen nordöstlichen Theile Deutschlands (Preussen, Pommern, Posen etc.) Ganz anders liegen die Grundbesitzverhältnisse in Frankreich,

[1]) Aargauische statistische Mittheilungen pro 1889, Heft 1.
[2]) 1 Acre = 40 Aren oder etwas mehr als eine Jucharte.
[3]) Landwirthschaftliche Betriebsstatistik v. J. 1882.

welches Land nach der letzten Agrarstatistik[1]) völlig überwiegenden Kleinbesitz aufweist; leider ist die Flächenvertheilung nach Grössenklassen aus der offiziellen Statistik nicht ersichtlich, und wir müssen uns daher mit einer Vergleichung der Anzahl der landwirthschaftlichen Betriebe nach Grössenklassen mit denjenigen des Kantons Bern begnügen.

	Frankreich			Kanton Bern	
Betriebe		Anzahl	in %	Besitzungen (Zahl)	in %
bis	1 Hekt.	2,167,667	= 38	33,320	= $44_{,6}$
von	1—5 »	1,865,878	= 33	26,856	= $36_{,0}$
»	5—20 »	1,200,505	= 21	13,219	= $17_{,7}$
»	über 20 »	437,957	= 8	1,310	= $1_{,7}$
	Total Hekt.	5,672,007	= 100	74,705	= 100

Wenn nun auch der grössere Besitz in Frankreich immerhin stärker vertreten ist, als im Kanton Bern, so ist doch bei beiden das Vertheilungsverhältniss in den drei untern Kategorien des mittlern und Kleinbesitzes ein nahezu übereinstimmend gleichmässiges; übrigens macht sich in Frankreich eine stetig zunehmende Ausdehnung des Kleinbesitzes auf Kosten des Grossgrundbesitzes geltend[2]), deren Ursachen wir noch berühren werden. Noch kleinere Besitzverhältnisse sind in Belgien anzutreffen, für welches Land wir eine durchschnittliche Besitz- oder Betriebsgrösse von $2_{,18}$ Hektaren herausgefunden haben. Für Italien liegt ebenfalls keine vergleichbare Statistik über die Grundeigenthumsvertheilung vor, trotzdem Anfangs der 80er Jahre dort auch eine umfassende Enquête über die Agrarverhältnisse aufgenommen wurde; eine solche vergleichende Statistik der Besitzvertheilung wäre freilich für Italien der dortigen Pacht- und Theilwirthschaft wegen sehr schwierig zu erstellen. Nach der besagten Enquête ergibt sich für Italien eine mittlere Grösse des steuerpflichtigen Grundes von $5_{,74}$ Hektaren; die Parzellirung des Grundeigenthums scheint in vielen Theilen dieses Landes (Lombardei, Toscana etc.) einen ausserordentlich hohen Grad erreicht zu haben; so weisen nach Eheberg[3]) die Insel Elba, der Kreis Pistoja und die Provinz Lucca die grösste Eigenthumszersplitterung auf; es seien

[1]) Album de statistique agricole de l'année 1882.

[2]) Agrarische Zustände in Frankreich von Freiherr v. Reitzenstein und E. Nasse.

[3]) Agrarische Zustände in Italien auf Grund der jüngsten Enquête, dargestellt von Dr. Th. Eheberg, Professor der Nationalökonomie in Erlangen.

am häufigsten die ganz kleinen, isolirten Gütchen, die besonders in den Bergen zu minutiöser Kleinheit herabsinken und einer halbverhungerten Familie einen Unterhalt gewähren, der unter normalen Verhältnissen kaum für einen Monat reichen würde. In der Toskana selbst, hauptsächlich in Siena, finden sich aber auch die grössern Besitzungen zahlreicher vor, als anderswo; ferner herrscht der Grossgrundbesitz vor in den Provinzen Rom und Grossetto, wo zudem noch die Latifundien sich vorfinden. Von Oesterreich stehen uns die gewünschten Daten nicht zu Gebote, so dass wir von einem diesbezüglichen Vergleich absehen müssen.

Forschen wir nach dem Ursprung und den Ursachen der in den beiden soeben behandelten Ländern zu Tage tretenden Grundbesitzzerstückelung, so erfahren wir durch v. Reitzenstein zunächst für Frankreich Folgendes: In einzelnen Landestheilen hatte dieser Vorgang seinen Ursprung lange vor der Revolution, indem derselbe bereits zu Ende des 16. Jahrhunderts nachgewiesen wurde. Die erhebliche Zerstückelung wurde aber um die Zeit des Ausbruchs der französischen Revolution als eine gemeinsame Erscheinung konstatirt. Abgesehen von den grossen, durch die legislatorischen Massnahmen der Revolution, namentlich den Verkauf der National-, Kirchen- und Stiftungsgüter, sowie der Güter der Emigrirten, herbeigeführten Umwälzungen sind es vorzugsweise zwei Ursachen gewesen, welche die Entwicklung seitdem mächtig gefördert haben: zunächst das durch die Art. 826 und 832 des Code civil zum allgemeinen Rechtssatz erhobene Prinzip realer Theilung der Erbschaften und sodann die bei den arbeitenden Klassen wachsende Neigung zum Grunderwerbe. Diese beiden letzteren Umstände führt Eheberg auch als Hauptursachen der Zerstückelung des Grundeigenthums in Italien an; derselbe spricht sich darüber folgendermassen aus: Als dauernde und vornehmliche Ursache der Zersplitterung des Eigenthums ist die Sucht des Bauern (besonders im Hügelland und in den Bergen) anzusehen, Eigenthümer eines Landes zu werden, mit andern Worten: es liegt die Ursache in der bekannten Liebe des Italieners zu seiner Heimath und in dem Wunsch jedes Taglöhners, nur ein kleines Haus und ein Stückchen Land, womöglich in dem Geburtsort, zu erwerben und sein eigen zu nennen. In dem Erwerb vielleicht einiger Centiare Landes, für die er hohe Preise zahlen muss, lässt er alles im Ausland als Arbeiter oder in der Heimath als Hirte erworbene Geld aufgehen. Ferner: Eine sehr wichtige Ursache der Pulverisirung des Grundeigenthums ist das geltende Civilrecht, das eine Mobilisirung desselben sehr begünstigt und

besonders das Erbrecht, das eine Theilung in natura und womöglich zu gleichen Theilen für jeden männlichen Erben ermöglicht. Endlich weist Eheberg, gestützt auf den Enquête-Bericht auf folgende Ursachen der Grundbesitzzerstückelung in Italien hin: Die Natur des Bodens und die ausserordentliche Verschiedenheit des Landes in topographischer Hinsicht, sowie die Vielfältigkeit der Kulturarten, dann die vielen politischen und historischen Aenderungen, welche zahlreiche Käufe und Verkäufe nach sich zogen, die rasche Zunahme der Bevölkerung und endlich der Verkauf von Gütern des Staates und der Kirchengesellschaften. Was speziell die Bevölkerungszunahme anbetrifft, so mag dieselbe für Italien allerdings mit eine der wichtigsten Ursachen der Grundbesitzzerstückelung ausmachen, indem die Bevölkerung dieses Landes eine nahezu doppelt so starke relative Zunahme aufweist als Frankreich; der Kanton Bern nun steht mit seiner Bevölkerungszunahme im 19. Jahrhundert dem Zunahmeverhältniss Italiens sehr nahe.[1])

Wie steht es nun aber mit der Entwicklung der Grundbesitzvertheilung im Kanton Bern?

Auch im Kanton Bern fällt der Beginn der Güterverkleinerung in die Vergangenheit früherer Jahrhunderte. Es ist indess wohl unbestreitbar, dass eine so ausgedehnte Zerstückelung im heutigen Sinne unter der früheren Herrschaft des Lehenrechts gar nicht stattfinden konnte, indem bekanntlich jede Veräusserung oder Besitzveränderung nach damaliger Gesetzgebung der Genehmigung der Obrigkeit oder des Lehenherrn unterworfen war. Noch in der Gerichtssatzung von 1761 ist unter den Fällen, nach welchen der Lehenmann das Lehen «verwürke», als vierter Grund aufgeführt: «wann er (der Lehenmann) ohne des Lehnherrn Gunst, Wissen und Willen das Lehengut durch Verkauf, Tausch, Ehesteuers-weise, in Theilungen oder sonst verstücklet» — und in einem späteren Erlass vom Jahre 1772 wurde sogar die im Jahre 1615 bei Geltstagen unter gewissen Bedingungen ohne Anfrage gestattete Zerstückelung wieder verboten, d. h. an die Erlaubniss des Lehenherrn geknüpft. Indessen wurden die öfteren Verbote und beschränkenden Vorschriften im privaten Verkehre nicht immer strenge befolgt, so dass die Güterzertheilung

[1]) Die Bevölkerungsvermehrung beträgt:

	Im Zeitraume von	Personen	% der anfängl. Einwohnerzahl
Für Frankreich	1801—1886	10,887,001	= 39,5
» Italien	1800—1885	12,462,364	= 72,4
» den Kanton Bern	1818—1888	206,127	= 61,9

dennoch allmälig vorwärts schritt und zwar je mehr sich der Uebergang der Lehengüter in das Eigenthum der Erbpächter vollzog. Ganz besonders aber musste die Zerstückelung gefördert worden sein durch die infolge der französischen Revolution entstandene gesetzliche Abschaffung der Feudalrechte und des Loskaufs des Grundbesitzes von den daherigen Lasten — ein Ereigniss, welches mit Eintritt des 19. Jahrhunderts den Anfang genommen und durch die Verfassung von 1846 gänzlich zum Abschluss gelangte. Denn da nunmehr der Grundbesitz gesetzlich von allen Reallasten und Beschränkungen befreit war, stund der freien Theilung und Veräusserung kein Hinderniss mehr im Wege. Mögen nun auch durch die vollständige Befreiung des Grundbesitzes in Hinsicht auf die vermehrte Zerstückelung desselben gewisse wirthschaftliche Nachtheile entstanden sein, so war erstere allerdings bedingt durch die in unserem Jahrhundert grundsätzlich sanktionirte allgemeine Verkehrsfreiheit. Den Nachtheilen stehen aber auch hier Vortheile gegenüber, so z. B. nahmen die Gutsverbesserungen mit Abschaffung des Lehenwesens einen erfreulichen Aufschwung, welcher durch die technischen Errungenschaften unseres Jahrhunderts sehr wesentlich unterstützt wurde.

Eine gewichtige Ursache der Besitzzerstückelung im Kanton Bern ist die bei Frankreich und Italien angeführte Naturaltheilung oder reale Theilung bei Erbschaften, welche sowohl nach den Vorschriften des Civilgesetzbuches für den alten Kanton als nach denjenigen des Code Napoléon für den neuen Kantonstheil gestattet ist. Eine Ausnahme von dieser Art Erbtheilung machten bislang das Emmenthal und Theile des Mittellandes, in welchen Gegenden die Güter sehr oft ungetheilt in die Hände eines Erben oder Käufers überzugehen pflegten.

Ermöglicht und gefördert wurde die starke Zerstückelung ferner, wie wir es bereits beim Aargau gesehen haben, in denjenigen Gegenden, wo die Bevölkerung sich industrieller Beschäftigung zugewendet hatte, wie namentlich im Seeland, und in Gegenden, wo die Konsum- und Absatzverhältnisse einen intensivern Betrieb im Kleinen gestatten.

Die Bevölkerungszunahme kommt als Ursache der Grundbesitzvertheilung im Kanton Bern allerdings insofern in Betracht, als durch dieselbe die Zahl der Grundbesitzer sich gleichzeitig vermehrte, ein Umstand, der indess nicht für alle Landesgegenden und im verflossenen Jahrzehnt überhaupt gar nicht zutreffen kann.

Endlich sei noch der Einfluss der topographischen Lage und Beschaffenheit des Bodens auf die Zerkleinerung erwähnt; derselbe macht sich vorzugsweise in gebirgigen, resp. Thalgegenden geltend (Oberland und Jura).

Anschliessend an die obigen Erörterungen betreffend Entwicklung und Ursachen der Grundbesitzvertheilung würde ein Vergleich der gegenwärtigen Zahl der Grundbesitzungen nach Grössenklassen mit derjenigen pro 1866 [1]) nahe liegen; allein ein solcher Vergleich ist leider nicht möglich, indem die beiden Statistiken auf verschiedener Grundlage und abweichender Eintheilung aufgebaut sind. Diese 66er Statistik ist nämlich nur für den alten Kanton erstellt, und es basiren die Flächenkategorien auf der Jucharte; ferner sind die Grundbesitzer darin so oft gezählt, als sie in verschiedenen Gemeinden steuerpflichtiges Grundeigenthum besitzen, und endlich sind auch die Waldbesitzer inbegriffen, wodurch hauptsächlich der Vergleich mit der gegenwärtigen Statistik verunmöglicht wird. Wir führen hier dennoch die Hauptergebnisse des frühern Etats im Zusammenzuge an.

Anzahl der Grundbesitzungen [2]) im Jahr 1866.

Landestheile	mit unter 3 Juch.	mit 3-15 Juch.	mit 15-60 Juch.	mit über 60 Juch.	Total
Oberland . .	10,499	7,696	2,335	366	20,896
Emmenthal . .	1,489	1,968	1,547	221	5,225
Mittelland . .	7,460	6,365	4,271	901	18,997
Oberaargau . .	4,567	2,635	948	120	8,270
Seeland . . .	7,847	3,326	1,037	227	12,437
Jura (nicht bearbeitet).					
Alter Kanton .	31,862	21,990	10,138	1835	65,825

Am Schlusse dieses Abschnitts mag noch eine kurze Betrachtung über die Grundbesitzvertheilung im Allgemeinen am Platze sein. Was die Grössenverhältnisse der Besitzungen im Kanton Bern anbetrifft, so dürften dieselben als typische für die Schweiz überhaupt angesehen werden, indem die verschiedensten topographischen und kulturellen Eigenschaften in ersterem sich zusammenfinden. Beträgt also die durchschnittliche Grösse eines landwirthschaftlichen Besitzthums im Kanton Bern (nur an Kulturland) $4._{15}$ Hekt., so ist diese

[1]) Diese damals von der Finanzdirektion zu Steuerzwecken erstellte Statistik wurde uns von der Tit. Steuerverwaltung zur Verfügung gestellt.

[2]) Also inklusive Waldeigenthümer.

Annahme für die Schweiz jedenfalls nicht zu niedrig. Herr Prof. Dr. Krämer in Zürich, der unermüdliche Vorkämpfer auf agrarischem Gebiete, hatte in seinem im schweizerischen Volkswirthschaftslexikon (Liefg. XIV) enthaltenen Artikel über Landwirthschaft, in welchem er neuerdings den Mangel an brauchbaren Grundbesitzstatistik hervorhob, die mittlere Grösse eines Gütergewerbes oder Besitzthums in der Schweiz auf 8,$_{5}$ Hekt. veranschlagt; derselbe hatte Recht, wenn er zu dieser Angabe ergänzend beifügte, dass sich die durchschnittliche Grösse der ausserhalb des Alpengebiets gelegenen landwirthschaftlichen Besitzungen (Wiesen-, Acker-, Garten und Reblan[illegible]) erheblich geringer berechnen müsse, — denn sie berechnet sich alsdann nach unsern Angaben für den Kanton Bern sogar nur auf die Hälfte!

Ueber die Frage, welches die zweckmässigste Vertheilung des Grundbesitzes sei, äussert sich Herr Prof. Krämer in genanntem Aufsatze folgendermassen: « In der Schweiz denkt man ruhig über diese Frage, weil die Anwendung des Grundsatzes, dass es dem gesunden Sinne des Volkes zu überlassen sei, die Grösse der Landgüter mit dem fortschreitenden Bedürfnisse der Gesellschaft und der Kultur in Einklang zu setzen, einen alle Theile befriedigenden Zustand herbeigeführt hat, und weil man demgemäss im Hinblick gerade auf die Naturbeschaffenheit des Landes und die Wirkungen eines regen Erwerbslebens, auch kein Verlangen danach trägt, einen Prozess der Aufsaugung der bäuerlichen Güter durch Grossgrundbesitzungen sich vollziehen zu sehen. Es wird zwar nirgends bestritten, dass der landwirthschaftlichen Grosskultur in technischer Hinsicht eine gewisse Ueberlegenheit zuzuerkennen sei. Aber man ist gleichwohl überzeugt, dass dieselbe eine Belastung mit dem vorhandenen, im Kleinbesitz vertretenen, bedeutenden Grundkapital nicht zu ertragen vermöchte, und dass, wenn dies der Fall, das Ergebniss bei einem Vorherrschen des Grossbetriebes vom Standpunkt der Nationalwirthschaft keineswegs als das glücklichere betrachtet werden dürfe. Denn im Lichte der politisch-ökonomischen Interessen erscheint noch nicht diejenige Vertheilung des Grundbesitzes die beste, welche den absolut höchsten Reinertrag vom Boden abwirft, sondern diejenige, welche der zahlreichsten Bevölkerung ein sicheres Einkommen aus der Landbewirthschaftung gewährt und dadurch den Stand tüchtiger, unabhängiger, sesshafter und heimatliebender Bürger vermehren hilft. »

Wir sind nun mit Herrn Professor Krämer und Andern darüber einig, dass sich für eine zweckmässige Grundbesitzvertheilung nach der Grösse resp. dem Umfang einer Besitzung keine bestimmte Norm

aufstellen lässt, indem der landwirthschaftliche Erfolg bekanntlich von einer Reihe von Faktoren abhängig ist (z. B. Lage und Qualität des Bodens, Absatz- und Preisverhältnisse der Produkte, intensiver oder extensiver Betrieb, Kulturart, Belastung des Grundkapitals, Aufwand an Betriebskapital, wirthschaftliche Bedingungen überhaupt, dann persönliche Verhältnisse des Bewirthschafters, dessen Tüchtigkeit etc. Ein Korrektiv gegen kulturschädliche Besitzverkleinerung findet sich zudem in den Veränderungen der wirthschaftlichen Verhältnisse und den allgemeinen Produktionsbedingungen selbst, wie denn auch die Möglichkeit nicht ausgeschlossen ist, dass sich auch bei uns, ähnlich dem Vorgange in England, die kleinern Güter im Interesse einer rentablen Kulturrichtung, wie z. B. der Graswirthschaft (Viehzucht) wieder mehr und mehr zusammenlegen und in grössern Gutswirthschaften mit mehr extensivem Betriebe vereinigen. Bezügliche Wahrnehmungen sind bereits da und dort gemacht worden, und es wird dieser Vorgang von Nationalökonomen als ziemlich sicher vorausgesetzt. Auch gibt es zwei Umstände zumal, welche diesem Vorgange wesentlich Vorschub zu leisten geeignet sind, nämlich erstens die Abnahme der landwirthschaftlichen Bevölkerung in den agrikolen Bezirken, welche durch die letzte Volkszählung für den Zeitraum von 1880—1888 für 18 Amtsbezirke auf 7561 Seelen konstatirt wurde, und deren Ursache in der durch die wirthschaftliche Krisis hervorgerufenen, gedrückten Lage der Landwirthschaft (Missernten und ungünstige Rentabilitätsverhältnisse) liegt, in Folge dessen die landwirthschaftliche Bevölkerung ihrem Berufe zahlreich den Rücken kehrte und gegen die Städte oder nach überseeischen Ländern wanderte; der andere Umstand zu Gunsten des angedeuteten Vorgangs besteht in der wachsenden Verschuldung des Grundeigenthums, in Folge welcher allerdings die Gefahr des allmäligen Uebergangs des Grundbesitzes in den Besitz der Kapitalisten nicht gering ist.

III. Die Zerstückelung des Grundbesitzes.

Im vorigen Abschnitt haben wir die Vertheilung des Grundbesitzes nach dem Umfange bezw. den Grössenverhältnissen der einzelnen Besitzungen behandelt; in diesem Abschnitt kommt nunmehr die eigentliche Zerstückelung des Grundbesitzes d. h. die Zersplitterung der einzelnen Besitzungen nach der Zahl der Grundstücke in Betracht.

Vorerst wurde eine detaillirte gemeindeweise Uebersicht erstellt, in welcher die Grundbesitzungen nach der Zahl der Grundstücke und das Kulturland nach dem Grad der Zerstückelung klassifizirt wurde. Das Ergebniss derselben ist für den Kanton folgendes:

Besitzungen mit	1	2	3	4	5	6	Grundstücken
Anzahl	28,867	12,089	7148	4912	3427	2702	Besitzungen
Flächeninhalt derselben	49,910,2	28,578,3	20,962,8	17,112,2	12,455,8	11,161,4	Hektaren

Besitzungen mit	7	8	9	10	11	12	13	Grundstücken
Anzahl	1996	1574	1324	1193	875	906	696	Besitzungen
Flächeninhalt derselben	9115,7	7520,6	6661,8	6273,3	4912,2	5127,8	4357,4	Hektaren

Besitzungen mit	14	15	16—19	20—29	30—49	50 u. mehr	Grundstücken
Anzahl	623	615	1614	2177	1508	459	Besitzungen
Flächeninhalt derselben	3983	3976,8	10,874,3	18,569,5	15,872,6	7802,3	Hektaren

Diese Uebersicht konnte in der ursprünglichen Ausdehnung nach Gemeinden Raumes halber nicht Aufnahme finden; dagegen ist dieselbe zu allfälliger Benutzung im Archiv aufbewahrt. Eine zweite, in reduzirter Ausdehnung erstellte gemeindeweise Uebersicht weist folgendes Gesammtergebniss auf:

a) die Besitzungen nach der Zahl der Grundstücke:

Besitzungen mit	1	2—3	4—5	6—9	10—14	15—19	20—29	30 u. mehr	Grundstücken
Anzahl	28,867	19,237	8339	7596	4293	2229	2177	1967	Besitzungen

b) das Kulturland klassifizirt nach dem Grad der Zerstückelung der einzelnen Besitzungen:

die Besitzungen mit	1	2—3	4—5	6—9	Grundstücken
haben zusammen eine Fläche von	49,910,2	49,531,1	29,567,8	34,459,3	Hektaren
die Besitzungen mit	10—14	15—19	20—29	30 u. mehr	Grundstücken
haben zusammen eine Fläche von	24,654,1	14,851,2	18,569,5	23,675,2	Hektaren

Der erste Theil (a) dieser Uebersicht ist dagegen auch in gemeindeweiser Darstellung beigegeben und dürfte einen hinreichenden Einblick in die Grundbesitzzerstückelung gewähren und für die Anbahnung von Flurbereinigungen einzelner Gegenden willkommene Anhaltspunkte bieten. Beigedruckt sind ferner zwei Rekapitulationsübersichten in der ursprünglichen und reduzirten Darstellung nach Landestheilen. In einer noch mehr zusammengefassten Darstellung erhalten wir folgendes Gesammtergebniss zum Vergleich (wir müssen hier auf eine Detailvergleichung verzichten und verweisen daher auf die entsprechenden Detailübersichten):

In einer noch mehr zusammengefassten Darstellung erhalten wir folgendes Gesammtergebniss zum Vergleich:

Besitzungen mit	1	2—5	6—14	15—29	30 u. mehr	Grundstücken
Anzahl	28,867	27,576	11,839	4406	1967	Besitzungen
in %	38,1	36,9	15,9	5,9	2,6	= 100

Es weisen auf die Besitzungen mit

	1	2—5	6—14	15—29	30 u. mehr	Grundstücken
Kulturland (Gesammtfläche)	49,910,2	79,098,9	59,114	33,420,7	23,675,8	Hektaren
in %	20,4	32,3	24,1	13,6	9,6	= 100

Mithin wären 75 % aller Besitzungen in 1—5 Grundstücke zertheilt, während dieselben nur 52,7 %, also etwas mehr als die Hälfte der Gesammtfläche des Kulturlandes, ausmachen.

Bei einer Gesammtzahl von 74,705 Besitzungen mit 391,139 Grundstücken ergibt sich eine Durchschnittszahl von 5,24 Grundstücken per Besitzung und eine solche von 62,7 Aren Fläche per Grundstück.

Für die einzelnen Landestheile erhalten wir folgendes Durchschnittsverhältniss der Zerstückelung:

	Oberland	Emmenthal	Mittelland	Oberaargau	Seeland	Jura
Anzahl Grundstücke per Besitzung im Durchschnitt	2,94	1,52	3,63	3,74	5,87	9,61
durchschnittliche Grösse eines Grundstückes (Aren)	86,9	305	125	70,9	40,5	34,4

Die geringste Zerstückelung treffen wir also im Emmenthal und die weitaus grösste im Jura; die Zersplitterung muss in diesem Landestheil wirklich einen ganz ausserordentlichen Grad erreicht haben; denn während im Emmenthal keine Besitzungen mit über 15 Grundstücken vorhanden sind, ferner im Oberland je die 87ste, im Mittelland und Oberaargau je die 28ste Besitzung 15 und mehr Grundstücke zählt, begegnen wir im Jura schon auf 4 bis 5 Besitzungen je eine mit 15 und mehr Grundstücken und im Ganzen finden wir deren dort 4120, wovon nicht weniger als 1570 Besitzungen 30 und mehr Grundstücke zählen! Auch das Seeland weist eine sehr starke Zerstückelung auf; es zählt dort auch schon je die 9te Besitzung 15 und mehr Grundstücke.

Es ist Angesichts der Thatsache einer so argen Zersplitterung der Grundbesitzungen unnöthig, auf den grossen Werth von Flurbereinigungen hinzuweisen; denn die wirthschaftlichen Vortheile, welche durch Zusammenlegung der Grundstücke und Arrondirung

der Güter entspringen müssten, liegen Jedermann vor Augen. Freilich hält es äusserst schwer, der Grosszahl von Grundbesitzern davon die nöthige Einsicht und Ueberzeugung beizubringen, sonst wäre der wohlgemeinte Versuch, den die bernischen Behörden im Jahr 1882 durch Vorlage eines Flurgesetzes gemacht, bei der Volksabstimmung über dasselbe nicht missglückt. Wir wollen indess die Hoffnung nicht aufgeben, dass einzelne Gemeinden oder Genossenschaften durch ihre thatkräftige Initiative und ihr Beispiel auch nach dieser Richtung hin andere zur Nachahmung anspornen und so allmälig den Boden für eine neue bezügliche Gesetzesvorlage ebnen werden. Möge die vorliegende Statistik einigermassen zur Anregung dienen!

Freilich konnte durch die statistischen Nachweise und Darstellungen nur ein oberflächliches Bild geboten werden, indem bei der engbegrenzten Aufnahme nur nach der Zahl der Grundstücke und der Grösse der einzelnen Besitzungen gefragt, nicht aber auch auf die besondern Verhältnisse und Umstände Rücksicht genommen werden konnte; so z. B. erscheint es nicht nur interessant, zu wissen, aus wie viel Grundstücken die einzelnen Besitzungen bestehen, sondern ebenso nöthig wäre es zu erfahren, in welcher Entfernung dieselben auseinander liegen, bezw. wie weit die einzelnen Grundstücke von dem Wohn- und Oekonomiegebäude entfernt sind, weil erst dadurch ein richtiges Bild der Zerstückelung (oder der sogen. Gemengelage) gewonnen werden könnte. Indessen wäre eine erfolgreiche statistische Verwerthung solcher Nachweise geradezu unmöglich, weshalb dieselben zweckmässiger der Einzel-Darstellung mittelst Vermessungsplänen vorbehalten bleiben. Wir können die Besprechung der Ergebnisse dieses Abschnittes nun um so eher schliessen, als die betreffenden Uebersichten deutlich genug sprechen, und sodann, weil analoge vergleichbare Angaben von andern Kantonen oder Staaten nicht existiren.

IV. Der Privatbesitz von Kulturland im Pachtbetrieb.

Obwohl über das Verhältniss des verpachteten Grundbesitzes bereits im I. Abschnitt allgemeine Angaben gemacht wurden, mag eine nähere Untersuchung der Verpachtungsverhältnisse im agrarischen Interesse um so weniger überflüssig sein, als von Interessenten der Landwirthschaft auch über diesen Gegenstand nähere Aufschlüsse gewünscht wurden. Wir befanden uns zwar mit Bezug auf Form und Inhalt der Darstellung dieser Verhältnisse in etwas schwieriger

Lage, indem die verschiedenen Aufschlüsse nur aus zwei einfachen Rubriken (verpachtete Fläche und Zahl der Pächter) der Zählblätter geschöpft werden mussten, deren Angaben sich anfänglich als lückenhaft erwiesen und nur mit vieler Mühe nachträglich ergänzt werden konnten. Ferner entstund für uns die Frage, ob eine vollständige Detailbearbeitung und Bekanntgabe der Ergebnisse für sämmtliche 509 Gemeinden des Kantons angesichts der zeitraubenden Arbeit und der mehr allgemeines, als lokales Interesse bietenden Nachweise auch wirklich nothwendig sei, welche Frage wir nach reiflicher Erwägung verneinen mussten; dagegen hielten wir eine sogen. typische Bearbeitung für zweckmässig, und es ging sodann aus verschiedenen Projektschemas die vorliegende Arbeit in möglichst summarischer Darstellung hervor.

In einer speziellen Uebersicht, Tab. IV a und b, findet sich nun das Ergebniss einer auf 71 Gemeinden sämmtlicher Landestheile des Kantons sich stützenden typischen Ermittlung (der Privatbesitz von Kulturland im Verpachtungsverhältniss) dargestellt, und zwar mit Unterscheidung der zusammenhängenden Besitzungen und der Besitzungen mit mehreren Grundstücken. Als zusammenhängende Besitzungen wurden alle diejenigen betrachtet, welche mit nur einem Grundstück in die Zählblätter eingetragen waren.

Die Uebersicht zerfällt in zwei Theile, nämlich a) in die Darstellung nach Landestheilen mit klassifikationsweiser Auseinanderhaltung der Besitzgrösse und b) die Gesammtergebnisse in absoluter und relativer Darstellung und zwar sowohl die ermittelten faktischen, als die wahrscheinlichen Ergebnisse für den ganzen Kanton.

Aus den faktischen Ergebnissen geht vorerst die Thatsache hervor, dass von den zusammenhängenden Besitzungen nur $10{,}_1$ % und von den Bsitzungen mit mehreren Grundstücken $15{,}_2$ % verpachtet sind; überhaupt verpachtet sind $13{,}_3$ % sämmtlicher Besitzungen; ferner ist der grösste Theil ($88{,}_4$ %) der zusammenhängenden Besitzungen gesammthaft, d. h. an je einen Pächter verpachtet. Die stückweise Verpachtung ist bei diesen somit von untergeordneter Bedeutung; anders verhält sich diess mit den Besitzungen mit mehreren Grundstücken, von welchen nur $43{,}_8$ % gesammthaft verpachtet sind.

Ganz in Uebereinstimmung mit obiger Thatsache finden wir die zusammenhängenden Besitzungen zum weitaus grössten Theil an einen oder zwei ($84{,}_3$ % nur an einen und $8{,}_4$ % an 2—3) Pächter ver-

geben, während wiederum bei den verstückelten Besitzungen nur $30_{,16}$ % der Verpachtungsfälle an einen und $21_{,7}$ % an 2—3 Pächter, $9_{,2}$ % sogar an je 20 Pächter vorkommen. Hinsichtlich der Besitzgrösse ist zu konstatiren, dass die Gesammtverpachtung bei den kleinern Besitzungen häufiger vorkommt, als bei den grössern und dass andererseits die Verpachtungsfrequenz der verstückelten Besitzungen, sowie im Ganzen überhaupt, mit der Besitzgrösse zunimmt, wie folgende Angaben beweisen:

Besitzungen von	Anzahl derselben	davon sind verpachtet		und zwar gesammthaft		stückweise	
		Anzahl	%	Anzahl	%	Anzahl	%
bis 40 Aren	3224	312	9,67	272	87,0	40	13,0
40—200 »	4821	509	10,6	301	59,2	208	40,8
200—500 »	3101	363	11,7	176	48,5	187	51,5
500 u. mehr »	2892	685	23,7	302	44,1	383	55,9
Im Ganzen	14,038	1869	13,3	1051	56,2	818	43,7

Fassen wir noch die Verhältnisse der einzelnen Landestheile in's Auge, so finden wir am meisten Verpachtungen im Oberaargau, am wenigsten im Oberland; am meisten gesammthafte Verpachtungen weist auf der Jura, am wenigsten das Emmenthal und im umgekehrten Verhältniss steht es mit der stückweisen Hingabe der Besitzungen.

Die Hauptergebnisse der Zusammenstellung sind folgende: (die für den ganzen Kanton berechneten und wahrscheinlichen Angaben sind jeweilen in Klammern beigesetzt.)

Verhältnisse der zusammenhängenden Besitzungen				der Besitzungen mit mehreren Grundstücken		
		%			%	
Anzahl Besitzungen	5128	36,5	(25,903)	8910	63,5	(46,746)
davon sind verpachtet im Ganzen	519	10,1	(2743)	1350	15,2	(7445)
ganz verpachtet { gesammthaft an 1 Pächter	459	88,4	(2435)	592	43,8	(3275)
ganz verpachtet { stückweise .	19	3,7	(104)	248	18,4	(1879)
mehr als die Hälfte des Besitzth.	18	3,5	(93)	205	15,2	(1137)
weniger als die » » »	23	4,4	(111)	305	22,6	(1654)
Areal in Hektaren	9696,3	21,2	(45,509,5)	36,054,8	78,8	(178,641)

Die Zahl der Privatbesitzungen im Ganzen beläuft sich in den 71 Gemeinden auf 14,038 (72,649) oder $97_{,2}$ % sämmtlicher Besitzungen; das Gesammtareal des Privatbesitzes an Kulturland beträgt für die 71 Gemeinden $45,750_{,9}$ Hektaren ($224,150_{,2}$) oder $91_{,8}$ % des Gesammtbesitzes.

	Die zusammenhängenden Besitzungen weisen auf:	%		die Besitzungen mit mehreren Grundstücken weisen auf:	%	
Anzahl Pächter	584	16,8	(2860)	2940	83,4	(14,533)
Verpachtungen an 1 Pächter	493	84,3	(2442)	898	30,6	(4557)
2—3 »	49	8,4	(230)	639	21,7	(3181)
4—5 »	15	2,6	(69)	374	12,7	(1834)
6—10 »	6	1,1	(30)	438	14,9	(2145)
11—20 »	.	.	(?)	300	10,2	(1394)
mehr als 20 »	21	3,6	(89)	291	9,9	(1422)

Im Uebrigen verweisen wir auf die betreffenden Uebersichten; die gemeindeweise Darstellung kann in dem im Archive aufbewahrten Manuskript benutzt werden.

V. Oekonomische Verhältnisse des Grundbesitzes.

Ueber die ökonomischen Verhältnisse des Grundbesitzes im Kanton Bern wurden zwar bei Anlass der Aufnahme gegenwärtiger Statistik keine besonderen Erhebungen gemacht; dennoch schien es uns angezeigt, über diesen wichtigen Gegenstand auf Grund des vorhandenen Materials einige Betrachtungen anzustellen.

Die Thatsache, dass die ökonomischen Verhältnisse des Grundbesitzes bezw. der Landwirthschaft nicht die rosigsten seien, sondern dass dieselben wenigstens beim Kleingrundbesitz einem förmlichen Nothstande nahekommen, lässt sich nicht bestreiten; denn die Anzeichen dafür liegen sozusagen Jedermann vor Augen und finden ihren Ausdruck in der allgemein und stetig zunehmenden Verschuldung, den zahlreichen Vergantungen, der starken überseeischen Auswanderung und in dem Bevölkerungsrückgang auf dem Lande. Weniger indess dürften die wahren Ursachen des bestehenden Nothstandes erkannt und gewürdigt worden sein; es wird daher in unserer Aufgabe liegen, auf dem Wege der vergleichenden Statistik auch den Ursachen der misslichen ökonomischen Lage des Grundbesitzes nachzuforschen. Diese vergleichenden Untersuchungen müssen wir mit einer kurzen Besprechung und Erläuterung der im Anhange beigedruckten Uebersichtstabellen (V a, b und c) einleiten.[1])

[1]) In Ermangelung erschöpfender Nachweise sind wir u. A. auf die Grundsteuerverhältnisse angewiesen; dieselben beziehen sich sowohl dem Kapitalwerth als der Verschuldung nach nicht auf das gesammte Grundeigenthum (siehe die Erläuterungen an anderer Stelle hienach) und dürfen daher nur mit besonderer Vorsicht zu Schlussfolgerungen benutzt werden.

In Tabelle V a ist das Gesammtergebniss der Grundsteuerkapitalverhältnisse des alten Kantons für die 34 Jahre von 1856—1889 dargestellt; es ergibt sich danach folgendes Zunahmeverhältniss der Verschuldung von 10 zu 10 Jahren:

Jahr	Rohes Grundsteuerkapital	Grundpfändliche Schulden	% des rohen Grundst.-Kapitals
1856	606,387,193	181,142,240	29,9
1866	737,600,442	237,366,293	32,2
1876	949,388,470	344,982,390	36,4
1886	1,004,013,640	411,466,430	41,4

oder wenn wir die Anfangs- mit den Endsummen vergleichen, so finden wir, dass das Grundsteuerkapital von 1856 auf 1886 um 65 % und die grundpfändlichen Schulden um 128 % direkt zugenommen haben. In der seit 1856 in regelmässiger Zunahme befindlichen Schuldenbewegung (pro Jahr durchschnittlich um $7^3/_4$ Millionen) trat vom Jahre 1883 hinweg zum ersten Male eine auffallende Schwankung ein, welche bis zum Jahre 1888 andauerte und eine Gesammtverminderung von $27^1/_3$ Millienen oder $6^4/_5$ Millionen per Jahr zur Folge hatte. Wo mag disse Schuldenverminderung herrühren? Etwa von verminderter Aufnahme von Darlehen auf Grundpfand? Kaum! Denn laut der am Schlusse des Verwaltungsberichts der Hypothekarkasse enthaltenen Geschäftsübersicht vermehrten sich die Hypothekardarlehen auch von 1883 hinweg über 1887 hinaus in regelmässiger Progression fort; übrigens ist nicht wohl denkbar, dass bei dem in den letzten Jahren allgemein eingetretenen Sinken des Zinsfusses und der gedrückten Lage der Landwirthschaft weniger Kapitalien der sicheren Anlage von Grund und Boden zugewendet worden wären als früher. Der vorübergehende Rückschlag in der Schuldenvermehrung hängt vielmehr zusammen mit der in unserer früheren Arbeit über wirthschaftliche Verhältnisse[1]) des Kantons Bern nachgewiesenen Krisis, welche eine gewisse Ernüchterung des Volkes im wirthschaftlichen Handeln und Abnahme des Spekulationsfiebers, insbesondere der Kauflust für landwirthschaftlichen Grundbesitz mit sich brachte. Wir finden einen genauen Zusammenhang des Schuldenrückganges von 1883—1887 mit der Abnahme der Zahl der Geltstage und der Vergantungen, und obwohl die Zahl der Handänderungen nach der Veräusserungsart der Liegenschaften nicht registrirt wurde, so ist doch auf Grund

[1]) Lieferung II der Mittheilungen des bernischen statistischen Bureau's vom Jahre 1887.

des Ergebnisses der von uns pro 1887/88 aufgenommenen Statistik der Güterpreise und Angesichts der verminderten Kauflust als sicher anzunehmen, dass sich namentlich auch die Zahl der freien Veräusserungen vorübergehend vermindert haben muss. Der Hauptantheil an der signalisirten Schuldenverminderung seit 1883 ist aber unstreitig auf die Zinsreduktionen zurückzuführen; denn nach der gesetzlichen Besteuerungspraxis wird nicht der reelle Schuldenbetrag vom Grundsteuerkapital in Abzug gebracht, sondern der 25fache Betrag des Zinses. Bei der im Laufe der 80er Jahre eingetretenen Herabsetzung des Zinsfusses musste nun allerdings ein entsprechender Ausfall im Schuldenabzug sich ergeben; was demzufolge der Gläubiger bezw. der Kapitalist weniger an Kapitalsteuer zu bezahlen hatte, fiel zu Lasten des Schuldners bezw. des Grundbesitzers, der um so mehr an Grundsteuer zu entrichten hatte. Mit dem Jahre 1888 nun nimmt die Schuldensumme wieder eine zunehmende Tendenz an; wir hatten es also nicht mit einer dauernden Besserung und Entlastung zu thun, sondern es war einfach eine nothwendige Folge der wirthschaftlichen Krisis, welche in der Kapitalbewegung bezw. im Handel- und Kreditverkehr einen gewissen Stillstand hervorrief.

Ueber die Natur der grundpfändlichen Schulden ist nun speziell Folgendes zu bemerken. Ein grosser Theil derselben fällt auf das Gebäudekapital, welches in dem angegebenen rohen Grundsteuerkapital inbegriffen ist; doch kann das Verschuldungsverhältniss des landwirthschaftlichen Grundbesitzes sich nur in dem Masse günstiger, d. h. niedriger gestalten, als das Gebäudekapital verhältnissmässig stärker mit Schulden belastet ist. Dagegen sind viele den Grundbesitz direkt oder indirekt belastende Schulden, wie z. B. von laufenden Obligationen unbekannt. [1])

Diese letztere Bestimmung hat jedoch durch bundesgerichtliche Entscheide in der Besteuerungspraxis, wegen angeblicher Doppel-

---

[1]) Nicht abzugsberechtigt sind nämlich nach Gesetz:

1. die blossen laufenden oder Obligationsschulden, die nicht auf das Grundeigenthum des Steuerpflichtigen versichert sind;

2. die Schulden, die zwar auf sein Grundeigenthum versichert sind, aber nicht von ihm selbst, sondern von einem Dritten verzinst und bezahlt werden;

3. die grundpfändlichen Schulden, bei denen die Eidgenossenschaft als Gläubigerin erscheint;

4. die Schulden gegen Gläubiger, die nicht in dem Bereiche des Gesetzes (im alten Kantonstheil) angesessen sind; für diese hat der Grundeigenthümer, unter Rückgriffsrecht gegen den auswärtigen Gläubiger, die Kapitalsteuer zu bezahlen.

besteuerung, starke Anfechtung erlitten, und es rührt nach Aussage des Steuerverwalters ein namhafter Theil der Schuldenzunahme, von Ende der 70er Jahre hinweg, davon her, dass die grundpfändlich versicherten Kapitalien auswärtiger Gläubiger, worunter solche mit hohen Beträgen, mehr und mehr der Besteuerung entgingen und in das Schuldenabzugsregister eingetragen werden mussten. Für den Jura sind die Grundpfandschulden statistisch überhaupt nicht bekannt, da für diesen Kantonstheil der Schuldenabzug beim Bezug der Grundsteuer gesetzlich nicht zulässig ist.

Endlich mag ein nicht unwesentlicher Bestandtheil der Grundschulden in Betriebskapital angelegt sein, was ökonomisch betrachtet, nur zu begrüssen, im Interesse einer richtigen Kreditverwendung dagegen zu missbilligen ist.

Die Höhe der grundpfändlich versicherten Schulden ist im Kanton Bern (ca. 40 %), im Ganzen betrachtet nicht so bedenklich, wenn man beispielsweise durch Ruhland vernimmt, dass in Westpreussen die hypothekarische Belastung 50—75 % des Kaufswerthes und auch in einzelnen Kreisen Pommerns bis 100 % des reellen Werthes erreiche.

Die auf Grund der Steuerregister gewonnene Uebersicht betreffend die Grundwerthverhältnisse kann aus den hievor angeführten Gründen nicht als ein getreues Abbild der wirklichen Verschuldung des Grundbesitzes im Kanton Bern gelten; immerhin aber sind die Angaben schon aus dem Grunde bedeutsam genug, weil sie nicht über, sondern eher unter der Wirklichkeit stehen.

Eine genaue und spezifizirte Verschuldungsstatistik des Grundeigenthums, eventuell in Verbindung mit dem Werth der Liegenschaften, sollte mit Beihülfe der Amtschreiber auf Grund der öffentlichen Bücher (Grundbuch bezw. Hypothekenprotokoll) erstellt werden können; indessen würde diess eine zeitraubende und kostspielige Arbeit verursachen, welche am ehesten bei Anlass einer Revision oder Neuerstellung der Hypothekarbücher möglich und in mehr als einer Hinsicht von Nutzen wäre.

In Tabelle V b ist das Verhältniss der grundpfändlichen Schulden zum rohen Grundsteuerkapital nach Amtsbezirken und Landestheilen des alten Kantons für die Jahre 1866, 1876 und 1886 dargestellt. Für den Jura mit Biel musste diese Vergleichung wiederum wegfallen, eben aus dem bereits erwähnten Grunde, weil die Schulden nicht bekannt sind. Die infolge Ueberschuldung einzelner Besitzungen

nicht abgezogenen Schulden (die sogenannten Schuldenüberschüsse) sind in den obigen Angaben inbegriffen. Die konsequente Auseinanderhaltung derselben ist für unsern Vergleichszweck nicht nothwendig, weil der Schuldenüberschuss einen Bestandtheil der Gesammtbelastung des Grundbetitzes überhaupt ausmacht.

Vor Allem ist für die Landestheile sowohl, als für die einzelnen Amtsbezirke eine regelmässige Zunahme der Schulden — nicht nur absolut, sondern auch im Verhältniss zum Grundsteuerkapital — zu konstatiren. Die meiste Verschuldung (mit über 50 %) weisen auf die Amtsbezirke: Signau (58,1 %), Konolfingen, Obersimmenthal, Schwarzenburg und Trachselwald; die geringste (mit weniger als 25 %) Verschuldung der Amtsbezirk Erlach (23,3 %).

Den bedeutendsten Schuldenüberschuss verzeigen die emmenthalischen Amtsbezirke Trachselwald (9,78 %) und Signau (9,21 %), dann Bern (5,84 %), Saanen (5,37 %), Konolfingen 5,18 %) und Aarwangen (5,11 %), den geringsten die Aemter Fraubrunnen (1,11), Aarberg (1,39 %), Interlaken (1,76 %) und Erlach 1,91 %).

Von den Grundschulden waren pro 1886 Aufnahmen bei der staatlichen Hypothekarkasse im ganzen alten Kanton Fr. 63,097,262 oder 15,4 %, pro 1889 sodann Fr. 70,382,582 oder 17,7 %; also nahezu fünf Sechstel der Grundschulden des alten Kantons sind zur Zeit noch bei privaten Geldinstituten hypothekarisch versichert. Auffallend sind die grossen Unterschiede in der Inanspruchnahme der staatlichen Hypothekarkasse zwischen den einzelnen Landesgegenden; während z. B. das Oberland mit 42,4 % seiner Grundschulden von der staatlichen Vergünstigung am meisten Gebrauch machte, sehen wir das stark verschuldete Emmenthal mit nur 0,73 % und den Oberaargau ebenfalls mit nur 1,33 % ihres Schuldenbetrages bei der Hypothekarkasse vertreten; fast möchte man darin eine gewisse Abneigung gegen staatliche Leihinstitute erblicken! Auch das Mittelland macht mit 6,81 % einen geringen Gebrauch von dem Staatsinstitut. Von den Amtsbezirken machen den meisten Gebrauch: Oberhasle (mit 77,6 %), Frutigen (mit 62,2 %), Saanen (mit 60,8 %), Obersimmenthal (mit 56,8 %), den geringsten die Amtsbezirke Burgdorf (0,30 %), die emmenthalischen Amtsbezirke Signau (mit 0,68 %) und Trachselwald (mit 0,79 %) und das Amt Konolfingen (mit 0,84 %). Der Grund der geringen Inanspruchnahme der Staatsanstalt durch einzelne Landestheile liegt wohl darin, dass den Bewohnern der betreffenden Gegenden die Amts-Ersparniss- und Leihkassen näher stehen und dass der Verkehr mit denselben sowie namentlich auch

mit Privaten weniger Umständlichkeiten veranlasst, als diess mit der staatlichen Hypothekarkasse der Fall ist.

Tabelle V c enthält eine Uebersicht betreffend den Werth des Grundbesitzes nach der Grundsteuerschatzung vom Jahr 1876 für die Hauptobjekte[1]) nebst Vergleichung des Verkaufswerthes der Grundstücke (I. Kulturart, Aecker und Wiesen) pro 1887/88 mit dem Schatzungswerth derselben vom Jahre 1876 und dem Verhältniss des Gesammtwerthes der Ernteprodukte zur Grundsteuerschatzung sowie zum Verkaufswerth des Kulturlandes. In dem den Werth des Grundbesitzes repräsentirenden Grundsteuerkapital sind auch die Gebäude und Hausplätze inbegriffen. Nicht inbegriffen sind dagegen die steuerfreien Objekte, wie die öffentlichen Gebäude und Liegenschaften des Staates, die verschiedenen Anstaltsgebäude, die Liegenschaften und Anstalten des Bundes, die Eisenbahnen, Bahnhöfe etc., das Grundeigenthum im Totalwerth von Fr. 100; in dem Gebäudekapital sind, weil verordnungsgemäss steuerfrei, theilweise nicht inbegriffen die landwirthschaftlichen Gebäude bis zur Hälfte des Schatzungswerthes, sowie die kleinen Gebäude (Scheuerlein), deren Werth Fr. 100 nicht übersteigt. Danach betrug das gesammte rohe Grundsteuerkapital Fr. 1,296,490,870, welche Summe sich auf die einzelnen Hauptobjekte vertheilt wie folgt:

Hauptobjekt	Betrag Fr.	% vom Total
Gebäude und Hausplätze . .	585,471,652 =	$45_{,2}$
Aecker, Wiesen und Gärten .	515,759,233 =	$39_{,8}$
Waldungen	152,272,123 =	$11_{,7}$
Weiden und Alpen . . .	34,704,489 =	$2_{,7}$
Rebland	8,283,374 =	$0_{,6}$
Zusammen	1,296,490,871 =	100

[1]) Wir erachteten eine amtsbezirksweise Wiedergabe des Ergebnisses der Grundsteuerschatzung von 1876 nach Hauptobjekten um so nothwendiger, als man eine zweckdienliche Uebersicht in dem s. Z. von der Centralsteuerkommission veröffentlichten, nichts weniger als praktisch angelegten Tabellenwerk vergebens sucht und dann insbesondere, weil in diesem Werke eine Reihe von Rechnungsfehlern sich vorfanden, welche wir mit Hülfe der Steuerverwaltung berichtigt hatten, um dieselben sodann in der neuen Darstellung berücksichtigen zu können. Gerne hätten wir auch eine analoge Uebersicht der neuesten Grundsteuerwerthsverhältnisse beigegeben, allein hiezu fehlten uns vor Allem die spezifizirten Angaben für den Jura, dessen gesonderte Steuerverwaltung den für die Gemeindebehörden des alten Kantons bestehenden gesetzlichen Vorschriften betreffend statistische Zusammenstellungen nicht unterworfen zu sein scheint. Die Wiedergabe des Schatzungsergebnisses vom Jahre 1876 soll übrigens zu verschiedenen Untersuchungen und Berechnungen, welche zur Beantwortung von Fragen betreffend Grundbesitzverhältnisse unerlässlich sind, dienen.

Einschliesslich der steuerfreien Liegenschaften, deren Schatzungswerth aus den statistischen Uebersichten der Steuerverwaltung nur gemeindeweise ersichtlich ist, dürfte sich der Gesammtwerth der sämmtlichen Liegenschaften im Kanton Bern um wenigstens 15 % erhöhen, so dass dieser Grundstock des Nationalvermögens auf mindestens 1500 Millionen Fr. sich belaufen mag. Nach dem Versicherungsbestand auf Ende 1889 beträgt z. B. die Versicherungssumme der bei der kantonalen Brandassekuranzanstalt (obligatorisch) versicherten Gebäude allein 747,951,700 Fr., also nahezu 162½ Millionen Fr. mehr als nach dem Grundsteuerkataster vom Jahre 1876.

Wenn wir nun bei den folgenden Werthvergleichungen das Acker- und Wiesland, resp. die I. Kulturart, allein in Betracht ziehen, so geschieht diess der grossen Wichtigkeit des Objekts wegen, und weil nur für dieses neuere statistische Ermittlungen vorliegen [1]). Es handelt sich also zunächst um einen Vergleich zwischen dem Schatzungswerth der Grundstücke I. Kulturart (Aecker und Wiesen) vom Jahre 1876 und dem pro 1887 und 1888 statistisch ermittelten Verkaufswerth derselben. Diese Vergleichung des pro 1887/88 ermittelten Verkaufswerths des Kulturlandes mit der Grundsteuerschatzung von 1876 ist zwar streng genommen nicht zulässig, weil das Verfahren bei letzterer ein ganz anderes war, als dasjenige, welches bei der statistischen Ermittlung befolgt wurde; nach letzterer stellen sich namentlich die oberländischen Amtsbezirke im Vergleich zu hoch, vermuthlich, weil dort vorwiegend das bessere Kulturland in der Thalebene gewerthet worden sein mag. Immerhin lassen sich die Werthverhältnisse und -Veränderungen des Grundbesitzes an Hand der vorliegenden Zahlen annähernd richtig beurtheilen. Für die Landestheile und den Kanton im Ganzen ergeben sich folgende absolute Werthsummen:

Landestheile	Grundsteuerschatzung pro 1876 für Aecker und Wiesen Fr.	Verkaufswerth pro 1887/88 für das Acker- und Wiesland Fr.	Werthveränderung von 1876 auf 1887/88 (+Mehrwerth; —Minderwerth) Fr.
Oberland . .	89,457,350	135,217,100	+ 45,759,700
Emmenthal .	35,530,730	49,680,600	+ 14,149,900
Mittelland .	185,053,490	189,783,900	+ 4,731,800
Oberaargau .	45,426,760	52,785,900	+ 7,359,200
Seeland . .	71,073,240	61,936,800	— 9,131,400
Jura . . .	89,217,663	80,295,400	— 8,922,300
Kanton . .	515,759,233	569,699,700	+ 53,946,900

[1]) Die Hauptergebnisse derselben wurden bereits in Liefg. III der «Mittheilungen des bern. statistischen Büreaus», enthaltend die landwirthschaftliche Statistik pro 1887 und 1888, veröffentlicht.

Diese Vergleichung beweist, dass im Allgemeinen nicht o
Weiteres von zu hohen Grundsteuerschatzungen gesprochen wer
kann; denn zwischen Oberland — Emmenthal und Seeland — J
existirt im Verhältniss des Grundwerths ein ganz gewaltiger Unt
schied und trotz den bedeutenden Werthverschiebungen ergibt s
im Ganzen noch ein freilich zweifelhafter Mehrwerth von ü
50 Millionen Franken.

Dieser Mehrwerth reduzirt sich zwar noch um nahezu 7 M
lionen, indem das der Berechnung pro 1887/88 zu Grunde liege
Kulturareal um ca. 8000 Jucharten grösser ist als dasjenige
Grundsteuerschatzung pro 1876, so dass der fragliche Mehrwe
beiläufig 43 Millionen betragen würde.

Nach dem Durchschnittswerth per Jucharte pro 1876 u
1887/88 stellt sich die Werthveränderung dar, wie folgt:

Landestheile	Aecker und Wiesen, Werth nach der Grundsteuerschatzung von 1876 Fr.	Verkaufswerth derselben im Durchschnitt pro 1887/88 Fr.	Werthveränderung von 1876 auf 1887/88 (Mehrwerth +, Minderwerth Fr.
Oberland	771	1150	+ 379
Emmenthal	639	886	+ 247
Mittelland	934	935	+ 1
Oberaargau	914	1050	+ 136
Seeland	950	816	— 134
Jura	507	454	— 53
Kanton	768	840	+ 72

Wie erklärt sich nunmehr die bedeutende Werthvermehrung d
Grundstücke in den sämmtlichen Amtsbezirken des Oberlandes, d
Emmenthals, des Oberaargau's und im Amt Konolfingen gegenüb
der bedenklichen Entwerthung in den sämmtlichen Amtsbezirken d
Seelandes und des Jura's mit Ausnahme von Courtelary und Neue
stadt? Die Antwort darauf wäre bald ertheilt mit dem Hinwe
darauf, dass die Grundsteuerschatzung im Jahre 1876 im Oberla
und Emmenthal namentlich zu niedrig, im Jura und Seeland dage
zu hoch gewesen sei und dass hinwieder der Verkaufswerth d
Grundstücke pro 1887/88 im Oberland und Emmenthal durchschnit
lich zu hoch, im Jura und Seeland dagegen zu niedrig angegeb
worden sei; es mögen diese Umstände in der That auf die Werth
differenzen von einigem Einfluss sein. Wir glauben indessen nic
irre zu gehen in der Annahme, dass die Ursache dieser Veränd
rungen und Verhältnisse im Grundwerth in den Erwerbsverhältniss
der betreffenden Gegenden selbst liegt. Das bedeutende Sinken d

Grundwerthes in den agrikolen Bezirken des Jura und des Seelandes lässt deutlich erkennen, dass die Bewohner dieser Gegenden die Landwirthschaft mehr und mehr verlassen und sich der industriellen Beschäftigung zuneigen, wo zu solcher Gelegenheit vorhanden ist (Uhrenindustrie). Daher erklärt sich denn auch die Thatsache, dass die landwirthschaftl. Besitzungen in jenen Gegenden mehr und mehr feil werden und die Preise derselben sinken, während die Grundstücke in der Nähe von industriellen Ortschaften immer mehr gesucht sind und im Preise steigen; es entwickelt sich hier die Parzellenwirthschaft als häusliche Nebenbeschäftigung in Verbindung mit dem industriellen Erwerb. Allerdings vermochte die gute Rentabilität des landwirthschaftlichen Betriebes in den erstgenannten Landestheilen, insbesondere die im Weltrufe befindliche, überaus lohnende Viehzucht (Simmenthal etc.) und die ertragreiche Milchwirthschaft (im Emmenthal, Konolfingen und Oberaargau) die Bodenpreise zu steigern oder mindestens auf der Höhe zu erhalten, während in den übrigen Landestheilen, wo der Ackerbau stärker vertreten und die Rentabilität des Betriebes mehr von den Preisen und dem Absatz der unmittelbar geernteten Bodenprodukte abhängig ist, die auswärtige Konkurrenz die Rentabilität verunmöglichen und den Grundwerth herabdrücken musste. Denn man wird sich über die Entwerthung leicht klar werden, wenn man den Produktenhandel auf dem Weltmarkt und die Preise der Produkte nur auf ein Jahrzehnt zurück verfolgt. Oder müssen z. B. Preisreduktionen von 20—30 % (wie beim Getreide) die Rentabilität des Ackerbaues nicht allein schon in Frage stellen? Musste diese Wirkung infolge der gewaltigen überseeischen Konkurrenz bei mangelndem Zollschutz nicht nothgedrungen eintreten? Wäre es noch möglich, gegenüber dem in andern Ländern so fabelhaft billig produzirenden Grossbetrieb aufzukommen, während die Arbeitskosten bei uns immer steigen? Das sind Fragen, die sich von selbst beantworten, und zwar im ungünstigsten Sinne, wofern keine Aenderung zum Bessern in Aussicht stünde.

Wir finden jedoch die bernische Landwirthschaft z. Z. noch keineswegs vom Ruine bedroht, indem derselben immerhin ein gutes Stück zähe Ausdauer innewohnt; ein paar gute Ernten werden zudem eine Wendung zum Bessern nicht verfehlen, und es wird alsdann die Besserung auf die Dauer wesentlich von der Art und Weise abhängig sein, wie sich der Bauernstand die gemachten Erfahrungen zu Nutzen ziehe, ob und wie er es verstehe, den Ueberschuss der sieben fetten auf die sieben magern Jahre — nach der altbewährten ökonomischen Regel — zu vertheilen.

Abgesehen von dem Weltmarkt, ihrer Kultur- und Betriebsart, hängt der Preis der Grundstücke natürlich auch von der Verkehrslage und der Absatzfähigkeit der Ernte-Produkte auf grössern Lokalmärkten ab; in bevölkerungsdichten Gegenden, wie Bern, Burgdorf, Biel, Courtelary, wo industrielle Beschäftigung noch hinzutritt (im Oberland wohl auch in Folge der Fremdenindustrie), erhalten sich die Liegenschaftspreise stets auf einer ansehnlichen Höhe; dagegen macht sich das Sinken der Landpreise in abgelegenen und zum Theil unfruchtbaren Gegenden, wo beinahe nur extensiver Betrieb möglich ist (Freibergen), am meisten fühlbar.

Es bleibt uns noch übrig, das Verhältniss des Gesammtwerthes der Ernteprodukte eines Mitteljahres zur Grundsteuerschatzung und zum Verkaufswerth hervorzuheben.

Landestheile	Gesammtwerth der Ernteprodukte v. J. 1887 (brutto) Fr.	% der Grundsteuerschatzung	% des Verkaufswerths
Oberland	20,361,720	$22_{,8}$	$15_{,4}$
Emmenthal . . .	12,041,950	$33_{,9}$	$24_{,2}$
Mittelland	44,610,515	$24_{,2}$	$23_{,6}$
Oberaargau . . .	11,087,579	$24_{,4}$	$21_{,0}$
Seeland	14,733,138	$20_{,7}$	$28_{,8}$
Jura	22,121,222	$24_{,8}$	$27_{,5}$
Kanton	124,956,124	$24_{,2}$	$21_{,9}$

Weder diese Vergleichung nach Landestheilen, noch diejenige nach Amtsbezirken lässt irgend welche Schlüsse in Bezug auf den Einfluss der Bodenproduktion auf den Werth des Grundbesitzes zu, da sich in dieser Hinsicht eine auffällige Gleichmässigkeit im Ertragswerthverhältniss herausstellt; im Vergleich zum Verkaufswerth stehen sich die Extreme des Ertragsverhältnisses beim Jura und Oberland gegenüber, d. h. im erstern stünde der Verkaufswerth des Bodens im Vergleich zum Ertrag der Ernte zu niedrig und im letztern desgleichen bedeutend zu hoch. Sicherere Anhaltspunkte zur Beurtheilung dürfte man freilich erst auf Grund der Reinertragsberechnungen und daheriger Ermittlung des wirklichen Ertragswerthes der Grundstücke gewinnen, obschon hiebei nicht zu vergessen ist, dass der Bodenwerth oft mehr von der Rentabilität gewisser Betriebszweige (wie wir es bei der Viehzucht und Milchwirthschaft gesehen haben) beeinflusst wird als von dem unmittelbaren Ertrag der Bodenprodukte.

Möge nun bei der in Aussicht stehenden Grundsteuerschatzungsrevision der Ertragswerth, der Verkehrswerth, oder beide kombinirt, berücksichtigt oder ein anderes Werthvermittlungssystem gewählt werden, — die Hauptsache ist und wird bleiben, dass ein Verfahren befolgt werde, welches Garantie bietet, dass alle auf den Grundwerth Einfluss habenden Faktoren zur Berücksichtigung gelangen, so dass sich ein richtiger Durchschnittswerth herausstellt, der den Uebelständen und Klagen abhilft. Bei dem durschnittlichen Ertrags- oder Rentenwerth des Grundbesitzes findet jeder Landwirth seine Rechnung, und zwar, wie recht und billig, der fähige und fleissige eine günstige, der unfähige und unfleissige eine um so ungünstigere; der erstere wird nicht mehr für seinen Fleiss und sein ökonomisches Handeln über Gebühr besteuert. Freilich besteht ein Widerspruch zwischen den allgemeinen Klagen über zu hohe Grundsteuerschatzungen und dem vorgeführten Ergebniss der Grundwerthvergleichung; allein es findet dieser Widerspruch seine Erklärung in der grossen Verschiedenheit der landwirthschaftlichen Betriebs- und Rentabilitätsverhältnisse einzelner Landestheile; sodann würde die Grundentwerthung innerhalb der Periode der letzten Krisis viel bedeutender gewesen sein, wenn nicht durch Erniedrigung des Zinsfusses eine Gegenwirkung eingetreten wäre. Da also der Grundwerth, eigentlich ohne innern Grund, durch den jeweiligen Zinsfuss beeinflusst wird, so ist es nicht nur zum Zwecke der Feststellung einer dauernd gerechten Grundsteuerschatzung, sondern im Interesse der Landwirthschaft überhaupt wünschenswerth, dass beim Grundbesitzverkehr ein möglichst stabiler Zinsfuss Geltung habe.

* * *

Ueber die allgemeinen Ursachen des ökonom. Missstandes beim Grundbesitz (wobei wir nicht nur die bern. Verhältnisse, sondern auch diejenigen anderer Staaten im Auge haben) herrschen nun verschiedene Anschauungen. Gewöhnlich werden die ungünstigen Zeitverhältnisse, worunter alles Mögliche, wie z. B. auch Geldmangel oder Kreditnoth, verstanden zu werden pflegt, ungünstige Klima- und Bodenverhältnisse, schlechte Witterung und Missernten, überhaupt die sieben magern Jahre, wie sie schon zu Jakobs Zeiten geherrscht haben müssen, angeklagt. Allein es werden darob im täglichen Verkehrsleben die eigentlichen Grundursachen des Missstandes geradezu verkannt oder geleugnet, weil dieselben in ihren Erscheinungsformen äusserlich nicht wahrnehmbar sind, resp. nicht klar und offen vor

Augen liegen, und man sich auch nicht die Mühe nimmt, die Wirkungen genauer zu untersuchen und der oft in Ereignissen der Vergangenheit weit zurückliegenden Entstehung der Ursachen nachzuforschen. Zwar haben einsichtige Landwirthe, Agrarpolitiker und gelehrte Nationalökonomen längst darauf hingewiesen, dass der bisherige ökonomische Zustand des Grundbesitzes auf irrationeller Basis beruhe, dass also die Ursachen tiefer liegen als in den modernen Krisen, welche die Landwirthschaft in der That hart bedrängten, das Uebel noch vermehrten, und dass endlich dieser Zustand in seiner Fortdauer geradezu unhaltbar, somit reformbedürftig sei. Und wirklich müssen wir diese Behauptungen im Allgemeinen bestätigen, wenn wir die statistischen Nachweise konsultiren. Nicht die dermalige Höhe der Grundbesitzschulden an sich, sondern die regelmässige Zunahme der Grundbesitzverschuldung seit 3—4 Jahrzehnten muss zu ernsthaften Bedenken Anlass geben — und wenn auch nach unsern Darstellungen im Kanton Bern ein Rückgang in der Schuldenbewegung eingetreten ist, so kann derselbe doch nur ein scheinbarer sein, indem hauptsächlich infolge Zinsreduktion eine geringere Schuldensumme zum Steuerabzug gelangte; die Schulden wurden dadurch effektiv nicht vermindert, sondern, was wohl sicher anzunehmen ist, in derselben Regelmässigkeit vermehrt.

Die landwirthschaftliche Krisis der 80er Jahre, obwohl nicht die erste und letzte, musste das Uebel desshalb verschärfen, weil namentlich die ackerbautreibenden Landwirthe, infolge der ausländischen Getreidekonkurrenz und daheriger Preiserniedrigung, ihre Rechnung nicht mehr fanden und infolge dessen noch mehr in ökonomische Bedrängniss geriethen; die hinzugetretenen Missernten verungünstigten die Rentabilität ebenfalls bedeutend, indem der Ausfall in der Ertragsmenge nicht durch erhöhte Preise, was früher gewöhnlich der Fall war, ausgeglichen werden konnte. Völlig verschieden in ihrer Ursache war die frühere, in der zweiten Hälfte der 60er Jahre eingetretene Krisis, welche wesentlich durch Kreditmangel entstund und infolge des hohen Zinsfusses bei der Landwirthschaft eine förmliche Kreditnoth verursachte. Den sprechendsten Beweis hiefür liefern die zahlreichen Druckschriften, die bei Anlass der damaligen Reformbewegung in Deutschland und auch im Kanton Bern [1]) erschienen sind und welche auf eine bessere Organisation des Realkredits abzielten.

[1]) 1. «Die bernisch-agrikole Geld- und Kreditfrage» von General Ochsenbein.

2. «Bericht betreffend Gründung einer Hypothekarbank für Grundentlastung, Boden- und landwirthschaftlichen Kredit» von Dr. Wilhelm von Graffenried, Nationalrath, herausgegeben von der ökonomischen Gesellschaft.

Besonders nachhaltig musste diese Kreditnoth damals in Deutschland sich fühlbar gemacht und zu fundamentalen Reformvorschlägen Anlass gegeben haben. Wir verweisen hier nur auf das epochemachende, äusserst kritische Werk von Rodbertus[1]). Zielten also die Vorschläge zur Abhülfe der 1860er Krisis speziell im Kanton Bern auf Reform des Grundkredits ab, so suchte man anlässlich der letzten Krisis (der 80er Jahre) die inländische Landwirthschaft hauptsächlich durch Schutzzölle und Subventionen aller Art zu heben. Die Vorschläge und Heilmittel gegen die letzte Krisis waren somit anderer Natur als diejenigen der frühern Krisis; denn es konnte bei ersterer die Kreditfrage, weil zugleich statt Geldmangel Geldüberfluss eintrat, nicht das Hauptmotiv, den Brennpunkt bilden, sondern es gelangte dieselbe mehr gelegentlich zur Sprache. So bildete das Thema: «Die Ursachen der gegenwärtigen landwirthschaftlichen Krisis im Allgemeinen und die Ursachen der Kreditnoth im Besondern» Gegenstand der Verhandlungen des schweizerischen landwirthschaftlichen Vereins an dessen Generalversammlung im Mai 1883 in Langenthal;[2]) es war diess zu Anfang der Krisis, als der Zinsfuss noch die frühere Höhe inne hatte — und es ist wohl der bald darauf eingetretenen Zinsreduktion und zunehmenden Geldabondanz zuzuschreiben, dass die Kreditnoth beim Grundbesitz sich nicht fühlbarer machte und daher die Weiterverfolgung der bezüglichen Anregungen unterblieb. Bemerkenswerth sind dagegen die Bestrebungen[3]) zur Hebung und Förderung des Personal- oder Betriebskredits, welche in der Einführung genossenschaftlicher Darlehenskassen nach System Raiffeisen bestehen und im Kanton Bern bereits einige, wenn auch bescheidene Anfänge zu verzeichnen haben.

---

3. «Die Organisation des Realkredits» von B. (Bendely?)

4. «Die landwirthschaftliche Finanz- und Kreditnoth, ihre Ursachen und die Mittel zu ihrer Beseitigung», herausgegeben auf Veranlassung des Grossrathsbeschlusses vom 28. Mai 1868, zufolge welchem das 2½ Millionen Anleihen zur Speisung der Hypothekarkasse resp. zur Unterstützung einer grossen Zahl bedrängter Landwirthe abgewiesen oder verweigert wurde und der daraufhin stattgefundenen Volksversammlung in Wimmis von J. F. Schneeberger.

[1]) «Zur Erklärung und Abhülfe der heutigen Kreditnoth des Grundbesitzes» von Rodbertus-Jagetzow, ersch. 1868.

[2]) Referate der Herren Dr. Simon Kaiser, Nationalrath in Solothurn, und Regierungsrath v. Steiger in Bern.

[3]) Von mehreren Vorträgen und Referaten sei hier das eine, im Separatabdruck aus der Zeitschrift der schweizerischen gemeinnützigen Gesellschaft unter dem Titel: «Ländliche Darlehenskassen-Vereine nach dem System Raiffeisen» erschienene Referat von Regierungsrath v. Steiger genannt.

Indessen ist die Grundkreditfrage im Ausland und in der Schweiz, wenn auch nicht sehr akut geworden, so doch keineswegs aus Abschied und Traktanden gefallen; sie ist vielmehr in neuester Zeit in anderer Gestalt an die Oberfläche agrarpolitischer Erörterungen getreten, und wenn auch die bekannten, rein utopischen, auf Verstaatlichung der sogenannten Grundrente und des Grundeigenthums hinauslaufenden Vorschläge eines George oder Flürscheim ihre Verwirklichung nicht finden werden, so liefern dieselben doch Belege dafür, dass die ökonomischen Verhältnisse des Grundbesitzes nicht überall auf gesunder Basis beruhen, namentlich in der neuen Welt nicht.

Die ganze Grundbesitzbewegung dürfte sich indessen füglich in eine Grundwerth- und Kreditfrage zuspitzen, in welcher Hinsicht im Gegensatz zu der Verstaatlichungstendenz, vornehmlich in Deutschland, eine sehr nüchterne Reformrichtung, bestehend aus berühmten Nationalökonomen und praktisch erfahrenen Landwirthen, sich geltend macht, von deren zielbewusster, vorurtheilsloser Arbeit zahlreiche gründliche Werke und Abhandlungen Zeugniss ablegen. Auch in der Schweiz findet diese Richtung mehr und mehr Anhang.[1])

Wenn wir nun die verschiedenen Erscheinungsformen der misslichen Lage der Landwirthschaft im Allgemeinen an Hand der statistischen Nachweise in Betracht ziehen, so müssen wir zur Einsicht kommen, dass das Uebel nicht von gestern auf heute entstanden ist, und somit auch nicht die Krisen als solche die eigentliche Ursache davon bilden. Statistische Ermittlungen für Baden und Bayern haben dargelegt, dass die Schuldenbelastung des Grundbesitzes und und ebenso die Vergantungsfrequenz mit der Kleinheit des Besitzes relativ zunimmt und dass beim mittleren Besitz nur da eine Ausnahme von dieser Regel sich geltend mache, wo das sogenannte Anerbenrecht ohne Vergünstigung des Uebernehmenden stattfinde.[2])

Wir können diese Erscheinungen an Hand unserer freilich unzulänglichen Nachweise für den Kanton Bern nur insoweit bestätigen, als gerade das Emmenthal, wo die geschlossene Vererbung am

---

[1]) Die Herren Professor Dr. Krämer, Professor Dr. Oncken u. A. beschäftigen sich seit Jahren ebenfalls mit der Frage. Eine einschlägige Schrift hat der Direktor der schweizerischen Hagelversicherungsgesellschaft, Herr C. Schramm, unter dem Titel: «Der Nothstand der Landwirthschaft, seine Ursachen und ein Mittel zur Abhülfe» bereits im Jahre 1881 verfasst.

[2]) Ruhland: «Die Lösung der landwirthschaftlichen Kreditfrage im System der agrarischen Reform». 1886.

meisten vorkommt, die relativ höchste Verschuldung und Ueberschuldung aufweist.

Es darf indessen hiebei nicht vergessen werden, dass die Grundschulden des Emmenthals sich zu einem grossen Theile aus privatem Leihkapital der Gegend selbst zusammensetzen, so dass darin ein dermassen günstiges Verhältniss in ökonomischer Hinsicht besteht, wie es wohl sonst kein anderer Landestheil aufzuweisen vermag.

Wie lässt sich nun aber die andere Erscheinung erklären? Darauf gibt uns Ruhland in seiner bereits citirten Abhandlung wohl die zutreffendste Antwort, wenn er sagt: «Die Ursache liegt, kurz «gesagt, darin, dass unsere Landwirthe, im Verhältniss zur Kleinheit «der Grundstücke zu viel zu hohen Preisen ihren Besitz erwerben, «dabei im gleichen Verhältniss mit viel zu geringem eigenen Kapital «die Wirthschaft antreten, desshalb ihren ganzen volkswirthschaft-«lich berechtigten Kredit zum Zwecke der Besitzausgleichung ver-«brauchen und dann nur zu vielfach nicht bloss fast ohne jede öko-«nomische Reserve, sondern auch mit einem ganz unzureichenden «Betriebskapitale arbeiten. So lange wir nun gute Jahre mit hohen «Preisen haben, geht die Sache; wenn aber ungünstige Verhältnisse «eintreten, geht es nicht mehr; die nur einigermassen befriedigende «Lage der Landwirthschaft bleibt von dem ausserordentlichen Glücks-«zustande dauernd vortheilhafter Konjunkturen abhängig. Unvor-«theilhafte Konjunkturen zeigen die Unhaltbarkeit der Zustände in «vollem Umfange.»

Die Sache ist übrigens sehr natürlich: Je höher der Uebernahmspreis einer Liegenschaft sich stellt, desto geringer muss unter gewöhnlichen Verhältnissen der Rentabilitätserfolg und zugleich desto grösser die Verschuldungsgefahr sein. So hat der um die schweiz. Agrarbestrebungen verdiente Prof. Dr. Krämer in seiner Abhandlung über Güterpreise und Grundverschuldung im Jahrgang 1886 des schweizerischen landwirthschaftlichen Centralblattes u. A. deutlich darauf hingewiesen, dass Grundstücke, welche auf Kredit gekauft und bewirthschaftet werden, aus dem Ertrage nicht oder nur ausnahmsweise abbezahlt werden können; derselbe betonte an anderer Stelle die Nothwendigkeit der Aufstellung von Rentabilitätsberechnungen und steht mit dieser Forderung nicht vereinzelt da[1]), obschon es auch an Einwänden angesichts der grossen Schwierigkeiten nicht fehlt.

[1]) Vgl. u. A. die soeben erschienene Abhandlung von H. Abt, Rektor der landwirthschaftl. Winterschule im Aargau: «Der Reinertrag der Landwirthschaft, die Grundsteuerschatzung, Hypothekar- und Erbrechtsgesetzgebung».

599241

Bei günstigen Konjunkturen, deren sich auch im Kanton Bern einzelne Gegenden z. Z. erfreuen, wie z. B. das Oberland mit seiner Viehzucht, das Seeland und Theile des Jura mit der Uhrenindustrie, können die Folgen jener Ursachen in der That wesentlich abgeschwächt oder hintangehalten werden, so dass selbst in Zeiten von Krisen ein Nothstand kaum verspürt wird. Doch hindert diess ein allgemeines Sinken des Grundwerthes, wie wir es gerade im bernischen Jura und Seeland während der 80er Krisis in ausserordentlicher Weise gesehen haben, nicht, und die Verlustdifferenz zwischen dem ursprünglichen Werth- bezw. dem kontrahirten Schuldenbetrag und dem durch die Macht der Verhältnisse erniedrigten Grundwerth ist sodann faktisch vorhanden.

Wo liegt aber die Schuld an der angedeuteten Ursache des ökonomischen Rückganges beim landwirthschaftlichen Grundbesitz? Die deutsche Nationalökonomie hat die Antwort bereits ertheilt mit dem Hinweis darauf, dass Grund und Boden keine Waarenqualität bezw. keinen Kapitalcharakter an sich trage und daher nicht als Waare oder Kapital behandelt werden dürfe, weil der Grundbesitz seinem Werthe nach sich nicht umsetze, sondern nur Rentenfonds sei [1]). Die erschöpfende nationalökonomische Beweisführung dieses Satzes muss hier, weil theoretisch zu weit führend, unterlassen bleiben; dieselbe ist übrigens angesichts der deutlich sprechenden Thatsachen auch nicht nothwendig. Es soll genügen, an dieser Stelle darauf hinzuweisen, dass der Grundbesitz in Handel und Verkehr wirklich als Waare behandelt wird und in Folge der freien Veräusserung, Erwerbung, der freien Vererbung und freien Verschuldung durch Ueberschätzung, Missbräuche und Nachtheile eingetreten sind, welche nach übereinstimmender Voraussage vieler Landwirthe den ökonomischen Niedergang des Grundbesitzes herbeiführen und den allgemeinen Ruin in absehbarer Zeit zur Folge haben müssen, wenn denselben nicht rechtzeitig auf dem Wege agrargesetzgeberischer Reformen Einhalt gethan wird. Durch die vor Jahrhunderten unter dem Einfluss des römischen Rechts eingeleitete Befreiung des Grundeigenthums von allen Beschränkungen — obwohl dieselbe für die damalige Zeit individuell und privatwirthschaftlich als eine grosse Errungenschaft erscheinen mag — ist der ökonomischen Tragweite derselben in volkswirthschaftlicher Beziehung nicht Rechnung getragen worden.

---

[1]) Für Deutschland hat sich der bereits erwähnte Landwirth und Gutsbesitzer Rodbertus des Pensums der populären und kritischen Erörterung dieses Gegenstandes s. Z. in verdienter Weise angenommen.

Wenn zudem beispielsweise durch die Hypothekargesetzgebung des Kantons Bern die frühere Bestimmung abgeschafft wurde, dass Grund- resp. Gültsbriefschulden mit entlehntem Gelde nicht abbezahlt werden durften, so geschah diess rein im Privatinteresse zur Wahrung der individuellen Handlungsfreiheit; wenn ferner gesetzlich dafür gesorgt wurde, dass Grundpfandschulden und hypothekarische Versicherungen überhaupt in die öffentlichen Bücher eingetragen werden mussten, so geschah diess wiederum nur im Privatinteresse d. h. im Interesse der Gläubiger und Käufer; und wenn endlich nach den Vorschriften der Civilgesetzgebung bei Liegenschaftsveräusserungen, Darlehen etc., sowie nach den Vorschriften der Grundsteuerschatzung der Marktpreis als Normalwerth festgesetzt ist, so wurde dabei eben nicht bedacht, dass der Marktpreis der Grundstücke sich zu einem künstlichen, oft unnatürlich hohen Preise gestalten und in diesem Falle zu volkswirthschaftlichen Schädigungen Anlass geben kann.

Wie sich unter der vollständigen Freiheit d. h. der Misskennung des öffentlichen Charakters des Grundeigenthums die Grundbesitzverhältnisse in ökonomischer Beziehung gestaltet haben, geht aus der Schuldenvermehrung ziemlich deutlich hervor; wie konnte es bei der starken Bevölkerungszunahme dieses Jahrhunderts auch anders kommen, da der Ertrag des Bodens an gewisse Grenzen gebunden ist und nur mit erhöhtem Kapitalaufwand entsprechend gesteigert werden kann? Die fortwährende Grundbesitzvertheilung durch Vererbung und durch freie oder zwangsweise Veräusserung (aus welchen Vorgängen nachgewiesenermassen die meisten Grundschulden entstehen) hätte sich im Laufe des Jahrhunderts ohne ökonomische Nachtheile nur vollziehen können, wenn auch das Einkommen der Landwirthe und Grundbesitzer sich verhältnissmässig gleich geblieben wäre, d. h. mit der Bevölkerungszunahme und dem Konsumbedürfniss Schritt gehalten hätte; dass diess jedoch nur theilweise der Fall ist, geht schon daraus hervor, dass die landwirthschaftliche Bevölkerung in den letzten Jahrzehnten absolut nur sehr mässig zugenommen hat und relativ, d. h. im Vergleich zur Gesammtbevölkerung, sogar im Abnehmen begriffen ist. Eine gleichmässige fortgesetzte Zunahme der Bevölkerung wäre nur auf Kosten der bessern Lebenshaltung möglich gewesen und hätte zu Zuständen führen müssen, wie sie z. B. in Italien herrschen. Eine nicht geringe Schuld an der ökonomischen Misslage der Landwirthschaft liegt unstreitig in individuellen Ursachen und Verhältnissen der landwirthschaftlichen Bevölkerung selbst, und es mag in dieser Hinsicht zutreffen, was Herr

Bundesrath Droz in seiner Schrift [1]) über die landwirthschaftliche Krisis sagt:

« Die individuellen Ursachen der landwirthschaftlichen Krisis « sind zahlreicher und in gewissen Beziehungen tiefer eingewurzelt « und andauernder, als die natürlichen auf der Gesetzgebung und den « sozialen Verhältnissen beruhenden. Der Landwirth mag günstige « Jahreszeiten, ein gut bewirthschaftetes Gut, fruchtbaren Boden, « grossen Kredit und sichern Absatz seiner Produkte haben, alle diese « Vortheile werden ihm nicht viel nützen, wenn ihm Intelligenz, « Bildung, Initiative, Rührigkeit, Vorsicht, Energie, Ordnung, Arbeits- « lust und haushälterischer Sinn mangeln ».

Unser Bauernstand vermochte zudem durch seine bekannte Vorliebe für das Althergebrachte dem raschen Umschwung im Verkehrs- und Wirthschaftsleben der Neuzeit sich nicht so schnell und leicht anzupassen, wesshalb er sich die technischen und wirthschaftlichen Vortheile in der Produktion, soweit es der Kleinbetrieb gestattet, nur allmälig zu eigen machen konnte.

Dass die landwirthschaftliche Produktion mit Hülfe der technischen Fortschritte wirklich bedeutend gehoben worden ist, kann nicht bestritten werden, allein sie hat, wie gesagt, auch ihre Grenzen, und schliesslich kommt es nicht auf die Quantitäts- und Werthvermehrung der Produktion allein an, sondern auch auf das Verhältniss des Mehrertrages zum Mehraufwande im Ganzen, auf das Rentabilitätsergebniss überhaupt. Dasselbe konnte jedoch aus den an mehreren Stellen erwähnten Ursachen im Allgemeinen kein günstiges sein, denn die wachsende Schuldenlast muss verzinst und amortisirt werden; sodann liegt, was die Rentabilität ebenfalls verungünstigen musste, ein verhältnissmässig viel zu hohes Gebäudekapital im landwirthschaftlichen Grundbesitz des Kantons Bern und endlich lasten namentlich die Gemeindesteuern (ohne Schuldenabzug) schwer auf dem Rentabilitätsergebniss. Im Uebrigen sind die auf Grundpfand aufgenommenen Schulden wahrscheinlich zu einem grossen Theile nicht im Grundbesitz selbst produktiv angelegt, ein Umstand, welchen Miaskowsky [2]) auch für den kleinern und mittlern Grundbesitz Deutschlands und Oesterreichs betont.

---

[1]) «Die landwirthschaftliche Krisis, ihre natürlichen, legislativen, sozialen und individuellen Ursachen und Vorschläge zur Abhülfe von Herrn Bundesrath Droz, übersetzt von J. Dreyfuss».

[2]) «Das Problem der Grundbesitzvertheilung in geschichtlicher Entwicklung».

Mit der Grundbesitztheilung im Erbfall sind allerdings auch bedeutende ökonomische Nachtheile verbunden, und zwar bei der geschlossenen Vererbung sowie bei der Realtheilung; erstere führt zur Ueberschuldung und bei letzterer treten die ökonomischen Gefahren der Zerstückelung ein. Eine blosse Aenderung im Erbrecht dürfte indess ebensowenig Erfolg haben, wie eine veränderte Besitzvertheilung überhaupt, da das Grundübel, welches nachgewiesenermassen mehr in den Werth- und Kreditverhältnissen liegt, damit nicht beseitigt würde.

Es wird sich namentlich darum handeln, diese Verhältnisse so zu ordnen und zu gestalten, dass der Landwirthschaft unter entsprechenden Voraussetzungen das verdiente Einkommen gewahrt werde.

Dieses Ziel wird zwar nicht von heute auf morgen erreicht werden können. Die Anbahnung desselben wird unendlich viel Arbeit und Aufklärung erfordern, aber die Lösung der Aufgabe ist des Schweisses der Edlen werth! Es muss vor Allem Wahrheit und Klarheit in die Werthverhältnisse des Grundbesitzes sowie in die Rentabilitätsverhältnisse des landwirthschaftlichen Betriebes kommen, in welcher Beziehung der privaten und amtlichen Statistik, wie wir bei früheren Gelegenheiten angedeutet haben[1]), kein geringes Stück Arbeit zufallen dürfte. Die Pflege einer richtigen landwirthschaftlichen Buchführung ist, obschon über dieselbe heute noch viel gestritten wird[2]), zu diesem Zwecke unter allen Umständen als nützliche Vorbedingung empfehlenswerth. Was die Regelung der Werthverhältnisse des Grundbesitzes betrifft, so fällt diese Aufgabe vorwiegend in das Gebiet der landwirthschaftlichen Taxationslehre und Kulturtechnik, indem z. B. die Feststellung des Ertragswerths der Grundstücke oder Güter als Grundlage für alle Grundbesitzverhandlungen inklusive Besteuerung eine noch zu wenig abgeklärte und daher von Fachautoritäten ebenfalls noch viel bestrittene Frage ist; so viel steht jedenfalls fest, dass es sich dabei nur um Normal- oder Durchschnittsertragswerthe handeln kann und dass bei dieser Grundwerthermittlung zwischen städtischem (industriellem) und

---

[1]) Landwirthschaftl. Statistik für das Jahr 1886 (Mittheilungen). Landwirthschaftl. Statistik für die Jahre 1887/88 (Mittheilungen). Ueber Vereinheitlichung und Verwerthung der schweiz. Landwirthschaftsstatistik, Referat, nebst Thesen zu Handen der Konferenz schweiz. Statistiker in Aarau, von C. Mühlemann, abgedruckt in der Zeitschrift für schweiz. Statistik, Heft III. Jahrgang 1889.

[2]) Widersprechend in diesem Punkt sind z. B. die neu erschienenen Schriften der beiden Landwirthe A. v. Fellenberg-Ziegler: «Drei Hauptstücke für den schweiz. Bauer» und Abt über «Grundsteuerschatzungen etc.»; es mögen indess beide Autoren etwas Recht behalten.

ländlichem Grundeigenthum, was schon Rodbertus verlangte, gründlich unterschieden werden muss.

In Betreff der Kredit- und Verschuldungsverhältnisse werden erleichternde und zugleich schützende Massnahmen getroffen werden müssen denn der Kredit ist, wie jeder grosse Kultusfortschritt, ein zweischneidiges Messer (Schmoller); die Hypothekareinrichtungen werden einen Hauptangriffspunkt in der geplanten Agrarreform bilden. Bei der Kreditorganisation ist von grosser Wichtigkeit und daher nicht genug zu betonen die strikte Unterscheidung zwischen Realkredit und Personalkredit resp. zwischen Grundkredit und Betriebskredit im Interesse zweckentsprechender Kreditverwendung und der Kreditwirthschaft überhaupt.

Die Durchführung einer richtigen Agrarreform[1]) ist eine sehr schwierige Aufgabe und wird nur dann mit Erfolg gekrönt sein, wenn der Bauernstand an der Verbesserung seiner Lage selbst energisch mitarbeitet und seine Interessen auf dem Wege genossenschaftlicher Vereinigung zu wahren sucht.

---

[1]) Wir enthalten uns absichtlich dahinzielender Vorschläge, indem diess unserer Ansicht nach nicht in der Aufgabe der offiziellen Statistik liegen kann; dieselbe besteht vielmehr darin, die Zustände und Verhältnisse durch möglichst allseitige Nachweise zu beleuchten und durch objektive Thatsachen zu konstatiren.

Es muss übrigens der von der ökonomischen Gesellschaft des Kantons Bern niedergesetzten Kommission vorbehalten bleiben, die Frage der Agrarreform mit Bezug auf die bernischen Verhältnisse näher zu untersuchen und eventuell Mittel und Wege zur Reform im Einzelnen vorzuschlagen.

I. Die Grundbesitzverhältnisse

in den Gemeinden

des Kantons Bern.

I. Die Grundbesitzverhältnisse in den

Gemeinden	Anzahl Grundbesitzer nach		Kulturland			
	dem Besitzthum in jeder Gemeinde	dem Wohnort	Anzahl Grundstücke	im Ganzen Hekt.	Durchschnittsgrösse Besitz überhaupt Hekt.	Durchschnittsgrösse Grundstücke Aren
Amt Aarberg.						
1. Aarberg	151	96	722	431,0	2,85	59,7
2. Affoltern, Gross-	232	227	1440	1069,2	4,61	74,3
3. Bargen	264	126	1379	633,8	2,4	45,9
4. Kallnach	210	169	1503	878,7	4,18	58,3
5. Kappelen	306	112	1064	794,0	2,59	74,6
6. Lyss	264	226	1266	614,0	2,32	48,2
7. Meikirch	111	91	553	716,6	6,45	130
8. Niederried	162	123	568	240,6	1,49	42,4
9. Radelfingen	198	165	1068	900,0	4,55	84,1
10. Rapperswyl	272	249	2132	1253,8	4,61	58,8
11. Schüpfen	183	173	1137	1260,1	6,89	111
12. Seedorf	291	270	1593	1414,4	4,86	88,8
Amt Aarwangen.						
1. Aarwangen	235	202	890	595,0	2,53	66,9
2. Auswyl	106	81	198	399,1	3,77	202
3. Bannwyl	85	75	353	273,3	3,22	77,5
4. Bleienbach	155	136	756	368,7	2,38	48,8
5. Busswyl	48	44	119	154,8	3,22	130
6. Gondiswyl	162	146	428	696,7	4,3	163
7. Gutenburg	10	8	13	45,2	4,52	348
8. Kleindietwyl	66	48	141	185,2	2,81	131
9. Langenthal	394	281	1026	640,4	1,63	62,4
10. Leimiswyl	73	64	123	377,3	5,17	307
11. Lotzwyl	151	117	305	337,1	2,23	111
12. Madiswyl	296	240	975	995,7	3,36	102
13. Melchnau	299	271	1204	675,0	2,26	56,1
14. Oeschenbach	67	53	108	307,4	4,59	285
15. Reisiswyl	41	39	115	131,2	3,2	114
16. Roggwyl	339	262	1272	511,0	1,51	40,2
17. Rohrbach	189	169	372	313,3	1,66	84,2
18. Rohrbachgraben	66	66	102	463,0	7,02	454
19. Rütschelen	105	88	361	240,4	2,29	66,6
20. Schoren	71	40	199	107,2	1,51	53,9
21. Schwarzhäusern	80	65	260	235,3	2,94	90,5
22. Steckholz, Ober-	96	70	381	267,3	2,78	70,2
23. " Unter-	56	47	168	227,0	4,05	135
24. Thunstetten	195	186	691	669,8	3,43	96,9
25. Ursenbach	214	165	513	699,4	3,27	136
26. Wynau	133	129	500	271,8	2,04	54,3

Gemeinden des Kantons Bern.

Verpachtetes Kulturland von Privaten						Staatsland		Gemeindeland		Andere Corporationen, Anstalten, Stiftungen etc.		Nr. der Gemeinde
im Ganzen	und zwar gesammthaft	und zwar stückweise	Von 100 Aren im Ganzen verpachtet	Anzahl der Pächter	Durchschnittsgrösse der Pacht	Areal	Zahl der Pächter	Areal	Zahl der Pächter oder Nutzniesser	Areal	Zahl der Pächter oder Nutzniesser	
Hekt.	Hekt.	Hekt.	Aren		Aren	Hekt.		Hekt.		Hekt.		
47,3	47,4	0,1	11,0	12	3,96	0,4	1	44,8	107	2,3	7	1
126,4	86,9	39,5	11,8	129	98	4,4	5	71,8	254	0,1	2	2
72,7	64,7	8,0	11,5	41	177	2,1	3	147,4	619	3,7	8	3
29,3	5,5	23,8	3,3	88	33,3	3,7	1	533,1	493	0,5	3	4
193,3	189,6	3,7	24,3	42	461	15,1	3	86,1	175	46,3	1	5
115,0	65,2	49,8	18,7	131	87,8	0,4	1	83,0	224	7,2	5	6
139,4	131,8	7,3	19,4	35	397	1,8	1	12,2	32	.	.	7
42,2	32,1	10,8	17,8	36	119	.	.	65,9	99	0,3	1	8
189,6	149,9	39,7	21,1	50	379	4,0	1	26,3	59	10,9	25	9
382,8	279,9	102,9	30,6	219	175	2,4	3	24,8	60	0,7	4	10
362,9	243,5	119,4	28,8	110	330	3,9	1	45,6	105	3,7	4	11
254,6	199,1	55,5	18,6	109	234	94,9	6	145,0	95	0,2	2	12
151,6	62,2	88,9	25,5	153	99,1	19,8	5	65,7	436	1,8	4	1
20,5	19,9	0,6	5,4	15	137	.	.	9,4	81	.	.	2
65,5	54,7	10,8	23,9	39	168	.	.	43,2	125	.	.	3
78,0	24,1	53,9	21,1	110	70,9	0,6	2	110,1	237	.	.	4
29,3	20,5	8,7	18,9	9	324	.	.	1,8	23	.	.	5
96,5	53,4	43,1	13,9	70	138	.	.	11,4	31	14,4	32	6
.	.	.	.	.	.	.	.	0,5	1	.	.	7
26,9	15,0	11,9	14,5	30	90	.	.	3,2	19	0,1	2	8
174,1	49,0	125,1	27,2	205	84,8	0,5	2	113,7	388	2,2	5	9
63,1	38,6	24,5	16,7	16	394	.	.	0,5	1	.	.	10
35,9	33,0	2,8	10,6	30	119	2,6	2	92,1	293	2,1	2	11
96,2	74,8	20,5	9,6	78	122	0,4	1	78,9	231	.	.	12
86,1	51,9	34,3	12,8	57	151	1,4	1	8,6	54	18,8	15	13
30,7	30,2	.	10,0	8	384	.	.	1,9	2	.	.	14
19,1	15,2	3,8	14,6	19	101	.	.	0,4	1	0,1	1	15
101,8	46,4	55,5	19,9	181	56,3	0,3	2	63,1	375	0,4	2	16
12,7	8,7	4,3	4,1	17	75,9	1,2	2	82,2	377	0,2	2	17
19,0	19,3	.	4,1	8	247	.	.	0,5	1	.	.	18
28,0	19,3	8,7	11,7	26	108	.	.	43,7	85	0,1	1	19
29,2	18,6	10,6	27,3	35	83,4	.	.	22,7	106	.	.	20
23,4	13,3	10,2	9,8	27	86,7	1,6	1	54,8	132	.	.	21
55,6	42,6	13,0	20,8	22	253	.	.	0,6	1	.	.	22
50,3	28,0	22,7	22,3	17	298	.	.	0,7	4	.	.	23
182,1	96,8	85,8	27,2	111	164	1,0	1	50,7	352	.	.	24
82,2	45,9	36,7	11,8	40	207	1,8	1	11,1	46	0,1	2	25
28,6	23,1	5,5	14,2	17	227	0,4	1	34,8	177	0,9	1	26

I. Die Grundbesitzverhältnisse in den

Gemeinden	Anzahl Grundbesitzer nach		Kulturland			
	dem Besitzthum in jeder Gemeinde	dem Wohnort	Anzahl Grundstücke	im Ganzen Hekt.	Durchschnittsbesitz überhaupt Hekt.	Durchschnittsgrösse der Grundstücke Aren
Amt Bern.						
1. Bern	737	721	995	1426,3	1,94	143
2. Bolligen	276	261	846	1668,1	6,04	197
3. Bremgarten	48	43	55	147,7	3,08	269
4. Bümpliz	165	147	526	1338,2	8,11	254
5. Kirchlindach	121	82	349	883,0	7,3	253
6. Köniz	425	412	1072	3305,3	7,78	308
7. Muri	74	63	172	529,1	7,15	308
8. Oberbalm	131	122	269	928,9	7,09	346
9. Stettlen	79	69	151	262,7	3,33	174
10. Vechigen	257	245	784	1729,3	6,73	221
11. Wohlen	321	272	1514	2306,4	7,18	152
12. Zollikofen	76	65	164	437,3	5,75	267
Amt Biel.						
1. Biel	562	460	1557	254,9	0,45	16,3
2. Bözingen	203	138	580	244,8	1,21	42,2
3. Evilard	80	67	510	266,6	3,33	52,3
4. Vingelz	42	23	147	25,8	0,61	17,6
Amt Büren.						
1. Arch	152	99	858	409,2	2,69	47,7
2. Büetigen	77	54	586	229,7	2,98	39,2
3. Büren	113	108	622	505,5	4,47	81,3
4. Busswyl	61	44	378	165,7	2,72	43,8
5. Diessbach	136	112	546	415,9	3,06	76,2
6. Dotzigen	174	70	703	225,1	1,29	32,0
7. Lengnau	134	130	1780	438,4	3,27	24,6
8. Leuzigen	204	186	1537	562,7	2,76	36,6
9. Meienried	24	17	107	36,6	1,53	34,2
10. Meinisberg	193	83	1261	316,3	1,64	25,1
11. Oberwyl	147	126	1184	427,4	2,91	36,1
12. Pieterlen	180	118	1606	426,3	2,37	26,5
13. Reiben	79	31	381	190,3	2,41	49,9
14. Rütti	118	97	1060	370,0	3,14	34,9
15. Wengi	169	106	1183	572,8	3,39	48,4
Amt Burgdorf.						
1. Aefligen	60	43	311	154,3	2,57	49,6
2. Alchenstorf	71	60	617	438,0	6,17	71
3. Bäriswyl	44	41	162	161,7	3,68	99,8
4. Bickigen u. Schwanden	29	12	52	178,2	6,15	343

Gemeinden des Kantons Bern.

Verpachtetes Kulturland von Privaten						Staatsland		Gemeindeland		Andere Corporationen, Anstalten, Stiftungen etc.		Nr. der Gemeinde.
Im Ganzen	und zwar gesammthaft	stückweise	Von 100 Aren im Ganzen verpachtet	Anzahl der Pächter	Durchschnittsgrösse der Pacht	Areal	Zahl der Pächter	Areal	Zahl der Pächter oder Nutzniesser	Areal	Zahl der Pächter oder Nutzniesser	
Hekt.	Hekt.	Hekt.	Aren		Aren	Hekt.		Hekt.		Hekt.		
580,2	415,4	164,9	40,7	294	197	4,5	6	416,0	194	200,8	63	1
365,0	276,0	89,0	21,0	132	277	2,0	1	2,7	8	77,0	19	2
34,8	33,1	1,7	23,5	16	218	0,3	1	1,4	3	.	.	3
307,1	204,5	102,6	22,9	60	512	3,1	1	78,3	23	45,5	3	4
247,4	148,5	98,9	28,0	41	603	83,2	1	1,3	4	0,1	1	5
646,2	540,2	106,0	19,6	102	634	3,1	2	6,9	5	91,6	7	6
260,0	139,6	120,2	49,1	41	634	3,1	1	3,2	2	0,4	1	7
144,9	116,3	28,6	15,6	17	852	0,3	1	0,1	2	0,2	2	8
65,1	41,8	23,3	24,8	45	145	1,6	2	1,4	14	.	.	9
192,8	157,3	34,5	11,1	39	492	2,4	1	0,3	1	58,3	5	10
776,0	463,0	313,0	33,6	123	631	2,7	2	26,4	74	0,2	1	11
127,3	72,1	55,3	29,2	50	255	50,8	1	0,4	1	.	.	12
53,5	30,7	22,8	21,0	50	107	0,4	1	5,2	1	11,8	12	1
30,5	6,8	23,3	12,4	85	35,6	.	.	109,4	153	0,2	2	2
75,7	50,1	25,6	28,5	33	230	.	.	64,1	50	.	.	3
1,7	1,7	.	6,8	1	170	.	.	0,1	.	0,3	11	4
63,8	45,4	18,4	15,6	70	91,1	5,6	1	147,3	211	0,4	4	1
56,4	44,6	11,8	24,4	29	193	.	.	47,9	56	.	.	2
38,3	22,7	15,5	7,6	33	116	0,4	1	182,6	295	1,1	6	3
14,4	12,5	1,9	8,7	10	144	.	.	36,3	37	2,4	3	4
37,0	18,6	18,4	8,9	32	116	0,7	1	88,1	186	.	.	5
44,2	26,1	18,1	19,6	26	170	1,4	2	30,8	62	3,5	4	6
30,8	26,2	4,6	7,0	24	128	0,1	1	143,5	197	0,1	2	7
61,8	11,7	50,1	11,0	99	62,4	.	.	113,8	306	1,2	3	8
5,8	5,3	.	15,0	2	275	.	.	0,3	2	.	.	9
10,4	8,1	2,3	3,2	21	49,5	.	.	58,8	82	.	.	10
113,6	64,9	46,9	26,2	80	140	1,1	1	76,2	164	0,2	1	11
51,7	33,9	17,8	12,1	69	74,9	0,2	1	166,3	122	0,4	3	12
38,2	38,2	.	19,0	7	517	1,1	1	1,1	4	.	.	13
111,4	75,8	36,6	30,2	65	172	2,6	1	69,7	138	0,1	1	14
135,0	86,3	48,7	23,6	113	119	1,1	1	54,7	247	0,2	2	15
50,2	37,6	12,2	32,3	29	172	.	.	5,8	21	6,9	21	1
153,2	56,4	96,8	35,0	88	174	.	.	11,7	51	.	.	2
23,6	4,5	18,5	14,2	33	69,7	.	.	6,6	30	.	.	3
30,0	30,0	.	17,4	2	1545	.	.	0,2	1	0,4	2	4

I. Die Grundbesitzverhältnisse in

Gemeinden	Anzahl Grundbesitzer nach dem Besitzthum in jeder Gemeinde	Anzahl Grundbesitzer nach dem Wohnort	Kulturland: Anzahl Grundstücke	Kulturland: im Ganzen Hekt.	Kulturland: Durchsch. Besitz überhaupt Hekt.	
5. Burgdorf	338	250	540	740,4	2,19	
6. Ersigen	139	101	866	564,6	4,06	
7. Hasle	217	203	618	1410,6	6,5	
8. Heimiswyl	220	203	532	1516,1	6,89	
9. Hellsau	32	19	267	109,4	3,42	
10. Hindelbank	85	57	455	488,8	5,75	
11. Höchstetten	45	36	451	200,2	4,45	
12. Kernenried	64	36	379	222,8	3,48	
13. Kirchberg	128	96	668	538,7	4,21	
14. Koppigen	121	105	717	499,8	4,13	
15. Krauchthal	154	147	766	1009,3	6,55	
16. Lyssach	79	60	543	366,0	4,63	
17. Mötschwyl-Schleumen	23	15	119	190,3	8,27	
18. Oberburg	153	144	380	925,5	6,05	
19. Oesch, Nieder-	57	29	435	322,0	5,65	
20. » Ober-	35	11	206	137,7	3,93	
21. Rüdtligen	67	56	209	225,7	3,37	
22. Rumendingen	18	13	230	159,3	8,85	
23. Rüthi	16	13	56	111,2	6,95	
24. Willadingen	25	15	96	154,8	6,18	
25. Wynigen	251	223	681	1602,9	6,39	
Amt Courtelary.						
1. Corgémont	161	106	656	551,2	3,42	
2. Cormoret	114	83	548	349,4	3,06	
3. Cortébert	117	86	1131	394,8	3,37	
4. Courtelary	220	161	1171	789,3	3,59	
5. Ferrière, la	83	69	101	596,3	7,18	
6. Heutte, la	47	31	249	172,9	3,68	
7. Mont-Tramelan	21	11	81	160,2	7,63	
8. Orvin	135	122	2280	835,9	6,19	
9. Péry	105	90	527	316,4	3,01	
10. Plagne	83	66	988	321,0	3,87	
11. Renan	122	101	380	695,7	5,7	
12. Romon	73	46	901	224,0	3,07	
13. St. Imier	267	246	545	572,1	2,14	
14. Sonceboz-Sombeval	69	61	700	341,1	4,94	
15. Sonvillier	165	142	592	898,2	5,44	
16. Tramelan-dessous	161	153	1424	502,6	3,12	
17. » -dessus	286	262	1035	685,7	2,4	
18. Vauffelin	103	48	664	211,4	2,05	
19. Villeret	129	108	591	496,7	3,83	

Gemeinden des Kantons Bern.

Verpachtetes Kulturland von Privaten						Staatsland		Gemeindeland		Andere Corporationen, Anstalten, Stiftungen etc.		Nr. der Gemeinde
im Ganzen	und zwar gesammthaft	stückweise	Von 100 Aren im Ganzen verpachtet	Anzahl der Pächter	Durchschnittsgrösse der Pacht	Areal	Zahl der Pächter	Areal	Zahl der Pächter oder Nutzniesser	Areal	Zahl der Pächter oder Nutzniesser	
Hekt.	Hekt.	Hekt.	Aren		Aren	Hekt.		Hekt.		Hekt.		
201,3	91,6	109,7	27,2	105	192	0,7	2	204,7	235	0,1	1	5
237,6	103,0	134,6	42,0	163	145	.	.	21,4	114	0,3	1	6
211,0	155,3	55,7	15,0	80	264	1,0	2	5,2	24	.	.	7
63,6	42,3	20,5	4,2	23	274	0,2	1	2,4	4	0,9	4	8
32,2	14,7	17,6	29,5	20	162	.	.	10,1	19	.	.	9
164,8	94,8	69,9	33,7	57	289	8,4	2	21,7	47	0,3	4	10
91,2	76,2	15,1	45,6	65	140	.	.	15,1	43	.	.	11
58,1	53,5	34,6	39,5	50	176	.	.	5,5	13	.	.	12
224,1	132,4	91,7	41,6	128	175	2,1	1	1,6	4	4,0	8	13
240,7	133,8	106,9	48,2	125	193	3,1	4	48,0	116	1,0	10	14
137,0	82,8	54,2	13,6	70	196	172,0	1	11,6	37	0,2	1	15
138,6	90,2	48,4	37,9	50	277	.	.	16,1	60	.	.	16
74,0	19,8	54,2	38,9	11	67,3	.	.	0,2	1	.	.	17
87,4	71,0	16,4	9,4	51	171	1,1	2	1,4	8	0,3	5	18
143,2	71,2	72,0	44,5	67	214	.	.	13,0	26	0,1	1	19
86,6	69,3	17,3	63,0	23	377	.	.	.	.	.	.	20
77,6	23,8	54,0	34,4	41	189	0,1	1	5,0	18	0,7	3	21
95,2	94,2	0,9	59,8	8	1190	.	.	.	.	1,6	4	22
17,5	15,7	1,8	15,8	5	383	.	.	0,1	1	.	.	23
129,1	7,8	121,5	83,5	18	717	.	.	9,3	19	.	.	24
340,8	187,3	153,5	21,3	92	370	0,5	1	17,0	55	0,1	4	25
222,5	151,5	71,0	40,4	70	318	3,2	1	46,6	12	2,4	3	1
142,8	95,4	47,2	40,8	57	250	.	.	67,4	67	0,8	4	2
65,4	65,6	.	16,6	24	273	.	.	39,8	55	.	.	3
234,1	224,9	9,2	29,7	28	836	0,3	3	75,1	73	20,0	3	4
350,4	250,2	100,2	58,8	49	715	.	.	8,2	2	0,1	1	5
34,6	31,4	3,2	20,1	18	193	.	.	53,5	5	.	.	6
111,2	111,2	.	69,5	10	111	.	.	0,5	1	.	.	7
178,2	6,9	171,3	21,2	42	424	0,6	1	164,4	10	.	.	8
21,5	18,8	2,6	6,2	21	102	0,2	1	74,2	91	3,8	1	9
24,5	19,8	4,6	7,6	25	98,0	.	.	67,3	122	.	.	10
478,3	359,1	119,2	68,8	55	870	0,1	2	9,8	11	33,6	4	11
65,3	60,1	5,2	29,2	28	233	.	.	8,3	11	.	.	12
228,6	210,8	17,8	39,9	48	475	0,3	1	83,8	303	3,7	1	13
73,1	48,4	24,7	21,4	14	522	0,1	1	85,2	10	0,7	1	14
514,2	409,8	104,5	57,3	73	705	0,1	1	49,7	5	52,0	4	15
52,4	52,4	.	10,4	9	582	.	.	15,4	2	4,1	4	16
68,5	68,5		10,0	15	457	0,2	1	36,5	86	10,3	.	17
31,8	25,5	6,3	15,0	25	127	.	.	33,7	186	.	.	18
225,0	146,8	78,4	45,3	50	450	.	.	12,3	4	5,9	3	19

I. Die Grundbesitzverhältnisse in den

Gemeinden	Anzahl Grundbesitzer nach		Kulturland			
	dem Besitzthum in jeder Gemeinde	dem Wohnort	Anzahl Grundstücke	im Ganzen Hekt.	Durchschnitts-Besitz überhaupt Hekt.	Grösse der Grundstücke Aren
Amt Delsberg.						
1. Bassecourt	182	149	3400	589,0	3,24	17,3
2. Boécourt	118	106	1225	540,2	4,58	44,1
3. Bourrignon	94	87	1166	559,8	5,95	48,0
4. Courfaivre	187	148	2100	625,6	3,35	29,8
5. Courroux	265	166	2663	1193,7	4,50	44,8
6. Courtételle	238	186	1980	734,6	3,09	37,1
7. Delémont	286	229	730	1028,6	3,6	141
8. Develier	125	119	1237	649,7	5,2	52,4
9. Ederschwyler	62	41	714	149,7	2,41	21,0
10. Glovelier	153	117	1524	555,0	3,63	36,4
11. Mettemberg	34	26	601	86,3	2,54	14,4
12. Montsevelier	99	86	1401	376,7	3,81	26,9
13. Movelier	127	117	2186	363,7	2,86	16,6
14. Pleigne	100	73	1014	758,5	7,59	74,8
15. Rebeuvelier	78	68	1007	296,6	3,8	29,5
16. Rebévelier	30	18	316	176,1	5,87	55,7
17. Roggenburg	93	65	1636	292,6	3,15	17,9
18. Saulcy	45	42	551	321,0	7,12	58,3
19. Soulce	94	86	1257	528,5	5,62	42,0
20. Soyhières	77	68	1117	265,3	3,45	23,7
21. Undervelier	84	73	703	307,3	3,66	43,7
22. Vermes	85	72	669	623,2	7,33	93,2
23. Vicques	85	81	2224	601,6	7,07	27,0
Amt Erlach.						
1. Brüttelen	261	90	1606	455,7	1,75	28,4
2. Erlach	292	117	1170	206,0	0,70	17,6
3. Finsterhennen	159	102	2066	289,5	1,82	14,0
4. Gals	298	171	2021	586,6	1,97	29,0
5. Gampelen	218	77	1346	667,8	3,06	49,6
6. Gäserz	81	16	396	49,0	0,61	12,3
7. Ins	207	199	3539	1068,9	5,16	30,2
8. Lüscherz	163	115	1184	213,0	1,31	18,0
9. Mullen	20	8	28	13,5	0,67	48,1
10. Müntschemier	222	159	2223	467,0	2,11	21,0
11. Siselen	204	162	2488	387,0	1,9	15,6
12. Treiten	150	81	1015	364,7	2,43	35,9
13. Tschugg	89	51	866	144,0	1,61	16,6
14. Vinelz	159	115	1010	314,2	1,98	31,1

...einden des Kantons Bern.

Verpachteter Kulturland von Privaten					Staatsland		Gemeindsland		Andere Corporationen, Anstalten, Stiftungen etc.		Nr. der Gemeinde
und zwar											
gesammthaft	stückweise	Von 100 Aren im Ganzen verpachtet	Anzahl der Pächter	Durchschnittsgrösse der Pacht	Areal	Zahl der Pächter	Areal	Zahl der Pächter oder Nutzniesser	Areal	Zahl der Pächter oder Nutzniesser	
Hekt.	Hekt.	Aren		Aren	Hekt.		Hekt.		Hekt.		
34,2	25,3	10,1	38	157	.	.	15,0	8	41,0	14	1
28,5	.	5,3	7	407	0,1	1	93,3	133	0,6	1	2
245,0	.	43,7	11	2227	.	.	7,1	5	.	.	3
88,5	18,7	17,1	42	255	.	.	25,7	1	.	.	4
127,7	58,2	15,6	41	453	0,2	1	153,2	448	0,1	1	5
185,4	5,3	25,9	42	454	.	.	76,6	133	1,5	4	6
152,8	65,6	21,1	93	234	1,7	2	347,9	12	27,9	10	7
183,3	.	28,2	15	1221	.	.	152,6	65	1,1	1	8
8,3	.	5,7	4	213	.	.	0,8	3	.	.	9
139,7	18,3	28,3	47	337	.	.	43,7	54	5,8	9	10
11,3	.	13,1	6	188	.	.	5,0	28	.	.	11
28,1	4,3	8,6	26	125	.	.	95,8	119	2,7	9	12
12,2	.	3,4	8	153	0,7	1	70,5	35	0,1	1	13
97,3	.	12,5	6	1622	.	.	209,0	50	.	.	14
97,0	10,2	36,1	45	238	.	.	13,0	9	.	.	15
47,8	.	27,2	10	478	.	.	39,2	4	.	.	16
11,0	.	3,8	1	1100	.	.	74,6	45	1,3	.	17
75,8	.	23,6	8	948	.	.	9,3	1	.	.	18
33,5	7,6	7,8	8	514	.	.	86,5	5	10,3	5	19
4,2	60,1	24,2	18	357	.	.	61,2	82	0,6	3	20
21,7	.	6,9	3	707	.	.	41,3	74	1,6	2	21
248,6	121,2	59,2	53	697	.	.	40,2	16	.	.	22
18,7	10,8	4,9	4	738	.	.	66,0	2	.	.	23
27,8	7,6	7,8	36	98,3	.	.	175,8	100	3,8	1	1
21,1	15,5	17,8	61	60,0	10,0	2	16,0	111	0,2	1	2
14,4	4,8	6,6	35	54,9	.	.	66,7	170	.	.	3
57,6	35,3	15,8	57	163	103,2	3	21,0	87	7,3	6	4
20,0	150,6	25.6	13	1314	38,7	3	195,3	93	1,2	.	5
0,5	.	1,0	3	16,7	.	.	4,2	1	1,0	1	6
11,0	90,8	9,5	241	42,2	0,8	1	15,8	3	45,3	25	7
9,6	2,7	5,8	30	40,0	.	.	78,0	73	0,5	2	8
4,7	.	34,0	6	78,3	.	.	0,2	1	0,3	1	9
11,6	27,5	8,4	132	29,8	34,3	38	80,2	25	12,9	1	10
13,2	19,8	8,7	87	33,7	11,5	2	20,2	120	14,4	49	11
0,3	8,2	2,3	31	27,4	18,0	25	155,3	174	.	.	12
7,6	1,0	5,6	15	54,0	.	.	17,2	86	41,3	14	13
19,3	8,3	8,0	28	98,6	1,9	2	6,4	123	.	.	14

I. Die Grundbesitzverhältnisse in

Gemeinden	Anzahl Grundbesitzer nach		Kulturland		
	dem Besitzthum in jeder Gemeinde	dem Wohnort	Anzahl Grundstücke	im Ganzen Hekt.	Durchsch. Besitz überhaupt Hekt.
Amt Fraubrunnen.					
1. Ballmoos	13	6	63	108,4	8,34
2. Bangerten	28	21	138	142,3	5,09
3. Bätterkinden	223	185	1153	690,4	3,09
4. Büren z. Hof	79	51	758	266,7	3,38
5. Deisswyl	45	15	201	157,3	3,5
6. Diemerswyl	23	15	72	222,6	9,68
7. Etzelkofen	53	42	328	179,8	3,39
8. Fraubrunnen	201	64	746	443,5	2,21
9. Grafenried	88	79	641	282,0	3,21
10. Jegenstorf	122	90	1029	569,7	4,67
11. Iffwyl	58	49	497	307,4	5,30
12. Limpach	84	75	834	333,4	3,97
13. Mattstetten	57	25	345	225,4	3,95
14. Messen-Scheunen	15	8	66	60,1	4,01
15. Moosseedorf	61	54	381	362,6	5,94
16. Mülchi	68	53	492	303,3	4,46
17. Münchenbuchsee	141	116	646	576,1	4,09
18. Münchringen	68	31	433	215,8	3,17
19. Oberscheunen	14	8	49	34,0	2,43
20. Ruppoldsried	86	62	348	179,7	2,09
21. Schalunen	30	14	153	91,8	3,53
22. Urtenen	87	64	509	435,0	5,00
23. Utzenstorf	362	198	1594	1142,3	3,16
24. Wiggiswyl	20	9	99	119,3	5,97
25. Wyler	78	55	487	233,8	3,00
26. Zauggenried	93	51	486	267,8	2,88
27. Zielibach	39	33	183	80,5	2,06
28. Zuzwyl	58	41	331	250,4	4,31
Amt Freibergen.					
1. Bémont	111	92	2359	614,6	5,54
2. Bois, les	189	157	612	1005,6	5,32
3. St. Brais	64	59	596	511,6	7,99
4. Breuleux, les	171	166	1845	558,0	3,26
5. Chaux, la	29	28	761	240,9	8,30
6. Enfers, les	68	51	916	312,6	4,59
7. Epauvillers	48	41	381	309,3	6,44
8. Epiquerez, les	25	23	403	395,5	15,80
9. Goumois	50	46	295	281,0	5,62
10. Montfaucon	88	80	1215	561,8	6,38
11. Montfavergier	35	25	444	179,0	5,11
12. Muriaux	158	130	2711	667,1	4,22
13. Noirmont	257	214	3058	989,4	3,85

Gemeinden des Kantons Bern.

Verpachtetes Kulturland von Privaten						Staatsland		Gemeindeland		Andere Corporationen, Anstalten, Stiftungen etc.		Nr. der Gemeinde
im ganzen	und zwar gesammthaft	und zwar stückweise	Von 100 Aren im Ganzen verpachtet	Anzahl der Pächter	Durchschnittsgrösse der Pacht	Areal	Zahl der Pächter	Areal	Zahl der Pächter oder Nutzniesser	Areal	Zahl der Pächter oder Nutzniesser	
Hekt.	Hekt.	Hekt.	Aren		Aren	Hekt.		Hekt.		Hekt		
45,4	45,4	.	41,7	4	1135	.	.	.	.	.	.	1
67,7	64,8	2,9	47,5	17	398	.	.	9,5	29	0,1	1	2
213,4	88,3	125,7	31,0	196	109	0,7	1	37,9	168	1,2	3	3
119,3	52,4	66,8	44,7	90	132	.	.	5,6	35	0,6	1	4
31,0	30,7	1,2	20,3	9	354	.	.	3,7	9	.	.	5
66,2	66,2	.	29,7	4	1655	.	.	0,3	1	.	.	6
58,0	22,8	35,2	32,3	78	74,4	.	.	8,7	26	.	.	7
145,4	129,0	16,2	32,7	59	246	7,2	7	22,5	81	14,4	34	8
109,4	78,2	31,8	38,2	92	117	3,5	1	23,0	120	0,4	3	9
205,1	21,7	184,4	36,1	214	96,1	3,4	2	25,9	104	0,3	2	10
169,3	169,3	.	53,2	17	96,2	.	.	22,7	66	0,1	1	11
84,3	60,0	23,3	25,3	56	150	2,3	1	15,9	75	.	.	12
61,0	27,0	14,0	18,3	46	89,6	.	.	6,0	15	0,7	3	13
28,1	14,6	13,6	46,9	11	256	.	.	0,8	1	.	.	14
64,4	31,7	12,9	12,3	25	178	2,3	1	7,1	31	0,1	1	15
102,4	42,5	60,2	35,9	68	160	.	.	6,6	32	0,1	1	16
131,0	64,1	66,9	22,7	99	132	23,7	3	24,7	85	.	.	17
60,1	45,0	23,9	32,3	44	159	.	.	10,4	18	0,1	1	18
8,9	8,9	.	23,3	2	400	.	.	9,3	30	.	.	19
27,7	12,0	15,7	15,3	14	199	.	.	16,2	35	.	.	20
25,7	18,1	7,6	28,1	13	198	.	.	1,2	1	0,5	1	21
101,2	88,1	65,3	37,6	71	230	.	.	13,4	35	0,1	1	22
671,4	107,4	263,8	32,5	328	113	7,9	2	40,2	152	4,1	16	23
2,4	2,4	.	2,0	2	120	.	.	0,2	1	.	.	24
66,4	25,7	37,8	27,6	60	107	.	.	6,0	11	0,7	6	25
52,7	47,6	8,0	20,8	30	184	.	.	5,1	28	.	.	26
25,2	12,5	7,9	24,2	24	81,2	.	.	0,8	1	.	.	27
62,4	28,4	13,9	37,0	33	280	.	.	9,4	40	0,1	1	28
15,0	15,0	.	9,0	5	1110	.	.	.	.	.	.	1
301,2	195,8	106,4	29,1	59	495	.	.	8,9	5	0,4	1	2
164,0	136,0	28,0	36,1	16	1154	.	.	.	.	.	.	3
69,6	69,6	.	11,0	11	559	.	.	7,9	3	.	.	4
2,1	2,1	.	0,9	1	210	.	.	77,1	1	.	.	5
91,7	85,0	6,7	26,2	19	431	.	.	1,7	1	5,0	1	6
194,1	138,4	55,1	53,2	24	685	.	.	2,3	13	0,5	1	7
112,3	112,3	.	28,3	6	1868	.	.	.	.	.	.	8
96,5	63,2	33,3	40,6	15	764	.	.	24,2	5	3,8	2	9
110,4	102,1	7,3	28,5	21	762	.	.	0,5	1	0,8	1	10
45,4	45,4	.	25,4	9	506	.	.	0,2	1	.	.	11
98,4	98,4	.	14,9	17	548	.	.	0,5	1	4,1	1	12
152,1	121,0	20,1	14,3	31	455	.	.	5,4	3	0,9	2	13

I. Die Grundbesitzverhältnisse in den

Gemeinden	Anzahl Grundbesitzer nach		Kulturland			
	dem Besitzthum in jeder Gemeinde	dem Wohnort	Anzahl Grundstücke	im Ganzen Hekt.	Durchschnittsgrösse: Besitz überhaupt Hekt.	Durchschnittsgrösse: der Grundstücke Aren
14. Peux-Chapatte	39	18	494	144,5	3,71	29,26
15. Pommerats, les	69	59	1143	420,9	6,1	36,8[illegible]
16. Sainelégier	101	96	1317	548,7	5,43	41,67
17. Soubey	66	59	471	435,6	6,6	92,5[illegible]
Amt Frutigen.						
1. Adelboden	294	287	739	662,4	2,25	89,6[illegible]
2. Aeschi	251	213	422	760,6	3,02	180
3. Frutigen	417	408	868	1667,9	4,0	192
4. Kandergrund	256	212	619	637,0	2,49	103
5. Krattigen	134	110	281	299,0	2,23	106
6. Reichenbach	415	388	734	1100,7	2,65	150
Amt Interlaken.						
1. Aarmühle	265	97	366	240,1	0,91	65,6
2. Beatenberg	245	240	833	332,8	1,36	40,0[illegible]
3. Bönigen	228	219	517	220,2	9,66	42,6
4. Brienz	438	358	1308	839,6	1,92	64,1
5. Brienzwyler	171	159	597	137,7	0,81	23,1
6. Därligen	104	72	274	132,5	1,27	48,4
7. Ebligen	27	15	60	38,1	1,41	63,5
8. Grindelwald	678	655	1924	1407,4	2,08	73,1
9. Gsteigwyler	120	83	395	97,1	0,81	24,6
10. Gündlischwand	96	58	218	157,7	1,64	72,3
11. Habkern	162	156	613	437,4	2,7	71,4
12. Hofstetten	161	81	432	179,3	1,11	41,5
13. Iseltwald	144	132	454	214,0	1,49	47,1
14. Isenfluh	45	44	345	69,1	1,54	20,1
15. Lauterbrunnen	447	441	2010	759,3	1,7	37,8
16. Leissigen	134	96	433	287,2	2,14	66,4
17. Lütschenthal	120	92	281	206,3	1,73	73,4
18. Matten	274	176	760	220,6	0,80	29,0
19. Niederried	63	45	173	79,1	1,26	45,7
20. Oberried	102	76	613	193,2	1,89	31,5
21. Ringgenberg	190	177	651	237,8	1,25	36,4
22. Saxeten	95	38	230	143,5	1,51	62,4
23. Schwanden	89	63	262	108,7	1,22	41,5
24. Unterseen	352	225	885	423,9	1,2	47,9
25. Wilderswyl	318	218	971	249,4	0,78	25,7
Amt Konolfingen.						
1. Aeschlen	48	43	99	254,8	5,31	257
2. Arni	145	133	282	760,1	5,24	270

Gemeinden des Kantons Bern.

Verpachtetes Kulturland von Privaten						Staatsland		Gemeindeland		Andere Corporationen, Anstalten, Stiftungen etc.		Nr. der Gemeinde
im Ganzen	und zwar gesammthaft	stückweise	Von 100 Aren im Ganzen verpachtet	Anzahl der Pächter	Durchschnittsgrösse der Pacht	Areal	Zahl der Pächter	Areal	Zahl der Pächter oder Nutzniesser	Areal	Zahl der Pächter oder Nutzniesser	
Hekt.	Hekt.	Hekt.	Aren		Aren	Hekt.		Hekt.		Hekt.		
39,5	39,1	.	27,3	6	658	.	.	4,7	1	.	.	14
218,7	184,5	34,3	52,0	31	705	.	.	1,3	3	2,7	1	15
101,6	79,5	22,3	18,8	16	636	0,2	1	1,8	1	14,8	2	16
210,6	144,4	66,2	48,3	26	810	.	.	22,6	3	.	.	17
19,8	12,3	6,7	2,9	17	112	0,3	1	8,0	5	0,1	1	1
35,3	35,0	.	4,7	19	189	0,3	1	5,3	38	0,1	1	2
6,1	3,6	2,5	0,4	7	87,1	0,3	1	92,1	165	5,8	54	3
19,7	14,3	5,4	3,1	19	104	4,0	1	1,6	5	27,0	131	4
1,8	1,8	.	0,6	2	90	.	.	16,1	99	.	.	5
54,9	43,2	10,8	4,9	28	193	4,4	1	106,1	305	5,6	5	6
8,8	8,1	0,7	3,7	14	62,9	8,9	10	68,5	174	.	.	1
3,9	3,9	.	1,2	4	97,5	2,7	1	0,3	1	.	.	2
7,9	6,4	1,5	3,6	12	65,8	.	.	76,1	366	.	.	3
104,0	35,4	68,6	12,4	128	81,2	0,6	1	90,4	681	14,3	72	4
9,2	1,7	7,5	6,7	29	31,7	.	.	12,3	255	.	.	5
0,5	0,5	.	0,4	2	25	.	.	.	.	.	.	6
.	.	.	.	.	.	.	.	6,1	12	.	.	7
3,0	2,3	0,7	0,2	7	42,9	3,5	3	8,7	10	3,0	3	8
1,9	1,9	.	2,0	2	95,0	0,8	1	13,5	104	.	.	9
3,4	2,5	0,9	2,2	10	34,0	0,5	1	15,2	26	.	.	10
18,0	16,2	1,8	4,4	16	113	1,8	2	1,2	2	.	.	11
9,1	5,1	4,0	5,1	20	45,5	.	.	30,4	69	0,3	1	12
5,2	2,6	2,6	2,4	14	37,1	.	.	11,0	135	.	.	13
0,7	0,7	.	1,0	2	35,0	.	.	4,5	13	.	.	14
.	.	.	.	.	.	0,6	1	0,9	32	.	.	15
10,5	10,1	0,4	3,7	8	133	1,6	1	47,0	80	.	.	16
1,1	0,7	0,3	0,6	4	30	.	.	5,3	1	.	.	17
6,4	2,9	3,5	2,9	20	32	.	.	77,2	130	.	.	18
2,2	0,6	1,6	2,8	7	33,1	.	.	11,1	53	.	.	19
23,1	3,1	20,0	12,0	35	66,0	.	.	3,6	130	.	.	20
5,6	2,6	2,5	2,2	14	36,4	4,5	4	40,3	226	.	.	21
4,1	3,5	0,6	3,1	6	73,3	.	.	0,7	36	.	.	22
0,4	0,4	.	0,4	2	20	.	.	15,0	58	.	.	23
30,4	19,2	11,2	7,3	76	40,5	1,0	2	80,8	408	.	.	24
11,7	9,4	2,3	4,8	24	49,6	1,2	1	31,8	292	.	.	25
18,8	18,8	.	7,4	3	627	.	.	8,1	21	15,1	2	1
65,3	61,7	3,6	8,6	14	468	.	.	0,7	5	.	.	2

I. Die Grundbesitzverhältnisse in den

Gemeinden	Anzahl Grundbesitzer nach		Kulturland			
	dem Besitzthum in jeder Gemeinde	dem Wohnort	Anzahl Grundstücke	im Ganzen Hekt.	Durchschnitts-Besitz überhaupt Hekt.	Grösse der Grundstücke Aren
3. Birrmoos, Ausser-	64	60	227	337,0	5,27	148
4. » Inner	101	69	243	276,2	2,73	114
5. Biglen	93	89	205	327,5	3,52	160
6. Bleiken	48	46	79	199,7	4,16	253
7. Bowyl	178	158	482	822,2	4,62	171
8. Brenzikofen	38	34	92	134,0	3,53	146
9. Diessbach	116	109	261	470,6	4,06	180
10. Freimettigen	20	18	85	203,9	10,15	239
11. Gysenstein	140	136	766	806,6	5,76	105
12. Häutligen	29	26	206	218,4	7,53	106
13. Herbligen	37	31	108	161,9	4,38	150
14. Höchstetten	74	70	184	272,3	3,68	148
15. Kiesen	62	42	262	277,1	4,47	106
16. Landiswyl	112	107	209	714,9	6,38	342
17. Mirchel	71	51	210	200,1	2,82	95,3
18. Münsingen	120	110	784	640,4	5,34	81,7
19. Niederhünigen	76	55	392	301,9	3,96	76,9
20. Oberthal	113	101	224	732,3	6,48	327
21. Oppligen	65	44	159	232,1	3,57	146
22. Otterbach	42	39	57	249,6	5,95	438
23. Rubigen	130	118	972	1068,8	8,22	110
24. Schlosswyl	84	79	226	505,5	6,02	224
25. Stalden	34	24	122	203,1	5,97	166
26. Tägertschi	34	31	114	230,9	6,79	203
27. Walkringen	242	217	407	1068,2	4,41	262
28. Wichtrach, Nieder-	77	65	380	410,7	5,33	108
29. » Ober-	56	46	175	396,6	7,08	227
30. Worb	283	254	992	1588,1	5,61	160
31. Zäziwyl	126	107	223	391,4	3,11	176
Amt Laufen.						
1. Blauen	61	60	2058	271,4	4,43	13,2
2. Brislach	342	168	2973	621,4	1,82	20,9
3. Burg	47	45	110	65,7	1,4	59,7
4. Dittingen	137	99	2139	251,2	1,83	11,7
5. Duggingen	185	130	1720	285,6	1,54	16,6
6. Grellingen	97	89	770	129,8	1,32	16,8
7. Laufen	342	263	3470	515,7	1,51	14,9
8. Liesberg	132	129	2346	472,0	3,58	20,1
9. Nenzlingen	68	63	1892	148,7	2,19	7,9
10. Röschenz	105	104	1351	323,6	3,08	23,9
11. Wahlen	97	68	1250	323,2	3,33	25,9
12. Zwingen	199	79	1272	288,1	1,45	22,7

Gemeinden des Kantons Bern.

Verpachtetes Kulturland von Privaten						Staatsland		Gemeindeland		Andere Corporationen, Anstalten, Stiftungen etc.		Nr. der Gemeinde
im Ganzen	und zwar gesammthaft	und zwar stückweise	Von 100 Aren im Ganzen verpachtet	Anzahl der Pächter	Durchschnittsgrösse der Pacht	Areal	Zahl der Pächter	Areal	Zahl der Pächter oder Nutzniesser	Areal	Zahl der Pächter oder Nutzniesser	
Hekt.	Hekt.	Hekt.	Aren		Aren	Hekt.		Hekt.		Hekt.		
1,3	1,2	.	0,4	2	65	1,0	1	29,2	32	0,1	1	3
7,8	7,8	.	2,6	1	730	.	.	36,9	53	0,1	1	4
32,5	8,3	31,1	12,0	14	281	0,8	2	0,2	2	0,1	2	5
18,4	18,4	.	9,2	5	368	.	.	0,1	1	.	.	6
110,6	101,5	8,5	13,4	22	500	.	.	1,7	5	3,9	17	7
7,3	7,3	.	5,4	2	365	.	.	4,0	18	0,1	1	8
116,1	83,6	32,5	24,7	33	352	0,7	1	17,2	32	0,3	2	9
44,8	18,8	26,0	22,1	5	896	.	.	8,7	35	0,5	1	10
116,1	115,9	0,2	14,4	15	774	.	.	0,3	2	0,3	4	11
56,9	42,7	13,9	25,0	9	929	.	.	0,3	3	.	.	12
35,3	35,6	0,2	22,1	7	511	.	.	6,9	16	0,3	3	13
42,7	42,3	.	15,7	11	388	5,0	2	0,9	3	0,3	2	14
74,1	51,2	23,1	26,8	12	619	.	.	7,2	25	2,1	8	15
34,3	34,3	.	4,6	6	572	.	.	1,9	2	.	.	16
4,5	4,3	0,2	2,2	8	56,3	.	.	0,8	7	0,2	2	17
146,3	115,4	30,9	22,8	100	146	82,9	2	4,4	28	27,6	5	18
28,2	28,2	.	9,4	4	705	.	.	8,3	24	0,1	1	19
23,8	23,8	.	3,3	6	397	.	.	0,1	1	.	.	20
69,8	54,1	15,7	30,1	11	635	.	.	11,0	28	0,1	2	21
39,1	39,1	.	15,7	6	652	.	.	1,8	1	.	.	22
252,7	149,6	103,2	23,6	21	120	0,5	2	11,9	18	0,9	6	23
45,0	45,0	.	8,0	9	500	30,6	5	1,5	7	.	.	24
61,4	18,4	43,2	30,2	11	557	.	.	1,6	6	.	.	25
96,3	62,8	33,5	41,7	9	1070	0,2	2	1,4	3	0,2	2	26
74,4	69,4	5,0	6,9	20	371	2,7	1	2,3	5	0,2	1	27
87,0	72,0	8,2	21,2	31	281	.	.	14,4	21	.	.	28
110,3	109,3	1,0	27,8	14	788	0,2	1	0,8	1	0,2	2	29
427,8	362,1	65,8	26,9	74	578	0,4	1	18,6	187	0,8	6	30
38,9	38,4	0,5	9,9	12	322	0,3	1	2,3	10	0,5	5	31
36,2	30,8	5,5	13,4	26	140	.	.	4,0	1	.	.	1
98,6	31,2	67,3	15,9	10	986	.	.	28,2	77	1,1	2	2
5,0	3,6	1,4	7,6	6	300	.	.	0,5	3	.	.	3
10,4	10,4	.	4,1	13	80	.	.	59,1	72	.	.	4
49,6	8,4	41,5	17,6	22	227	.	.	38,4	61	2,1	3	5
8,9	8,7	0,2	6,9	8	112	.	.	11,0	98	5,6	5	6
47,8	18,5	29,6	9,2	107	44,4	.	.	36,6	221	2,9	9	7
90,8	32,2	58,4	19,2	51	178	.	.	80,1	142	1,0	2	8
15,2	15,2	.	10,2	7	217	.	.	1,5	4	.	.	9
21,1	8,6	12,5	6,5	44	48,0	.	.	52,5	107	.	.	10
47,8	38,4	9,4	14,8	21	228	.	.	85,0	23	.	.	11
14,8	12,6	2,2	5,1	11	133	.	.	54,3	58	0,8	3	12

I. Die Grundbesitzverhältnisse in den

Gemeinden	Anzahl Grundbesitzer nach		Kulturland			
	dem Besitzthum in jeder Gemeinde	dem Wohnort	Anzahl Grundstücke	im Ganzen Hekt.	Durchschnitts-Besitz überhaupt Hekt.	Durchschnitts-Grösse der Grundstücke Aren
Amt Laupen.						
1. Clavaleyres	25	23	79	82,6	3,31	105
2. Dicki	78	64	439	248.4	3,18	56,5
3. Ferrenbalm	195	141	935	680,2	3,49	72,7
4. Frauenkappelen	61	49	185	523,8	8,59	283
5. Golaten	72	57	426	185,3	2,57	43,5
6. Gurbrü	178	155	719	162.5	0,91	22,6
7. Laupen	81	76	214	197,1	2,43	92,1
8. Mühleberg	219	204	971	1617,8	7,39	167
9. Münchenwyler	90	88	345	186.1	2,07	53,9
10. Neuenegg	202	188	590	1254,8	6,21	21,3
11. Wyleroltigen	88	67	812	235,4	2,68	29,0
Amt Münster.						
1. Belprahon	29	20	768	127,5	4,4	16,6
2. Bévilard	61	52	737	245,4	4,02	33,3
3. Champoz	60	47	931	297,5	4,96	32,0
4. Châtelat	34	26	366	156,8	4,61	42,8
5. Châtillon	42	32	559	180,5	4,29	32,3
6. Corban	202	84	1309	533,6	2,64	40,7
7. Corcelles	66	47	780	163,5	2,48	21,0
8. Courchapoix	104	71	1437	301,8	2,9	21,0
9. Courrendlin	217	140	857	599,8	2,75	70,0
10. Court	80	69	1464	504,6	6,31	34,5
11. Crémines	94	64	1449	269,3	2,86	18,6
12. Elay (Seehof)	18	11	25	168,5	9,36	674
13. Eschert	60	42	655	187,1	3,12	28,6
14. Genevez	130	113	1782	600,4	4,62	33,7
15. Grandval	93	68	1130	226,5	2,44	20,0
16. Joux, la	203	180	2330	641,0	3,16	27,5
17. Loveresse	75	46	400	146,6	1,95	36,7
18. Malleray	149	113	1667	444,0	2,98	26,6
19. Mervelier	99	89	1246	323,1	3,26	25,9
20. Monible	43	21	254	147,8	3,44	58,2
21. Moutier*)	256	ca. 208	1152	648,9	2,53	56,4
22. Perrefitte	81	57	766	240,3	2,97	31,4
23. Pontenet	26	22	382	81,0	3,12	21,4
24. Reconvillier	205	116	1014	364,0	1,78	35,9
25. Roche	42	35	384	155.8	3,70	40,5
26. Rossemaison	34	30	412	161,8	4,76	39,3
27. Saicourt	114	90	1458	514,9	4,52	35,3
28. Saules	90	53	713	235,5	2,62	33,0
29. Schelten	15	9	19	121,4	8,09	639
30. Sornetan	44	33	228	228,3	5,1	100

Gemeinden des Kantons Bern.

Verpachtetes Kulturland von Privaten						Staatsland		Gemeindeland		Andere Corporationen, Anstalten, Stiftungen etc.		Nr. der Gemeinde
im Ganzen	und zwar gesammthaft	stückweise	Von 100 Aren im Ganzen verpachtet	Anzahl der Pächter	Durchschnittsgrösse der Pacht	Areal	Zahl der Pächter	Areal	Zahl der Pächter oder Nutzniesser	Areal	Zahl der Pächter oder Nutzniesser	
Hekt.	Hekt.	Hekt.	Aren		Aren	Hekt.		Hekt.		Hekt.		
0,1	0,1	.	0,1	1	10	.	.	17,1	3	.	.	1
36,8	14,8	22,0	14,8	42	87,6	.	.	9,1	22	0,1	1	2
279,8	185,6	94,2	41,1	90	311	6,1	1	0,6	2	2,2	11	3
77,5	77,5	.	14,8	8	969	0,7	3	1,7	6	0,1	1	4
40,1	35,1	5,0	21,8	23	174	.	.	0,6	1	.	.	5
12,8	3,0	9,8	7,9	40	32,9	.		0,7	2	0,1	1	6
10,3	8,8	1,5	5,2	20	51,5	1,5	3	92,6	168	0,2	1	7
196,1	129,8	66,3	12,1	37	530	0,7	1	8,0	13	0,6	5	8
89,6	5,8	83,8	48,2	35	256	.	.	9,4	56	1,1	2	9
91,2	90,2	1,0	7,3	23	397	0,6	1	36,7	7	53,2	4	10
87,7	78,6	9,1	37,3	35	251	.	.	3,5	38	1,7	13	11
64,0	64,1	.	50,2	16	400	.	.	8,9	25	.	.	1
89,9	70,1	19,8	36,6	10	899	.	.	2,6	2	.	.	2
22,8	21,3	1,5	7,7	12	190	.	.	49,9	10	0,1	1	3
66,1	51,8	14,3	42,1	18	367	.	.	2,7	3	.	.	4
13,9	13,9	.	7,7	3	463	.	.	10,2	15	.	.	5
70,9	56,4	14,4	13,3	8	885	.	.	123,4	65	22,0	5	6
41,3	41,3	.	25,3	16	258	.	.	24,8	3	.	.	7
59,7	59,7	.	19,8	12	497	.	.	21,5	66	6,6	3	8
133,2	100,4	32,8	22,2	47	283	.	.	62,4	138	0,8	3	9
174,3	103,0	71,3	34,5	38	459	.	.	9,1	9	5,5	10	10
59,4	11,7	47,7	22,1	29	205	0,9	1	21,6	53	.	.	11
81,6	73,1	8,5	48,4	10	816	.	.	39,4	6	.	.	12
17,9	17,9	.	9,6	16	112	.	.	26,0	3	.	.	13
170,4	85,3	85,1	28,4	43	396	.	.	2,0	4	0,1	1	14
34,8	32,4	2,2	15,3	22	157	3,2	1	18,5	11	.	.	15
186,2	166,3	20,0	29,3	36	518	.	.	8,0	8	0,5	1	16
28,2	27,9	0,4	19,3	15	189	.	.	21,3	43	1,9	2	17
101,6	86,1	15,5	22,9	45	226	.	.	25,3	3	1,2	4	18
24,8	19,8	4,7	7,6	20	123	.	.	66,1	124	16,7	9	19
66,8	66,8	.	45,2	21	318	.	.	15,3	9	.	.	20
211,1	117,6	93,5	32,5	83	254	.	.	39,2	16	3,14	21	21
81,1	47,7	33,4	33,7	13	624	.	.	28,3	3	.	.	22
16,8	16,8	.	20,5	9	187	.	.	0,1	1	0,6	2	23
58,4	58,4	.	16,1	16	365	.	.	61,7	49	3,6	.	24
30,1	19,2	10,8	19,6	17	179	.	.	20,6	6	.	.	25
18,8	18,8	.	11,6	5	376	.	.	41,6	33	.	.	26
217,0	109,3	107,7	42,1	19	1142	.	.	36,9	144	.	.	27
63,1	55,4	7,7	26,8	19	332	.	.	39,5	15	.		28
68,2	34,2	34,0	56,2	13	525	.	.	32,6	3	4,8		29
69,6	69,6	.	30,1	11	627	0,1	1	10,3	5	.		30

I. Die Grundbesitzverhältnisse in den

Gemeinden	Anzahl Grundbesitzer nach dem Besitzthum in jeder Gemeinde	Anzahl Grundbesitzer nach dem Wohnort	Kulturland: Anzahl Grundstücke	Kulturland: im Ganzen Hekt.	Kulturland: Durchschnitts-Besitz überhaupt Hekt.	Kulturland: Durchschnitts-Grösse der Grundstücke Aren
31. Sorvilier	138	102	1273	237,1	1,72	18,6
32. Souboz	42	32	553	304,8	7,26	55,1
33. Tavannes	162	143	1166	549,7	3,39	47,1
34. Vellerat	24	18	213	68,9	2,87	32,3
Amt Neuveville.						
1. Diesse	143	78	982	275,1	1,92	28,0
2. Lamboing	194	115	1082	417,6	2,15	38,7
3. Neuveville	323	231	1462	216,5	0,67	14,8
4. Nods	388	261	2521	1115,3	2,87	44,2
5. Prêles	239	105	1398	440,8	1,84	31,5
Amt Nidau.						
1. Aegerten	148	79	469	142,2	0,96	30,3
2. Bellmund	125	78	502	245,6	1,96	48,[illegible]
3. Brügg	200	133	1078	391,0	1,96	36,2
4. Bühl	188	61	693	234,5	1,25	33,8
5. Epsach	106	66	752	288,8	2,73	38,4
6. Hagneck	21	11	111	96,5	4,6	86,[illegible]
7. Hermrigen	89	58	434	229,8	2,58	53,0
8. Jens	179	112	1218	362,2	2,02	29,7
9. Ipsach	124	52	362	167,6	1,35	46,3
10. Ligerz	283	127	848	79,9	0,28	94,2
11. Madretsch	232	126	494	192,2	0,83	38,9
12. Merzligen	86	44	479	191,4	2,23	40,0
13. Mett	202	91	638	291,5	1,44	45,7
14. Mörigen	88	39	321	165,9	1,89	51,7
15. Nidau	128	83	230	112,6	0,88	49,0
16. Orpund	160	90	658	214,8	1,34	32,6
17. Port	109	49	289	171,1	1,57	59,2
18. Safnern	163	118	1663	315,3	1,93	19,0
19. Scheuren	49	32	165	139,6	2,85	84,[illegible]
20. Schwadernau	173	76	802	280,7	1,62	35,0
21. Studen	145	58	474	169,6	1,47	35,8
22. Sutz-Lattrigen	[illegible]	62	412	240,6	2,38	58,4
23. Täuffelen	114	114	656	299,5	2,56	45,7
24. Tüschen	71	60	364	40,8	0,57	11,2
25. Twann	158	120	931	372,1	2,69	40,0
26. Walperswyl	229	122	1154	608,0	2,66	52,7
27. Worben	80	66	440	200,9	2,50	45,5

Gemeinden des Kantons Bern.

Verpachtetes Kulturland von Privaten						Staatsland		Gemeindeland		Andere Corporationen, Anstalten, Stiftungen etc.		Nr. der Gemeinde
im Ganzen	und zwar gesammthaft	stückweise	Von 100 Aren im Ganzen verpachtet	Anzahl der Pächter	Durchschnittsgrösse der Pacht	Areal	Zahl der Pächter	Areal	Zahl der Pächter oder Nutzniesser	Areal	Zahl der Pächter oder Nutzniesser	
Hekt.	Hekt.	Hekt.	Aren		Aren	Hekt.		Hekt.		Hekt.		
50,7	47,8	2,9	21,4	38	133	.	.	13,8	7	1,2	4	31
131,4	63,3	68,1	43,1	21	626	.	.	68,2	10	1,0	1	32
159,6	153,8	5,9	29,1	43	372	5,1	1	51,4	48	3,0	4	33
4,0	4,0	.	5,8	1	400	.	.	19,7	3	.	.	34
1,0	1,0	.	0,4	4	25,0	3,9	1	9,3	4	.	.	1
35,3	28,2	7,1	8,5	10	353	.	.	15,2	20	.	.	2
24,8	20,5	4,3	11,5	14	177	0,1	1	36,8	37	3,8	1	3
153,4	153,4	.	13,8	45	341	3,1	1	93,2	29	0,4	2	4
139,8	125,3	14,5	31,7	41	341	.	.	11,3	125	.	.	5
12,2	12,2	.	8,6	9	136	5,8	1	9,3	37	0,4	3	1
10,7	0,8	9,9	4,4	21	51,0	.	.	18,2	42	0,6	1	2
65,3	9,2	56,1	16,8	29	226	.	.	23,9	200	.	.	3
3,1	2,3	0,6	1,3	6	51,7	.	.	27,6	62	0,1	1	4
52,1	34,7	17,4	18,0	46	113	.	.	66,6	100	0,5	1	5
25,8	.	25,8	25,9	50	50,0	.	.	11,1	.	5,0	.	6
28,0	26,7	1,3	12,2	12	233	.	.	30,8	58	.	.	7
[illegible]	15,4	20,5	9,9	52	69,0	.	.	50,8	157	10,1	1	8
9,0	0,7	8,3	5,4	12	75,0	.	.	24,3	23	.	.	9
1,8	1,1	0,7	2,3	6	80,0	0,2	1	4,2	3	2,2	2	10
72,3	30,5	42,1	37,1	80	[illegible]	.	.	10,7	54	0,4	5	11
13,7	7,7	6,0	7,3	5	274	.	.	44,5	41	.	.	12
[illegible]	[illegible]	75,[illegible]	[illegible]	[illegible]	[illegible]	1,5	3	16,3	58	8,0	7	13
[illegible]	[illegible]	.	7,0	11	[illegible]	.	.	11,6	30	0,1	1	14
[illegible]	[illegible]	[illegible]	[illegible]	[illegible]	122	[illegible]	6	44,4	103	0,5	3	15
[illegible]	[illegible]	[illegible]	[illegible]	[illegible]	[illegible]	[illegible]	1	28,4	102	15,6	2	16
[illegible]	[illegible]	[illegible]	[illegible]	[illegible]	[illegible]	[illegible]	[illegible]	29,0	65	.	.	17
[illegible]	[illegible]	[illegible]	[illegible]	[illegible]	[illegible]	[illegible]	[illegible]	31,7	87	0,1	1	18
[illegible]	[illegible]	[illegible]	[illegible]	[illegible]	[illegible]	[illegible]	[illegible]	[illegible]	50	.	.	19
[illegible]	[illegible]	[illegible]	[illegible]	[illegible]	[illegible]	[illegible]	[illegible]	[illegible]	46	0,1	1	20
[illegible]	[illegible]	[illegible]	[illegible]	[illegible]	[illegible]	[illegible]	[illegible]	[illegible]	[illegible]	0,7	3	21
[illegible]	[illegible]	[illegible]	[illegible]	[illegible]	[illegible]	[illegible]	[illegible]	[illegible]	[illegible]	.	.	22
[illegible]	[illegible]	[illegible]	[illegible]	[illegible]	[illegible]	[illegible]	[illegible]	[illegible]	[illegible]	.	.	23
[illegible]	[illegible]	[illegible]	[illegible]	[illegible]	[illegible]	[illegible]	[illegible]	[illegible]	[illegible]	1,1	10	24
[illegible]	[illegible]	[illegible]	[illegible]	[illegible]	[illegible]	[illegible]	[illegible]	[illegible]	[illegible]	[illegible]	5	25
[illegible]	[illegible]	[illegible]	[illegible]	[illegible]	[illegible]	[illegible]	[illegible]	[illegible]	[illegible]	2,8	7	26
[illegible]	[illegible]	[illegible]	[illegible]	[illegible]	[illegible]	[illegible]	[illegible]	[illegible]	[illegible]	[illegible]	.	27

I. Die Grundbesitzverhältnisse in den

Gemeinden	Anzahl Grundbesitzer nach		Kulturland			
	dem Besitzthum in jeder Gemeinde	dem Wohnort	Anzahl Grundstücke	im Ganzen Hekt.	Durchschnittsbesitz überhaupt Hekt.	Grösse der Grundstücke Aren
Amt Oberhasle.						
1. Gadmen	173	163	842	494,7	2,68	58,8
2. Guttannen	97	95	525	201,9	2,08	38,5
3. Hasleberg	251	246	921	696,8	2,78	75,6
4. Innertkirchen	263	254	778	473,0	1,8	60,8
5. Meiringen	361	346	816	698,7	1,94	85,6
6. Schattenhalb	133	121	382	346,1	2,6	90,6
Amt Porrentruy.						
1. Alle	219	213	3095	732,8	3,35	23,7
2. Asuel	88	76	673	395,2	4,49	58,7
3. Beurnevésin	141	99	1516	301,9	2,14	19,9
4. Boncourt	204	189	2196	556,6	2,73	25,4
5. Bonfol	431	243	3980	741,0	1,72	18,6
6. Bressaucourt	146	124	1448	419,9	2,88	29,0
7. Buix	157	130	2172	422,3	2,69	19,4
8. Bure	205	179	3259	1090,6	5,32	33,5
9. Charmoille	138	110	938	377,1	2,73	40,1
10. Chevenez	342	205	4236	1399,5	4,09	33,0
11. Cœuve	166	156	3647	717,3	4,32	19,7
12. Cornol	230	175	1742	670,9	2,92	38,5
13. Courchavon	239	129	1068	269,5	1,13	25,2
14. Courgenay	296	258	3326	1087,6	3,67	32,7
15. Courtedoux	181	127	1892	490,7	2,71	25,9
16. Courtemaiche	124	112	1476	409,4	3,3	27,7
17. Damphreux	91	69	1685	407,5	4,48	24,1
18. Damvant	126	96	799	328,6	2,61	41,1
19. Fahy	110	108	1986	594,6	5,41	29,9
20. Fontenais	161	130	1122	613,4	3,81	54,6
21. Frégiécourt	117	61	779	231,8	1,98	29,8
22. Grandfontaine	107	95	2264	745,0	6,97	32,9
23. Lugnez	53	51	1547	312,6	5,9	20,1
24. Miécourt	301	141	2150	493,6	1,64	22,9
25. Montenol	21	15	127	140,2	6,68	110,4
26. Montignez	161	85	1922	376,2	2,34	19,5
27. Montmelon	37	33	276	375,2	10,14	135,9
28. Ocourt	41	31	514	327,1	7,98	63,6
29. Pleujouse	37	32	207	71,1	1,92	34,3
30. Porrentruy	447	344	1716	815,7	1,82	47,5
31. Reclère	145	88	1445	445,1	3,07	30,8
32. Roche d'or	66	30	295	177,9	2,69	60,3
33. Rocourt	121	96	1173	304,6	2,52	25,9
34. Seleute	29	23	203	242,3	8,35	119
35. St. Ursanne	55	54	169	275,8	5,01	163
36. Vendelincourt	564	240	2873	610,1	1,08	21,2

...iden des Kantons Bern.

...bietes Kulturland von Privaten					Staatsland		Gemeindeland		Andere Corporationen, Anstalten, Stiftungen etc.		Nr. der Gemeinde
...nd zwar											
...e-mmt-...aft	stückweise	Von 100 Aren im Ganzen verpachtet	Anzahl der Pächter	Durchschnittsgrösse der Pacht	Areal	Zahl der Pächter	Areal	Zahl der Pächter oder Nutzniesser	Areal	Zahl der Pächter oder Nutzniesser	
...kt.	Hekt.	Aren		Aren	Hekt.		Hekt.		Hekt.		
6,9	.	1,4	5	138	2,6	2	32,5	29	2,9	1	1
10,6	7,2	8,8	42	42,4	0,4	1	8,2	52	.	.	2
7,4	5,1	1,8	23	54,3	.	.	150,0	35	.	.	3
14,2	3,8	3,2	19	94,7	2,6	1	4,6	14	1,1	18	4
10,5	8,5	2,7	30	63,3	7,2	2	175,4	499	10,7	1	5
9,6	14,5	7,0	16	151	.		29,0	125	.	.	6
95,1	1,3	13,2	28	344	.	.	4,2	1	.	.	1
24,3	0,4	31,6	22	568	.	.	108,9	74	0,1	1	2
38,2	.	12,7	12	318	.	.	13,7	2	7,8	3	3
80,6	5,4	15,5	11	782	0,1	3	48,3	36	0,2	1	4
94,1	.	12,7	39	241	.	.	0,3	1	0,2	2	5
67,5	9,9	18,5	42	185	.	.	28,0	26	.	.	6
22,6	27,5	11,9	36	139	.	.	62,4	131	0,1	1	7
41,8	31,1	6,7	13	561	.	.	21,0	47	.	.	8
60,8	.	16,1	18	338	.	.	43,4	103	.	.	9
33,2	35,1	4,9	72	94,9	.	.	229,2	148	0,4	1	10
3,2	2,3	0,8	13	42,3	.	.	22,5	181	.	.	11
72,4	17,4	13,4	45	200	.	.	139,2	191	2,3	3	12
33,8	.	12,3	11	302	.	.	7,2	10	.	.	13
46,4	9,5	5,1	24	233	.	.	170,3	136	2,6	1	14
60,5	56,0	23,7	104	112	.	.	28,2	138	0,1	1	15
3,4	4,5	1,9	13	60,8	.	.	111,7	117	0,9	1	16
58,7	.	14,4	16	367	.	.	11,3	3	.	.	17
15,4	13,5	8,8	50	59,8	0,1	3	99,8	61	13,6	8	18
21,7	.	3,6	1	2120	.	.	178,6	115	6,6	1	19
37,7	43,2	13,2	11	735	.	.	139,4	124	2,7	1	20
26,3	.	11,3	6	438	.	.	76,7	61	.	.	21
2,6	9,2	1,6	3	393	.	.	77,6	92	.	.	22
4,9	.	1,6	3	163	.	.	3,4	1	.	.	23
121,1	18,2	28,2	34	410	0,1	1	16,9	9	17,9	3	24
12,7	.	9,1	3	423	.	.	23,1	19	.	.	25
15,3	.	4,1	7	219	.	.	35,2	74	.	.	26
158,7	.	42,3	10	1587	.	.	.	.	.	.	27
110,6	.	33,8	5	2212	.	.	0,5	4	.	.	28
2,4	.	3,4	1	240	.	.	31,7	166	.	.	29
263,6	94,6	43,8	150	238	1,9	2	6,1	10	59,4	37	30
36,1	2,1	8,6	30	127	.	.	42,5	36	0,6	1	31
31,0	54,3	47,0	13	656	.	.	3,6	16	0,1	1	32
5,8	12,5	6,0	24	76,3	.	.	47,	62	.	.	33
58,7	.	24,2	8	734	.	.	17,5	19	.	.	34
18,8	.	6,8	4	458	.	.	121,5	68	.	.	35
20,1	21,4	6,8	21	198	.	.	7,0	23	0,6	2	36

I. Die Grundbesitzverhältnisse in den

Gemeinden	Anzahl Grundbesitzer nach		Kulturland			
	dem Besitzthum in jeder Gemeinde	dem Wohnort	Anzahl Grundstücke	im Ganzen Hekt.	Durchschnittsbesitz überhaupt Hekt.	Durchschnittsgrösse der Grundstücke Aren
Amt Saanen.						
1. Gsteig	126	122	322	718,7	5,7	223
2. Lauenen	136	132	524	598,9	4,4	114
3. Saanen	483	471	790	1909,0	3,95	242
Amt Schwarzenburg.						
1. Albligen	73	71	140	266,5	3,65	190
2. Guggisberg	394	372	656	1706,1	4,31	260
3. Rüschegg	293	265	443	778,4	2,66	176
4. Wahlern	604	591	1441	2695,7	4,46	187
Amt Seftigen.						
1. Belp	335	282	787	1264,7	3,78	161
2. Belpberg	49	45	184	415,5	8,48	226
3. Burgistein	166	151	792	588,3	3,54	74,3
4. Englisberg	35	21	127	277,2	7,91	218
5. Gelterfingen	74	40	244	264,8	3,58	108
6. Gerzensee	95	79	283	593,3	6,25	209
7. Gurzelen	130	86	406	400,7	3,08	98,7
8. Jaberg	37	24	68	124,0	3,35	182
9. Kaufdorf	58	49	229	161,1	2,78	70,4
10. Kehrsatz	40	33	71	345,8	8,64	487
11. Kienersrütti	10	8	18	69,6	6,96	387
12. Kirchdorf	143	77	411	486,9	3,41	118
13. Kirchenthurnen	47	43	135	105,3	2,24	78,0
14. Lohnstorf	68	35	179	168,2	2,47	94,0
15. Mühledorf	71	40	233	206,9	2,91	88,8
16. Mühlethurnen	146	28	599	262,9	1,79	43,9
17. Niedermuhlern	75	67	213	601,2	8,02	282
18. Noflen	49	37	141	168,9	3,43	120
19. Riggisberg	210	192	890	679,3	3,24	76,3
20. Rüeggisberg	345	323	943	1924,6	5,58	204
21. Rümligen	66	45	182	384,6	5,83	211
22. Rüthi	160	82	254	577,1	3,61	227
23. Seftigen	130	104	524	298,3	2,29	56,9
24. Toffen	121	91	448	385,3	3,19	86,0
25. Uttigen	53	48	207	163,5	3,08	79,0
26. Wattenwyl	300	290	1667	619,9	2,07	37,2
27. Zimmerwald	86	68	251	812,8	9,45	324
Amt Signau.						
1. Eggiwyl	338	325	415	1397,0	4,13	337
2. Langnau	610	592	796	2237,5	3,67	281
3. Lauperswyl	307	292	425	1331,8	4,34	313
4. Röthenbach	183	171	232	959,2	5,24	413

n des Kantons Bern.

des Kulturland von Privaten				Staatsland		Gemeindeland		Andere Corporationen, Anstalten, Stiftungen etc.		Nr. der Gemeinde
zwar stückweise Hekt.	Von 100 Aren im Ganzen verpachtet Aren	Anzahl der Pächter	Durchschnittsgrösse der Pacht Aren	Areal Hekt.	Zahl der Pächter	Areal Hekt.	Zahl der Pächter oder Nutzniesser	Areal Hekt.	Zahl der Pächter oder Nutzniesser	
10,6	2,1	7	217	1,3	1	11,6	9	.	.	1
21,2	7,0	28	150	2,3	1	.	.	.	.	2
71,1	8,1	61	252	3,4	1	50,8	16	.	.	3
12,6	8,0	6	355	0,9	3	34,1	89	0,4	1	1
97,2	13,1	61	366	8,3	2	131,2	426	0,2	1	2
6,9	7,3	31	184	12,6	5	53,2	454	3,3	2	3
27,9	9,3	58	434	6,1	2	57,7	172	2,8	3	4
74,9	31,0	109	360	5,0	3	0,3	1	29,9	2	1
.	7,0	3	1093	.	.	0,2	1	.	.	2
37,8	18,4	31	349	.	.	.	.	45,0	1	3
.	2,0	1	560	.	.	0,2	3	33,5	2	4
1,5	3,3	10	87	0,9	2	0,3	2	.	.	5
59,8	25,5	12	1275	1,6	1	4,1	14	.	.	6
.	9,8	7	562	0,5	1	15,2	25	.	.	7
.	15,9	5	394	.	.	0,7	2	.		8
12,9	12,7	8	256	.	.	7,3	6	9,5	6	9
.	27,8	9	1068	.	.	3,2	20	44,2	3	10
.	1,0	1	70	.	.	.	.	.	.	11
51,9	21,3	18	574	0,9	1	2,6	4	2,5	102	12
0,6	1,4	5	30	0,8	2	1,5	4	0,5	1	13
.	26,2	6	737	2,6	1	0,1	1	0,1	1	14
2,1	19,2	14	284	.	.	1,7	7	0,2	1	15
4,7	12,7	34	98,2	.	.	1,3	7	.	.	16
0,2	8,4	10	505	.	.	.	.	.	.	17
.	13,4	5	454	.	.	1,8	4	.	.	18
16,3	13,3	33	275	.	.	0,2	2	42,8	.	19
12,7	9,9	30	637	0,7	1	0,7	5	.	.	20
.	21,3	6	1368	.	.	1,6	4	.	.	21
43,2	12,8	14	5.29	.	.	1,1	3	16,1	2	22
.	7,9	2	1170	.	.	0,1	1	.	.	23
45,3	29,3	19	594	.	.	2,7	8	0,4	2	24
0,2	3,7	9	67,6	.	.	1,1	4	.	.	25
10,4	6,6	22	187	1,4	1	0,1	1	.	.	26
27,2	24,4	17	1166	0,4	1	0,1	1	0,8	1	27
51,4	16,3	44	518	0,4	2	1,6	7	6,5	2	1
40,0	14,5	103	315	0,6	3	65,2	12	4,9	17	2
0,4	4,0	31	208	0,7	1	0,5	2	.	.	3
18,1	8,0	16	533	0,3	1	1,2	2	0,1	1	4

I. Die Grundbesitzverhältnisse in den

Gemeinden	Anzahl Grundbesitzer nach		Kulturland			
	dem Besitzthum in jeder Gemeinde	dem Wohnort	Anzahl Grundstücke	im Ganzen Hekt.	Durchschnitts-Besitz überhaupt Hekt.	Durchschnitts-Grösse der Grundstücke Aren
5. Rüderswyl	264	249	417	1177,9	4,46	282
6. Schangnau	131	123	231	624,5	4,77	270
7. Signau	270	251	441	1209,3	4,48	274
8. Trub	210	201	271	1066,6	5,08	394
9. Trubschachen	77	65	93	379,1	4,92	408
Amt Niedersimmenthal.						
1. Därstetten	151	133	305	512,0	3,39	168
2. Diemtigen	241	233	531	1248,5	5,18	235
3. Erlenbach	200	187	430	576,1	2,88	134
4. Oberwyl	216	205	425	777,5	3,6	183
5. Reutigen	130	122	399	451,9	3,48	113
6. Spiez	462	427	2217	1029,3	2,23	46,4
7. Stocken, Nieder-	78	50	147	141,9	1,82	96,5
8. Stocken, Ober-	60	44	112	144,1	2,40	129
9. Wimmis	226	217	386	647,5	2,87	168
Amt Obersimmenthal.						
1. Boltigen	342	310	1014	1322,1	3,87	130
2. Lenk	445	ca. 420	1932	1799,2	4,04	93,2
3. St. Stephan	379	296	1347	1218,7	3,21	90,5
4. Zweisimmen	333	312	817	1382,8	4,15	169
Amt Thun.						
1. Amsoldingen	110	92	430	317,6	2,89	73,9
2. Blumenstein	143	132	193	399,5	2,79	207
3. Buchholterberg	213	205	910	829,1	3,89	91,1
4. Eriz	64	61	80	224,7	3,51	281
5. Fahrni	98	88	243	508,8	5,19	209
6. Forst	67	55	208	152,4	2,27	73,2
7. Goldiwyl	129	108	169	319,1	2,47	189
8. Heiligenschwendi	95	78	171	231,9	2,44	136
9. Heimberg	128	109	255	299,7	2,34	118
10. Hilterfingen	109	94	359	112,2	1,03	31,3
11. Höfen	126	78	203	397,7	3,16	196
12. Homberg	79	71	101	419,1	5,31	415
13. Horrenbach-Buchen	55	47	84	193,7	3,52	231
14. Längenbühl	65	40	199	173,3	2,67	87,1
15. Langenegg, Ober-	113	69	191	388,1	3,44	203
16. Langenegg, Unter-	134	111	231	530,9	3,96	230
17. Oberhofen	198	145	468	116,3	0,59	24,9
18. Pohlern	58	42	110	202,3	3,49	184
19. Schwendibach	26	20	32	130,8	5,0	409
20. Sigriswyl	496	467	3651	1260,6	2,54	34,5
21. Steffisburg	384	367	835	842,7	2,19	101
22. Strättligen	502	329	1315	682,9	1,36	51,9

einden des Kantons Bern.

Verpachtetes Kulturland von Privaten					Staatsland		Gemeindeland		Andere Corporationen, Anstalten, Stiftungen etc.		Nr. der Gemeinde
und zwar											
gesammthaft	stückweise	Von 100 Aren im Ganzen verpachtet	Anzahl der Pächter	Durchschnittsgrösse der Pacht	Areal	Zahl der Pächter	Areal	Zahl der Pächter oder Nutzniesser	Areal	Zahl der Pächter oder Nutzniesser	
Hekt.	Hekt.	Aren		Aren	Hekt.		Hekt.		Hekt.		
65,6	22,2	7,5	38	231	0,6	1	5,0	1	0,1	1	5
16,0	.	2,6	7	229	0,4	1	2,7	2	.	.	6
79,8	.	6,6	22	363	2,7	1	1,1	3	0,1	1	7
132,8	11,6	13,5	43	336	11,0	2	7,2	6	.	.	8
39,0	24,3	16,7	14	452	13,7	1	0,2	2	2,0	1	9
24,0	28,5	10,3	18	292	2,4	1	1,2	2	0,3	1	1
158,3	.	12,7	21	754	2,0	1	4,9	5	0,5	1	2
88,2	73,0	28,0	41	393	2,3	1	2,2	1	.	.	3
81,7	33,1	14,8	29	396	1,5	1	1,1	1	.	.	4
3,1	.	0,7	6	51,7	0,1	1	160,5	152	.	.	5
55,7	14,8	6,9	30	235	0,1	1	1,7	3	1,8	1	6
3,4	2,7	4,3	10	61,0	.	.	33,2	50	.	.	7
11,8	1,4	9,2	7	190	.	.	50,8	45	.	.	8
2,8	.	0,4	3	93,3	14,5	3	86,6	184	.	.	9
63,0	35,2	7,4	57	172	2,1	1	0,4	4	2,5	2	1
21,4	19,8	2,2	37	109	2,4	1	21,0	44	3,3	29	2
17,8	.	1,3	10	178	1,6	1	1,2	3	4,0	120	3
26,1	30,7	4,1	21	270	4,4	2	0,7	2	0,2	3	4
17,2	33,8	16,1	14	364	1,3	1	2,9	2	50,4	.	1
6,4	.	1,6	2	320	4,9	1	135,9	141	.	.	2
52,3	8,0	7,3	9	672	.	.	.	.	0,2	1	3
9,0	0,3	4,1	7	133	.	.	.	.	.	.	4
19,7	0,2	3,8	5	398	.	.	0,2	1	2,2	2	5
0,5	.	0,3	4	12,5	.	.	0,5	2	.	.	6
32,3	21,6	16,9	28	193	.	.	1,0	2	0,3	.	7
12,8	2,4	6,5	10	150	.	.	0,3	3	.	.	8
3,6	2,2	1,9	15	38,7	.	.	52,9	146	.	.	9
16,1	20,6	32,8	19	193	.	.	0,6	2	.	.	10
25,0	10,5	8,9	15	237	.	.	9,5	43	8,4	2	11
45,8	.	10,3	8	573	.	.	6,2	3	0,1	1	12
0,6	.	0,3	2	30	.	.	0,1	1	.	.	13
3,2	7,4	6,4	5	220	.	.	0,2	1	.	.	14
18,5	.	4,8	3	617	.	.	0,4	2	.	.	15
14,4	10,4	4,7	10	248	1,4	1	4,3	11	.	.	16
11,2	4,2	13,2	27	57,0	1,4	1	0,4	2	.	.	17
3,2	.	1,6	3	107	.	.	41,1	59	.	.	18
3,8	.	7,0	1	920	.	.	.	.	.	.	19
52,1	23,8	6,0	37	205	4,2	1	38,0	150	.	.	20
92,3	23,5	13,2	53	219	3,1	1	41,8	6	.	.	21
58,6	47,2	15,6	101	105	.	.	20,1	26	7,1	7	22

I. Die Grundbesitzverhältnisse in den

Gemeinden	Anzahl Grundbesitzer nach		Kulturland			
	dem Besitzthum in jeder Gemeinde	dem Wohnort	Anzahl Grundstücke	im Ganzen Hekt.	Durchschnittsbesitz überhaupt Hekt.	Grösse der Grundstücke Ares
23. Teuffenthal	30	24	52	113,3	3,78	218
24. Thierachern	149	107	524	608,9	4,09	116
25. Thun	182	167	229	548,4	3,01	239
26. Uebeschi	91	65	181	426,9	4,69	236
27. Uetendorf	268	216	994	889,7	3,32	89
28. Wachseldorn	39	37	56	229,6	5,89	410
29. Zwieselberg	49	46	193	165,2	3,37	85
Amt Trachselwald.						
1. Affoltern	108	93	269	749,7	6,94	279
2. Dürrenroth	139	135	247	889,0	6,39	360
3. Eriswyl	176	170	346	551,0	3,13	159
4. Huttwyl	298	293	385	1211,4	4,07	315
5. Lützelflüh	334	311	631	1843,0	5,52	292
6. Rüegsau	236	209	411	1104,5	4,68	269
7. Sumiswald	418	402	577	2151,7	5,15	373
8. Trachselwald	179	167	253	654,8	3,66	259
9. Walterswyl	112	91	217	503,1	4,49	232
10. Wyssachengraben	217	195	249	1035,0	4,77	416
Amt Wangen.						
1. Attiswyl	178	150	815	470,8	2,64	57
2. Berken	19	10	57	89,5	4,72	157
3. Bettenhausen	80	54	292	154,5	1,93	52
4. Bipp, Nieder-	429	407	2282	1031,0	2,41	45
5. Bipp, Ober-	272	144	1481	523,7	1,93	35
6. Bollodingen	59	30	159	130,9	2,2	81
7. Farnern	77	72	435	206,3	2,68	47
8. Graben	43	42	178	192,4	4,47	108
9. Heimenhausen	69	55	478	194,0	2,81	40
10. Hermiswyl	54	20	116	76,0	1,41	65
11. Herzogenbuchsee	248	224	768	407,1	1,64	53
12. Inkwyl	96	75	535	210,3	2,19	39
13. Ochlenberg	99	93	284	786,6	7,95	277
14. Oenz, Nieder-	108	78	315	191,1	1,77	60
15. Oenz, Ober-	140	81	457	177,3	1,27	38
16. Röthenbach	64	42	341	131,7	2,06	38
17. Rumisberg	117	81	660	272,0	2,32	41
18. Seeberg	207	192	1230	990,1	4,78	80
19. Thörigen	136	96	614	283,5	2,08	46
20. Walliswyl-Bipp	39	32	144	103,0	2,64	71
21. Walliswyl-Wangen	104	87	463	198,3	1,91	42
22. Wangen	132	111	363	314,4	2,38	86
23. Wangenried	64	50	283	214,1	3,34	75
24. Wanzwyl	31	16	114	38,8	1,25	34
25. Wiedlisbach	236	129	1068	514,3	2,18	48
26. Wolfisberg	42	40	205	120,4	2,87	58

Gemeinden des Kantons Bern.

Verpachtetes Kulturland von Privaten						Staatsland		Gemeindeland		Andere Corporationen, Anstalten, Stiftungen etc.		Nr. der Gemeinde
Im Ganzen	und zwar gesammthaft	und zwar stückweise	Von 100 Aren im Ganzen verpachtet	Anzahl der Pächter	Durchschnittsgrösse der Pacht	Areal	Zahl der Pächter	Areal	Zahl der Pächter oder Nutzniesser	Areal	Zahl der Pächter oder Nutzniesser	
Hekt.	Hekt.	Hekt.	Aren		Aren	Hekt.		Hekt.		Hekt.		
13,0	13,0	.	11,5	1	1300							23
60,2	58,1	2,1	9,9	21	287	8,6	1			145,2	.	24
71,5	62,7	8,8	13,0	47	152	0,3	5	102,6	123	231,2	3	25
64,3	64,3	.	15,1	12	536	.	.	0,2	1	23,2	.	26
75,1	62,8	12,3	8,4	51	147	.	.	38,9	82	46,4	14	27
22,8	22,8	.	10,6	4	570	.	.	0,9	1	.	.	28
0,6	0,6	.	0,4	1	60	.	.	.	.	.	.	29
128,4	83,6	44,7	17,1	24	535	0,2	1	.	.	.	.	1
95,9	80,5	19,4	11,2	23	434	0,6	1	0,5	2	.	.	2
16,1	16,1	.	2,9	9	179	0,7	2	0,2	2	.	.	3
38,8	33,4	5,4	3,2	23	169	0,1	1	165,9	341	.	.	4
222,2	150,6	71,6	12,1	63	353	1,4	1	9,5	7	3,9	30	5
97,9	85,2	11,8	8,8	39	249	2,9	2	0,5	3	0,1	1	6
234,1	126,7	107,4	10,9	79	296	5,8	4	45,2	8	11,0	4	7
44,4	36,8	7,8	6,8	21	211	21,3	6	0,9	4	.	.	8
64,3	60,5	4,0	12,8	17	379	7,2	2	0,1	1	0,1	1	9
68,4	68,4	.	6,6	12	570	.	.	0,8	1			10
110,3	87,5	22,8	23,4	72	153	.	.	36,1	162	.	.	1
37,0	37,0	.	41,3	5	740	.	.	.	.	.	.	2
40,6	8,8	31,8	26,3	52	78,1	.	.	31,8	52	.	.	3
80,6	35,3	45,3	7,8	161	50,2	0,5	2	256,8	680	0,8	2	4
96,7	32,1	64,6	18,3	83	117	1,5	2	72,6	151	11,3	4	5
48,4	10,0	38,4	37,2	18	269	.	.	10,4	30	.	.	6
22,8	20,8	2,1	11,1	6	382	.	.	13,0	44	0,1	1	7
11,5	3,7	7,8	6,0	17	67,6	.	.	3,0	15	.	.	8
18,2	12,9	5,3	8,3	17	95,3	.	.	14,4	20	.	.	9
8,9	8,1	0,1	10,8	12	68,3	.	.	2,6	5	0,1	2	10
180,4	45,2	85,2	32,0	203	64,2	0,8	2	83,1	217	2,8	29	11
54,0	47,8	6,1	25,7	20	270	.	.	36,7	104	0,8	3	12
90,3	53,1	36,7	11,4	32	281	.	.	0,9	2	.	.	13
46,3	36,7	10,2	24,6	44	107	.	.	7,3	53	0,1	1	14
52,1	28,2	23,9	29,4	72	72,4	.	.	11,5	23	0,6	3	15
10,7	1,1	9,6	8,1	29	36,9	.	.	2,6	19	.	.	16
64,4	54,3	10,3	23,8	43	150	.	.	19,6	76	0,1	1	17
148,1	93,1	50,0	14,3	52	275	0,5	1	58,5	133	0,1	1	18
44,8	11,3	33,6	15,8	58	77,4	.	.	35,1	118	0,1	1	19
36,1	28,3	7,8	35,0	13	278	.	.	8,0	37	.	.	20
40,6	15,3	25,3	20,5	89	45,6	.	.	32,2	125	0,5	1	21
68,7	46,6	21,4	21,6	44	155	2,5	1	35,2	118	1,0	5	22
62,1	58,1	4,0	29,0	20	311	.	.	28,2	52	.	.	23
9,6	6,4	3,4	25,3	19	51,6	.	.	.	.	0,1	1	24
92,4	66,0	26,3	17,9	104	88,8	.	.	65,5	165	3,7	5	25
7,8	0,4	7,5	6,6	29	27,2	.	.	21,2	53	.	.	26

II. Die Vertheilung des Grun

hinsichtlich der Zahl und Gr

Gemeinden	Grundbe									
	unter 10 Aren		10—20 Aren		20—40 Aren		40—100 Aren		1— Hekta	
	Zahl	Halt in Hekt.	Zahl	Halt in Hekt.	Zahl	Halt in Hekt.	Zahl	Halt in Hekt.	Zahl	H
Amt Aarberg.										
1. Aarberg	19	0,6	16	2,2	20	6,2	37	22,5	20	
2. Affoltern, Gross-	10	0,8	6	1,0	20	6,4	22	14,7	31	
3. Bargen	7	0,4	18	3,0	52	15,2	66	43,1	47	
4. Kallnach	13	0,6	19	2,9	31	9,1	38	26,4	37	
5. Kappelen	4	0,3	25	4,0	68	18,8	81	50,6	48	
6. Lyss	16	0,8	22	3,6	43	12,8	53	33,8	43	
7. Meikirch	.	.	5	0,8	4	1,4	10	6,6	14	
8. Niederried	18	1,6	20	2,7	38	10,7	36	23,3	26	
9. Radelfingen	9	0,5	10	1,6	23	6,5	25	15,8	30	
10. Rapperswyl	5	0,3	24	4,1	29	9,2	32	22,6	48	
11. Schüpfen	9	0,4	11	1,9	6	1,7	24	15,3	19	
12. Seedorf	12	0,7	18	3,2	18	5,9	33	22,9	48	
Amt Aarwangen.										
1. Aarwangen	22	1,4	23	3,8	24	7,2	58	37,1	42	
2. Auswyl	5	0,2	.	.	9	2,6	23	14,4	10	
3. Bannwyl	6	0,2	4	0,6	8	2,4	22	15,5	8	
4. Bleienbach	10	0,4	20	2,9	22	6,4	39	22,3	29	
5. Busswyl	.	.	2	0,3	1	0,3	4	2,7	12	
6. Gondiswyl	15	0,9	3	0,5	5	1,5	15	10,4	25	
7. Gutenburg	1	0,1	1	0,2	.	.	1	0,6	3	
8. Kleindietwyl	3	0,2	2	0,3	2	0,8	12	7,4	19	
9. Langenthal	88	3,6	34	4,9	64	18,8	89	60,1	50	
10. Leimiswyl	1	0,1	5	0,8	3	0,9	5	3,2	11	
11. Lotzwyl	27	1,4	14	2,1	17	5,3	34	22,2	23	
12. Madiswyl	15	0,9	6	0,8	19	5,5	54	35,4	64	
13. Melchnau	3	0,1	22	3,3	49	15,4	72	50,3	64	
14. Oeschenbach	.	.	3	0,3	3	0,9	6	4,4	12	
15. Reisiswyl	2	0,1	.	.	1	0,3	6	3,6	13	
16. Roggwyl	59	3,0	41	5,8	52	15,0	79	49,3	54	
17. Rohrbach	72	4,1	14	1,8	10	2,7	32	19,2	27	
18. Rohrbachgraben	.	.	1	0,2	2	0,8	1	0,5	5	
19. Rütschelen	17	0,9	14	2,0	16	4,4	15	9,3	11	
20. Schoren	5	0,3	3	0,5	15	4,6	18	11,3	20	
21. Schwarzhäusern	9	0,5	7	1,1	5	1,5	17	11,7	13	
22. Steckholz, Ober-	.	.	4	0,5	9	2,3	14	8,8	22	
23. » Unter-	1	0,1	4	0,5	3	1,0	8	5,3	5	
24. Thunstetten	19	1,2	17	2,6	13	3,9	28	18,4	26	
25. Ursenbach	6	0,4	9	1,0	29	7,9	39	26,1	34	
26. Wynau	32	1,2	11	1,4	15	4,2	26	15,2	17	

besitzes an Kulturland

der Besitzungen nach Gemeinden.

sitzungen von												
2–5 Hektaren		5–10 Hektaren		10–20 Hektaren		20–50 Hektaren		über 50 Hektaren		Im Ganzen		Nr. der Gemeinde
Zahl	Halt in Hekt.	Zahl	Halt in Hekt.	Zahl	Halt in Hekt.	Zahl	Halt in Hekt.	Zahl	Halt in Hekt.	Zahl	Halt in Hekt.	
13	35,6	13	94,7	10	134,0	3	104,0	.	.	151	431,0	1
63	200,9	50	334,1	27	358,9	2	42,1	1	66,1	232	1069,2	2
50	169,9	17	122,8	5	70,2	.	.	2	141,3	264	633,8	3
48	133,1	16	108,3	3	46,2	7	212,8	3	284,0	210	878,7	4
37	115,9	28	197,8	9	123,7	5	145,1	1	72,9	306	794,6	5
51	168,0	28	195,9	6	70,6	2	69,0			264	614,1	6
41	122,9	12	88,1	16	233,9	9	242,8	.	.	111	716,6	7
15	52,8	5	40,1	2	24,9	2	50,5	.	.	162	240,6	8
44	147,8	32	225,5	18	247,7	7	215,2	.	.	198	900,0	9
52	167,9	41	297,6	31	451,9	10	232,7	.	.	272	1253,8	10
42	138,6	27	197,2	28	390,2	17	487,3	.	.	183	1260,1	11
63	206,4	67	483,2	27	335,0	3	65,2	2	222,7	291	1414,4	12
41	132,8	14	89,7	7	104,2	3	92,1	1	65,7	235	595,8	1
31	102,8	20	150,6	7	84,7	1	28,8	.	.	106	399,1	2
21	62,0	11	80,3	3	34,6	2	65,8	.	.	85	273,5	3
23	78,0	7	47,0	3	33,5	1	30,1	1	106,4	155	368,7	4
10	48,0	13	86,5	.	.	.	.	.	.	48	154,8	5
49	160,9	35	263,4	12	150,4	3	69,1	.	.	162	696,7	6
2	5,8	1	5,6	.	.	1	29,0	.	.	10	45,2	7
17	52,0	7	46,2	4	52,1	.	.	.	.	66	185,2	8
45	132,1	13	93,0	9	121,9	1	24,8	1	109,0	394	640,4	9
22	69,3	20	137,7	4	61,3	2	87,2	.	.	73	377,3	10
22	69,1	7	43,9	4	44,0	2	47,2	1	68,1	151	337,1	11
69	231,5	54	369,6	14	187,7	.	.	1	73,3	296	995,7	12
45	148,4	37	260,9	5	61,5	2	42,9	.	.	299	675,0	13
21	68,1	15	104,5	6	79,2	1	33,3	.	.	67	307,4	14
12	45,9	5	35,4	2	28,2	.	.	.	.	41	131,2	15
29	96,0	20	135,9	3	31,7	1	36,9	1	59,4	339	511,0	16
17	53,0	15	100,8	1	10,2	.	.	1	82,1	189	313,3	17
20	69,1	20	140,8	15	200,1	2	43,6	.	.	66	468,0	18
19	65,1	10	77,1	2	21,9	1	43,5	.	.	105	240,4	19
6	17,0	1	6,6	3	39,2	.	.	.	.	71	107,2	20
17	55,1	8	52,2	2	31,1	3	62,8	.	.	80	235,8	21
29	85,2	15	98,8	3	39,0	.	.	.	.	96	267,3	22
17	54,1	14	94,9	3	42,8	1	21,0	.	.	56	227,0	23
56	184,6	24	173,3	8	115,7	4	132,8	.	.	195	669,8	24
47	154,5	29	200,0	20	259,4	.	.	.	.	214	699,4	25
14	49,2	13	91,5	4	52,2	1	34,1	.	.	133	271,6	26

II. Die Vertheilung des Grun

hinsichtlich der Zahl und Grö

Gemeinden	Grundbe									
	unter 10 Aren		10–20 Aren		20—40 Aren		40—100 Aren		1— Hekta	
	Zahl	Halt in Hekt.	Zahl	Halt in Hekt.	Zahl	Halt in Hekt.	Zahl	Halt in Hekt.	Zahl	H
Amt Bern.										
1. Bern	336	15,3	114	16,2	90	26,4	67	40,2	39	
2. Bolligen	18	1,1	14	2,3	18	6,0	29	19,0	42	
3. Bremgarten	.	.	4	0,6	10	3,3	12	9,2	10	
4 Bümpliz	5	0,4	7	1,1	12	3,7	17	10,2	19	
5. Kirchlindach	2	0,1	3	0,6	11	3,6	11	7,0	16	
6. Köniz	7	0,5	12	1,8	19	6,0	27	18,8	36	
7. Muri	4	0,2	2	0,3	5	1,7	8	5,5	10	
8. Oberbalm	8	0,6	3	0,5	2	0,7	4	2,3	11	
9. Stettlen	3	0,1	7	1,0	11	3,1	7	4,3	14	
10. Vechigen	6	0,2	4	0,5	7	2,2	19	13,5	30	
11. Wohlen	8	0,6	11	1,7	13	4,3	24	15,0	42	
12. Zollikofen	5	0,4	5	0,8	3	0,9	5	3,6	14	
Amt Biel.										
1. Biel	242	10,5	121	16,1	84	23,7	66	42,7	18	
2. Bözingen	60	3,1	41	5,6	26	7,4	36	22,9	21	
3. Evilard	8	0,2	6	0,9	14	3,8	17	10,4	11	
4. Vingelz	8	0,4	6	0,7	7	2,1	13	7,8	6	
Amt Büren.										
1. Arch	5	0,3	13	1,7	36	10,1	33	20,9	26	
2. Büetigen	5	0,4	6	1,0	15	4,6	16	9,3	12	
3. Büren	8	0,5	8	1,4	11	3,6	17	12,1	15	
4. Busswyl	6	0,3	5	0,7	18	5,3	3	1,7	7	
5. Diessbach	9	0,6	14	2,3	21	6,1	25	16,3	20	
6. Dotzigen	26	1,5	28	4,2	37	11,0	37	23,1	23	
7. Lengnau	12	0,6	12	1,7	12	3,6	25	17,3	32	
8. Leuzigen	6	0,3	19	2,7	23	6,7	41	28,1	42	
9. Meienried	1	0,1	1	0,2	.	.	9	5,7	4	
10. Meinisberg	11	0,7	32	4,7	39	11,7	42	27,1	37	
11. Oberwyl	10	0,6	10	1,3	20	6,1	29	19,4	24	
12. Pieterlen	10	0,6	30	4,2	29	8,6	39	25,9	31	
13. Reiben	2	0,1	18	2,8	18	4,9	13	7,4	8	
14. Rütti	11	0,8	11	1,6	17	5,0	17	10,8	20	
15. Wengi	5	0,2	6	0,9	30	8,5	40	27,3	26	
Amt Burgdorf.										
1. Aeffligen	5	0,2	4	0,6	7	2,3	7	5,4	11	
2. Alchenstorf	6	0,3	3	0,5	7	2,1	17	11,7	4	

besitzes an Kulturland

der Besitzungen nach Gemeinden.

sitzungen von												
2—5 Hektaren		5—10 Hektaren		10—20 Hektaren		20—50 Hektaren		über 50 Hektaren		Im Ganzen		Nr. der Gemeinde
Zahl	Halt in Hekt.	Zahl	Halt in Hekt.	Zahl	Halt in Hekt.	Zahl	Halt in Hekt.	Zahl	Halt in Hekt.	Zahl	Halt in Hekt.	
37	118,8	24	163,5	19	255,2	8	241,2	3	494,4	737	1426,3	1
47	148,5	42	287,7	52	734,7	13	356,1	1	51,2	276	1668,1	2
4	11,6	3	25,5	4	60,6	1	23,4	.	.	48	147,7	3
28	90,4	25	186,9	33	466,2	18	481,3	1	68,7	165	1338,2	4
23	80,4	20	140,5	25	359,7	10	268,8	.	.	121	883,0	5
104	346,4	95	677,4	92	1269,1	32	849,3	1	83,1	425	3305,9	6
15	50,7	11	78,3	12	175,3	7	202,5	.	.	74	529,1	7
25	88,4	49	367,9	24	328,7	5	124,0	.	.	131	928,9	8
21	64,5	8	55,9	7	92,8	1	21,0	.	.	79	262,7	9
58	200,8	71	524,5	54	716,1	7	173,5	1	55,4	257	1729,3	10
85	275,2	56	409,2	53	798,4	29	741,9	.	.	321	2306,4	11
20	67,6	11	77,5	10	126,2	1	21,3	2	119,2	76	437,3	12
24	77,1	5	34,6	2	25,0	.	.	.	.	562	254,2	1
14	39,4	3	18,8	1	11,4			1	107,4	203	244,8	2
9	33,4	11	71,0	1	16,7	2	50,7	1	63,8	80	266,6	3
2	5,4	.	.	.	.	.	.	.	.	42	25,8	4
22	69,2	11	68,8	4	53,3	1	39,6	1	107,2	152	409,2	1
11	36,3	8	60,0	2	35,0	2	65,2	.	.	77	229,7	2
27	83,2	21	137,2	5	66,1	.	.	1	180,4	113	505,3	3
14	45,4	5	34,1	2	31,2	1	34,6	.	.	61	165,7	4
34	77,1	15	105,6	6	75,6	1	21,0	1	82,7	136	415,9	5
12	38,6	8	63,9	2	21,2	1	28,5	.	.	174	225,1	6
25	86,2	12	80,2	1	13,6	2	43,9	1	143,5	134	438,4	7
46	145,3	23	160,3	3	45,1	.	.	1	108,0	204	562,7	8
9	25,1	.	.	.	.	.	.	.	.	24	36,6	9
12	57,6	10	66,4	3	43,0	.	.	1	53,9	193	316,5	10
38	112,7	12	86,9	4	46,3	2	43,6	1	75,8	147	427,4	11
30	95,8	7	45,5	3	40,9	.	.	1	163,8	180	426,5	12
7	21,3	6	42,8	7	101,3	.	.	.	.	79	190,3	13
28	107,2	8	55,1	3	39,4	2	51,6	1	69,6	118	370,9	14
21	65,1	22	155,6	16	218,3	3	62,2		.	169	572,8	15
10	51,3	8	54,7	2	25,0	.	.	.	.	60	154,3	1
7	21,3	9	65,5	14	187,2	4	143,7	.	.	71	438,0	2

II. Die Vertheilung des Grun

hinsichtlich der Zahl und Gr

Gemeinden	Grundbe									
	unter 10 Aren		10—20 Aren		20—40 Aren		40—100 Aren		1– Hekt	
	Zahl	Halt in Hekt.	Zahl	Halt in Hekt.	Zahl	Halt in Hekt.	Zahl	Halt in Hekt.	Zahl	H
3. Bäriswyl	1	(0,01)	2	0,3	4	1,4	10	6,7	8	
4. Bickigen und Schwanden	.	.	1	0,2	1	0,4	4	2,5	7	
5. Burgdorf	125	4,4	51	6,8	36	9,8	36	24,1	38	
6. Ersigen	5	0,4	8	1,2	22	6,3	19	13,9	21	
7. Hasle	7	0,3	3	0,5	16	5,1	16	11,0	24	
8. Heimiswyl	7	0,4	6	0,9	10	2,8	19	13,2	22	
9. Hellsau	3	0,1	2	0,3	7	2,1	10	6,6	.	
10. Hindelbank	3	0,2	9	1,3	11	3,4	13	9,1	6	
11. Höchstetten	2	0,1	3	0,4	6	1,6	10	5,5	5	
12 Kernenried	3	0,2	4	0,6	11	3,2	15	9,4	8	
13. Kirchberg	7	0,3	9	1,3	15	4,2	14	9,1	28	
14. Koppigen	18	0,9	5	0,7	18	5,3	21	14,2	14	
15. Krauchthal	7	0,4	8	1,4	7	2,2	25	15,6	24	
16. Lyssach	8	0,5	6	0,8	7	2,1	13	8,4	10	
17. Mötschwyl-Schleumen	1	0,1	3	0,5	2	0,5	3	1,2	2	
18. Oberburg	13	0,8	13	2,0	16	4,7	18	13,6	20	
19. Oesch, Nieder-	4	0,3	2	0,3	12	3,5	9	6,8	8	
20. » Ober-	1	0,1	1	0,1	1	0,4	13	9,2	5	
21. Rüdtligen	8	0,4	6	0,9	15	4,3	15	10,3	8	
22. Rumendingen	.	.	.	.	3	1,1	4	3,0	1	
23. Rüthi	4	0,2	1	0,1	.	.	1	0,8	1	
24. Willadingen	2	0,1	3	0,5	5	1,3	6	3,6	4	
25. Wynigen	7	0,3	12	1,9	12	3,6	28	20,0	30	
Amt Courtelary.										
1. Corgémont	24	1,2	14	2,0	14	4,3	24	17,9	28	
2. Cormoret	8	0,4	10	1,4	17	4,5	21	13,7	20	
3. Cortébert	8	0,5	12	1,9	23	6,2	15	8,7	16	
4. Courtelary	16	0,8	14	2,1	34	10,0	50	33,4	42	
5. Ferrière, la	7	0,4	6	0,8	2	0,5	1	0,9	6	
6. Heutte, la	6	0,3	4	0,5	7	2,0	4	2,5	8	
7. Mont-Tramelan	1	0,1	1	0,2	.	.	2	1,2	2	
8. Orvin	4	0,2	2	0,3	8	2,8	25	16,2	16	
9. Péry	6	0,4	10	1,3	13	3,9	18	12,5	11	
10. Plagne	4	0,2	4	0,6	5	1,4	14	8,6	19	
11. Renan	35	1,5	9	1,1	6	1,8	4	2,1	4	
12. Romont	1	0,1	4	0,5	8	2,3	18	11,6	11	
13. St. Imier	143	4,6	20	2,8	15	4,1	19	11,4	18	
14. Sonceboz-Sombeval	8	0,4	6	0,7	6	2,0	9	5,6	9	
15. Sonvillier	39	1,7	11	1,4	11	3,5	4	2,1	12	
16. Tramelan dessous	13	0,6	5	0,7	7	2,1	16	11,8	32	
17. » dessus	49	1,9	20	2,6	36	10,1	36	23,1	42	

Besitzes an Kulturland

der Besitzungen nach Gemeinden.

Sitzungen von												Nr. der Gemeinde
2–5 Hektaren		5–10 Hektaren		10–20 Hektaren		20–50 Hektaren		über 50 Hektaren		im Ganzen		
Zahl	Halt in Hekt.	Zahl	Halt in Hekt.	Zahl	Halt in Hekt.	Zahl	Halt in Hekt.	Zahl	Halt in Hekt.	Zahl	Halt in Hekt.	
9	28,4	6	40,2	3	39,6	1	32,1	.	.	44	161,7	3
5	13,2	2	12,6	8	115,9	1	24,1	.	.	29	178,3	4
28	87,7	8	50,9	10	123,3	5	179,8	1	199,1	338	740,3	5
7	83,6	17	121,6	16	210,4	4	95,3	.	.	139	564,6	6
44	176,2	46	333,3	41	566,2	9	228,9	1	52,0	217	1410,8	7
45	153,2	51	381,9	50	681,6	10	249,6	.	.	220	1516,1	8
12	8,1	4	37,3	4	54,7	.	.	.	.	32	109,4	9
16	50,6	10	69,3	13	185,8	3	78,0	1	82,8	85	488,5	10
7	24,3	5	36,8	7	97,4	1	25,3	.	.	45	200,2	11
6	20,2	9	63,7	6	94,8	1	20.0	.	.	64	222,8	12
26	77.6	14	111,8	10	106,0	5	145,6	.	.	128	538,3	13
23	73,9	5	35,6	12	158,1	5	188,9	.	.	121	499,8	14
24	78,7	30	221,9	21	288,6	7	193,1	1	172,0	154	1009,3	15
13	49,1	4	28,2	14	219,1	2	42,8	.	.	79	366,0	16
3	9,0	1	7,2	4	58,8	4	109,2	.	.	23	190,3	17
13	44,0	20	152,0	30	416,1	10	264,6	.	.	153	925,9	18
5	15,0	2	14,4	10	143,4	5	125,7	.	.	57	322,8	19
5	14,3	3	24,4	5	57,8	1	24,3	.	.	35	137,7	20
2	19,4	1	8,9	5	69,1	4	102,3	.	.	67	225,7	21
2	7,3	1	9.0	5	81.8	2	54,9	.	.	18	159,3	22
1	4,3	3	19,8	4	57,5	1	26,8	.	.	16	111,2	23
3	10,7	1	9,9	.	.	.	.	1	122,8	25	154,3	24
52	154,9	56	417,3	43	623,1	11	337,0	.	.	251	1602,9	25
25	87,2	17	126,2	11	150,7	4	122,2	.	.	161	551,2	1
20	63,2	8	57,1	8	102,9	1	26,1	1	51,2	114	349,4	2
22	77,5	12	89,9	5	66,8	4	121,2	.	.	117	394,8	3
27	91,2	21	158,2	8	116,3	6	187,7	2	130,9	220	789,3	4
14	51,8	24	178,1	20	287,3	3	67,1	.	.	83	596,3	5
5	14,4	10	74.4	2	24,9	1	42,0	.	.	47	172,9	6
3	12,1	6	42,5	5	71,0	1	29,9	.	.	21	160,2	7
33	113,4	22	160,2	17	222,4	7	200,1	1	95,4	135	835,9	8
32	94,9	12	79,8	2	34,7	.	.	1	74,2	105	316,4	9
20	60,8	9	69,0	7	84,0	.	.	1	66,0	83	321,0	10
18	60,6	21	150,2	16	224,9	9	247,2	.	.	122	695,7	11
17	49,3	9	61,3	4	55,2	1	26,2	.	.	73	224,0	12
29	63,8	15	102,9	12	182,3	4	116,4	1	59,7	267	572,1	13
14	49,3	10	66,8	2	26,6	4	113,0	1	63,8	69	341,1	14
27	93,2	29	202,7	21	256,9	11	318,0	.	.	165	898,2	15
18	189,2	22	152,2	8	101,1	.	.	.	.	161	502,6	16
37	189,7	37	250,4	8	107,6	1	35,1	.	.	286	685,7	17

II. Die Vertheilung des Grund-
hinsichtlich der Zahl und Grösse

Gemeinden	Grundbe-									
	unter 10 Aren		10—20 Aren		20—40 Aren		40—100 Aren		1—2 Hektaren	
	Zahl	Halt in Hekt.	Zahl	Halt in Hekt.	Zahl	Halt in Hekt.	Zahl	Halt in Hekt.	Zahl	Halt in Hekt.
18. Vauffelin	7	0,4	10	1,5	14	4,4	24	15,5	17	25,1
19. Villeret	37	1,2	14	2,0	14	4,5	12	7,3	11	15,3
Amt Delsberg.										
1. Bassecourt	4	0,2	21	3,1	18	4,9	26	17,1	36	52,8
2. Boécourt	9	0,4	6	0,8	9	2,7	18	11,8	15	23,3
3. Bourrignon	8	0,4	3	0,4	11	3,2	14	9,2	10	15,3
4. Courfaivre	2	0,2	2	0,3	12	3,5	37	24,8	35	52,1
5. Courroux	19	0,9	33	4,7	34	9,7	49	32,9	25	36,0
6. Courtételle	31	1,6	22	3,2	31	8,4	44	25,8	31	46,1
7. Delémont	52	2,4	32	4,3	39	10,9	51	33,3	36	52,4
8. Develier	5	0,3	5	0,5	8	2,4	11	7,4	26	35,2
9. Ederschwyler	4	0,3	8	1,1	10	2,7	11	7,4	9	13,1
10. Glovelier	7	0,3	14	2,0	18	5,0	22	14,5	24	35,7
11. Mettemberg	8	0,4	1	0,1	4	1,2	2	1,1	4	5,8
12. Montsevelier	8	0,4	5	0,8	10	2,9	18	12,1	12	17,8
13. Movelier	12	0,5	13	2,0	13	3,8	12	7,9	27	36,4
14. Pleigne	5	0,1	15	2,0	10	2,6	9	6,3	15	23,2
15. Rebeuvelier	3	0,2	5	0,7	5	1,2	17	12,1	7	9,0
16. Rebévelier	.	.	1	0,1	5	1,5	1	0,8	3	5,1
17. Roggenburg	5	0,2	6	0,9	13	3,4	17	11,8	15	21,6
18. Saulcy	.	.	.	.	.	.	2	1,5	7	9,9
19. Soulce	2	0,1	7	1,1	7	1,9	9	5,7	22	31,2
20. Soyhières	7	0,4	2	0,3	7	2,0	15	9,2	19	28,2
21. Undervelier	16	0,5	5	0,7	11	2,9	8	5,5	15	19,1
22. Vermes	2	0,1	2	0,3	2	0,5	6	4,1	12	17,2
23. Vicques	.	.	3	0,4	2	0,6	3	2,0	13	19,7
Amt Erlach.										
1. Brüttelen	95	4,3	36	5,2	28	8,1	33	20,2	25	34,3
2. Erlach	70	3,6	58	8,2	51	14,6	60	36,8	28	39,2
3. Finsterhennen	36	1,5	11	1,7	20	5,9	18	11,2	31	46,8
4. Gals	25	1,7	34	5,3	50	14,7	75	46,6	50	69,2
5. Gampelen	36	1,8	20	2,6	40	12,5	62	36,3	19	25,3
6. Gäserz	18	0,9	19	2,7	21	5,8	11	6,2	5	8,0
7. Ins	14	0,8	7	1,1	13	3,6	25	16,7	33	47,4
8. Lüscherz	37	2,0	26	3,7	20	6,0	38	24,7	26	37,4
9. Mullen	1	0,1	8	1,2	3	0,8	3	1,6	3	4,6
10. Müntschemier	25	1,7	23	3,5	25	6,7	41	27,1	40	57,6
11. Siselen	16	0,8	16	2,4	20	5,4	30	37,1	41	61,1

besitzes an Kulturland

der Besitzungen nach Gemeinden.

sitzungen von												Nr. der Gemeinde
2—5 Hektaren		5—10 Hektaren		10—20 Hektaren		20—50 Hektaren		über 50 Hektaren		im Ganzen		
Zahl	Halt in Hekt.	Zahl	Halt in Hekt.	Zahl	Halt in Hekt.	Zahl	Halt in Hekt.	Zahl	Halt in Hekt.	Zahl	Halt in Hekt.	
19	59,6	9	57,1	2	27,4	1	20,4	.	.	103	211,4	18
14	49,2	13	86,2	7	91,3	6	178,7	1	61,0	129	496,7	19
47	148,0	16	118,2	10	134,3	4	110,4			182	589,0	1
24	84,8	25	179,7	8	103,9	3	72,5	1	60,3	118	540,2	2
29	59,0	14	97,3	6	77,0	8	228,0	1	70,0	94	559,8	3
37	173,4	32	231,1	7	73,8	3	66,6	.	.	187	625,6	4
34	174,4	19	140,5	21	285,1	6	195,8	3	314,6	265	1193,7	5
32	110,3	28	187,4	14	176,8	4	120,0	1	55,2	238	734,6	6
35	116,9	21	146,4	16	226,7	3	89,2	1	346,1	286	1028,6	7
37	120,4	24	160,1	5	68,7	2	53,3	2	201,2	125	649,7	8
8	22,7	9	55,3	3	47,1	.	.	.	.	62	149,7	9
34	107,8	21	148,6	9	121,3	4	119,6	.	.	153	555,6	10
1	25,1	8	52,8	.	.	.	.	.	.	34	86,5	11
27	86,9	12	88,9	6	77,0	.	.	1	95,8	99	376,7	12
31	101,6	14	97,1	4	46,2	.	.	1	68,8	127	363,7	13
13	41,3	16	109,4	10	139,1	5	123,6	2	310,2	100	758,3	14
20	68,2	15	101,8	5	67,0	1	36,4	.	.	78	296,6	15
9	28,7	7	50,8	2	29,7	2	59,4	.	.	30	176,1	16
21	73,3	11	62,7	3	44,1	2	74,6	.	.	93	292,8	17
11	36,5	17	118,7	5	69,9	3	84,5	.	.	45	321,0	18
7	48,8	17	122,3	8	104,6	3	74,8	2	137,3	94	528,5	19
16	47,6	7	51,5	2	27,9	1	44,4	1	53,8	77	265,3	20
12	36,3	8	61,2	5	70,9	4	110,2	.	.	84	307,4	21
24	85,2	20	138,4	10	137,4	6	190,0	1	50,0	85	623,2	22
29	94,0	13	99,5	17	219,4	4	100,0	1	66,0	85	601,8	23
28	104,6	13	85,7	1	19,3	1	21,8	1	151,7	261	455,7	1
17	48,7	7	44,8	1	10,0	.	.	.	.	292	206,9	2
31	100,9	10	59,5	1	18,3	1	43,4	.	.	159	282,3	3
42	130,8	15	90,8	4	54,1	2	70,1	1	103,2	298	586,6	4
20	62,6	12	75,1	4	51,9	2	62,7	3	336,7	218	667,3	5
6	20,9	1	5,4	.	.	.	.	.	.	81	49,9	6
57	177,9	42	286,1	12	147,5	3	81,2	1	306,5	207	1068,9	7
12	40,2	3	22,3	.	.	.	.	1	76,5	163	213,07	8
2	5,7	.	.	.	.	.	.	.	.	20	13,5	9
35	187,4	8	51,3	3	35,9	1	34,3	1	62,0	222	476,9	10
46	154,1	12	79,8	2	25,9	1	20,2	.	.	204	387,0	11

II. Die Vertheilung des Grund-
hinsichtlich der Zahl und Grösse

Gemeinden	Grundbe-									
	unter 10 Aren		10—20 Aren		20—40 Aren		40—100 Aren		1—2 Hektaren	
	Zahl	Halt in Hekt.	Zahl	Halt in Hekt.	Zahl	Halt in Hekt.	Zahl	Halt in Hekt.	Zahl	Halt in Hekt.
12. Treiten	18	1,0	35	4,9	24	6,5	21	13,9	10	15,3
13. Tschugg	29	1,7	8	1,0	5	1,4	15	10,1	15	19,7
14. Vinelz	2	0,1	19	2,9	32	9,0	31	19,3	34	50,0
Amt Fraubrunnen.										
1. Ballmoos	.	.	2	0,3	3	0,9	2	1,1	.	.
2. Bangerten	3	0,2	1	0,2	3	0,8	5	2,7	4	5,4
3. Bätterkinden	8	0,4	26	3,8	33	9,9	55	34,7	36	54,3
4. Büren z. Hof	7	0,3	9	1,4	14	3,8	10	6,5	12	17,0
5. Deisswyl	3	0,1	7	1,2	5	1,3	10	6,1	6	8,7
6. Diemerswyl	.	.	1	0,2	1	0,3	3	1,9	1	2,0
7. Etzelkofen	2	0,1	2	0,3	5	1,5	7	5,0	18	19,3
8. Fraubrunnen	5	0,3	9	1,5	29	8,4	57	36,0	43	57,1
9. Grafenried	15	0,7	7	0,9	12	3,4	13	7,2	9	11,4
10. Jegenstorf	8	0,5	9	1,4	15	4,3	19	12,9	14	18,5
11. Iffwyl	1	0,1	6	0,9	3	1,0	8	4,5	12	16,3
12. Limpach	.	.	4	0,6	13	4,1	11	7,8	14	19,7
13. Mattstetten	3	0,2	2	0,3	14	3,9	12	6,9	9	12,4
14. Messen-Scheunen	.	.	.	.	5	1,7	2	1,8	2	3,1
15. Moosseedorf	2	0,1	1	0,1	6	1,7	9	5,1	4	5,9
16. Mülchi	2	0,1	5	0,7	5	1,7	11	6,9	10	12,8
17. Münchenbuchsee	5	0,3	13	1,9	15	4,2	30	19,8	21	29,4
18. Münchringen	1	0,1	4	0,6	13	3,5	14	8,6	17	24,1
19. Oberscheunen	.	.	3	0,5	.	.	2	1,5	3	4,3
20. Ruppoldsried	4	0,2	8	1,2	18	5,1	21	14,1	16	24,6
21. Schalunen	.	.	1	0,2	5	1,3	5	3,6	5	6,2
22. Urtenen	2	0,1	5	0,8	13	3,7	13	9,0	12	16,1
23. Utzenstorf	18	1,0	26	3,7	44	12,0	74	45,6	59	82,1
24. Wiggiswyl	.	.	3	0,4	1	0,3	4	2,9	3	3,9
25. Wyler	1	0,1	2	0,3	11	3,4	18	12,0	9	13,3
26. Zauggenried	4	0,3	3	0,5	24	6,7	22	14,9	14	20,6
27. Ziehbach	6	0,2	1	0,1	8	2,3	6	3,8	4	5,4
28. Zuzwyl	5	0,3	1	0,2	8	2,3	11	7,1	9	12,5
Amt Freibergen.										
1. Bémont	2	0,1	2	0,2	3	0,8	9	7,2	14	19,8
2. Bois, les	25	0,8	8	1,2	9	2,3	20	13,3	18	26,1
3. St. Brais	.	.	.	.	2	0,4	2	0,8	8	11,6
4. Breuleux, les	14	0,6	9	1,3	16	4,2	17	11,2	39	55,7
5. Chaux, la	.	.	1	0,1	.	.	.	.	5	7,0

s an Kulturland

zungen nach Gemeinden.

zungen von										Nr. der Gemeinde
5—10 Hektaren		10—20 Hektaren		20—50 Hektaren		über 50 Hektaren		im Ganzen		
Zahl	Halt in Hekt.	Zahl	Halt in Hekt.	Zahl	Halt in Hekt.	Zahl	Halt in Hekt.	Zahl	Halt in Hekt.	
6	43,4	3	52,2	1	39,1	1	86,2	150	364,7	12
1	6,8	1	15,8	1	40,0	.	.	89	144,0	13
15	100,9	3	35,7	1	26,3	.	.	159	314,2	14
1	8,9	3	43,2	2	54,0	.	.	13	108,4	1
2	12,0	8	115,6	.	.	.	.	28	142,5	2
21	162,7	11	163,5	7	178,1	.	.	223	690,4	3
11	80,1	5	61,6	3	68,0	.	.	79	266,7	4
1	9,9	5	78,4	1	28,4	.	.	45	157,2	5
3	19,0	5	70,7	4	111,6	.	.	23	222,8	6
10	60,8	3	37,3	1	21,6	.	.	53	179,6	7
9	61,0	8	104,4	1	47,6	.	.	201	443,5	8
7	58,6	10	137,7	1	21,3	.	.	88	282,0	9
15	105,3	7	113,5	8	220,4	.	.	122	569,7	10
5	34,9	8	124,5	4	95,8	.	.	58	307,4	11
12	83,8	10	130,7	1	25,2	.	.	84	333,4	12
4	28,0	7	103,9	2	57,4	.	.	57	225,4	13
.	.	3	43,8	.	.	.	.	15	60,1	14
11	86,0	14	200,1	1	20,2	.	.	61	362,8	15
15	102,1	8	114,6	1	21,1	.	.	68	303,2	16
12	81,7	16	215,7	3	68,4	1	76,3	141	576,1	17
5	32,8	6	76,3	2	50,6	.	.	68	215,8	18
2	14,5	.	.	.	.	.	.	14	34,0	19
5	39,7	5	68,3	.	.	.	.	86	179,7	20
3	19,0	3	38,6	.	.	.	.	30	91,6	21
5	36,6	18	276,7	2	40,9	.	.	87	435,0	22
40	285,6	26	358,4	4	130,7	.	.	362	1142,8	23
1	7,2	5	77,8	1	21,5	.	.	20	119,8	24
10	65,1	5	72,6	.	.	.	.	78	233,8	25
4	27,5	1	15,6	5	133,8	.	.	93	267,8	26
2	15,5	2	23,1	.	.	.	.	39	80,5	27
8	56,5	4	48,6	4	90,1	.	.	58	250,1	28
28	199,6	18	239,2	2	51,6	.	.	111	614,8	1
36	258,4	19	255,6	12	306,8	.	.	189	1005,8	2
15	112,8	11	156,4	6	158,4	.	.	64	511,6	3
22	153,8	8	104,2	2	88,3	.	.	171	558,0	4
4	30,2	4	48,2	3	40,0	1	77,1	29	240,9	5

II. Die Vertheilung des Gru

hinsichtlich der Zahl und Gr

Gemeinden	Grundb								
	unter 10 Aren		10—20 Aren		20—40 Aren		40—100 Aren		1- Hekt
	Zahl	Halt in Hekt.	Zahl	Halt in Hekt.	Zahl	Halt in Hekt.	Zahl	Halt in Hekt.	Zahl
6. Enfers, les	1	0,1	2	0,3	9	2,4	7	4,6	13
7. Epauvillers	4	0,2	3	0,4	1	0,3	3	1,8	6
8. Epiquerez, les	.	.	.	.	.	.	2	1,4	.
9. Goumois	2	0,1	2	0,3	4	1,2	6	3,7	8
10. Montfaucon	.	.	1	0,1	5	1,6	11	7,1	19
11. Montfavergier	3	0,1	2	0,3	1	0,2	2	1,2	1
12. Muriaux	3	0,1	2	0,3	5	1,7	24	15,0	23
13. Noirmont	34	1,1	18	2,5	18	5,4	38	23,1	34
14. Peux-Chapatte	.	.	4	0,5	7	2,0	7	3,5	1
15. Pommerats, les	4	0,2	3	0,4	2	0,7	3	2,3	12
16. Saignelégier	4	0,1	3	0,4	1	0,2	7	4,0	17
17. Soubey	7	0,2	8	1,1	6	1,8	8	5,2	3
Amt Frutigen.									
1. Adelboden	2	0,1	3	0,4	17	5,7	73	52,3	86
2. Aeschi	5	0,3	9	1,3	12	3,2	42	29,0	49
3. Frutigen	2	0,2	8	1,4	25	7,6	49	32,4	95
4. Kandergrund	17	0,9	14	2,1	18	5,7	54	38,4	51
5. Krattigen	9	0,4	7	1,0	10	3,3	28	17,9	27
6. Reichenbach	15	0,7	19	3,1	22	7,2	86	61,5	94
Amt Interlaken.									
1. Aarmühle	57	3,0	73	10,4	57	16,8	25	15,3	31
2. Beatenberg	6	0,3	18	2,6	25	7,4	67	45,9	77
3. Bönigen	60	1,8	16	2,4	32	9,7	68	45,1	37
4. Brienz	41	1,8	19	2,9	49	14,5	114	82,3	108
5. Brienzwyler	40	1,5	17	2,4	22	7,0	51	33,1	26
6. Dürligen	10	0,6	8	1,1	14	4,3	17	10,9	33
7. Ebligen	.	.	2	0,3	6	1,9	8	4,8	4
8. Grindelwald	31	2,1	32	4,6	65	19,9	172	117,6	139
9. Gsteigwyler	15	0,7	12	1,5	26	7,6	36	23,1	23
10. Gündlischwand	4	0,1	3	0,5	7	2,0	31	22,1	25
11. Habkern	11	0,4	4	0,5	8	2,4	28	20,3	32
12. Hofstetten	20	1,3	14	2,2	29	8,0	55	34,3	26
13. Iseltwald	19	0,9	16	2,7	17	5,1	24	16,4	28
14. Isenfluh	1	0,1	2	0,3	9	3,0	10	7,3	10
15. Lauterbrunnen	27	1,3	29	4,3	64	18,7	94	62,7	94
16. Leissigen	14	1,0	11	1,3	14	4,3	23	15,3	28
17. Lütschenthal	2	0,1	5	0,9	14	4,3	50	32,5	21
18. Matten	86	5,2	48	7,2	48	14,4	50	31,9	27

sitzes an Kulturland

Besitzungen nach Gemeinden.

itzungen von											Nr. der Gemeinde
2–5 ktaren	5–10 Hektaren		10–20 Hektaren		20–50 Hektaren		über 50 Hektaren		im Ganzen		
Halt in Hekt.	Zahl	Halt in Hekt.	Zahl	Halt in Hekt.	Zahl	Halt in Hekt.	Zahl	Halt in Hekt.	Zahl	Halt in Hekt.	
52,4	11	89,1	8	120,0	1	28,7	.	.	68	312,8	6
38,8	9	65,8	7	103,7	3	88,1	.	.	48	309,3	7
10,6	5	34,5	8	100,8	5	170,4	1	77,8	25	395,5	8
31,5	10	74,2	6	73,5	3	86,1	.	.	50	281,0	9
58,6	16	116,4	11	158,3	7	195,6	.	.	88	561,8	10
32,2	11	79,8	4	43,5	1	20,2	.	.	35	179,0	11
171,7	30	197,4	16	219,8	1	30,1	.	.	158	667,1	12
158,6	39	280,5	24	324,6	4	140,1	.	.	257	989,0	13
22,8	12	88,7	2	25,4	.	.	.	.	39	144,5	14
42,4	16	118,7	11	141,0	4	98,8	.	.	69	420,9	15
87,1	25	174,5	15	197,8	2	57,7	.	.	101	548,7	16
29,0	8	48,5	12	151,9	7	193,9	.	.	66	435,6	17
265,4	26	184,4	2	29,8	.	.	.	.	294	662,4	1
292,3	34	226,1	9	113,0	1	20,6	.	.	251	760,8	2
462,7	84	588,1	15	204,7	7	169,9	1	58,2	417	1667,9	3
203,5	32	219,3	7	93,5	.	.	.	.	256	637,0	4
107,9	15	102,6	2	26,7	.	.	.	.	134	299,0	5
404,5	39	254,8	12	158,6	3	74,1	.	.	415	1100,7	6
46,9	4	26,7	1	16,6	.	.	1	61,2	265	240,4	1
141,7	3	17,4	1	10,2	.	.	.	.	245	332,8	2
35,7	.	.	.	.	.	.	1	75,9	228	220,2	3
239,0	22	155,4	7	99,5	.	.	1	90,2	438	839,8	4
33,4	2	15,0	1	10,3	.	.	.	.	171	137,7	5
62,8	1	6,8	.	.	.	.	.	.	104	132,3	6
13,3	2	12,2	.	.	.	.	.	.	27	38,1	7
513,1	64	438,4	9	116,1	.	.	.	.	678	1407,4	8
15,6	1	5,0	1	13,5	.	.	.	.	120	97,1	9
66,8	2	15,9	1	14,9	.	.	.	.	96	157,7	10
176,8	20	132,5	4	58,2	.	.	.	.	162	437,4	11
34,3	4	30,6	.	.	1	30,4	.	.	161	179,3	12
24,4	6	33,0	2	20,8	.	.	.	.	144	214,0	13
36,4	1	7,8	.	.	.	.	.	.	45	69,1	14
342,4	18	107,8	7	84,2	.	.	.	.	447	759,3	15
93,8	12	85,9	.	.	1	47,0	.	.	134	287,2	16
64,9	6	40,6	2	35,1	.	.	.	.	120	206,3	17
32,1	2	14,0	.	.	2	77,1	.	.	274	220,6	18

II. Die Vertheilung des Gr

hinsichtlich der Zahl and G

Gemeinden	Grundb								
	unter 10 Aren		10—20 Aren		20—40 Aren		40—100 Aren		1 Hek
	Zahl	Halt in Hekt.	Zahl	Halt in Hekt.	Zahl	Halt in Hekt.	Zahl	Halt in Hekt.	Zahl
19. Niederried	5	0,3	5	0,7	7	2,1	27	17,7	7
20. Oberried	9	0,2	5	0.8	15	4,2	21	14,4	18
21. Ringgenberg	50	1,0	10	1,5	27	7,6	48	32,1	25
22. Saxeten	2	0,2	3	0,4	10	3,0	38	27,6	16
23 Schwanden	9	0,2	6	1.0	20	6,1	23	15,9	17
24. Unterseen	47	2,0	37	5,5	75	22,2	99	63,9	54
25. Wilderswyl	77	4,0	54	8,4	46	13,0	62	39,6	52
Amt Konolfingen.									
1. Aeschlen	1	0,1	2	0,2	.	.	2	1,6	5
2. Arni	.	.	.	.	3	0,9	12	8,7	18
3. Birrmoos, Ausser-	2	0,1	.	.	2	0,6	6	4,4	11
4. » Inner-	6	0,2	8	1,2	13	3,9	13	9,1	26
5. Biglen	7	0,3	6	0,8	4	1,0	8	5,2	18
6. Bleiken	2	0,1	1	0.2	.	.	2	1,3	4
7. Bowyl	1	0,1	7	0,8	5	1,6	15	8,5	25
8. Brenzikofen	5	0,3	2	0,3	2	0,4	3	2,1	4
9. Diessbach	14	0,6	2	0,3	7	1,7	9	6,3	27
10. Freimettigen	.	.	.	.	.	.	1	0,5	.
11. Gysenstein	5	0,1	6	0,9	9	2,6	9	5,5	14
12. Häutligen	.	.	.	.	2	0,6	1	0,6	3
13. Herbligen	2	0,1	1	0,2	2	0,6	6	5,2	3
14. Höchstetten	3	0,1	3	0,3	5	1,6	9	6,1	12
15. Kiesen	.	.	1	0,2	4	1,2	11	8,6	14
16. Landiswyl	.	.	1	0,2	3	1,1	4	2,4	11
17. Mirchel	4	0,2	2	0,3	4	1,3	16	11,5	14
18. Münsingen	10	0,3	7	1,1	8	1,9	15	10,2	23
19. Niederhünigen	4	0,2	1	0,1	6	1,9	16	11,1	9
20. Oberthal	.	.	2	0,3	2	0,5	4	2,2	10
21. Oppligen	4	0,2	7	1,6	3	0,9	14	9,8	10
22. Otterbach	.	.	1	0,2	1	0,4	.	.	6
23. Rubigen	9	0,4	5	0,6	9	2,3	14	8,2	10
24. Schlosswyl	1	0,1	1	0,2	6	1,8	5	3,2	10
25. Stalden	3	0,2	2	0,4	2	0,7	6	4,3	4
26. Tägertschi	4	0,2	3	0,5	4	1,2	2	0,8	1
27. Walkringen	7	0,3	8	1,3	13	4,2	26	18,1	33
28. Wichtrach, Nieder-	3	0.2	3	0,5	3	1,0	6	4,2	14
29. » Ober-	4	0,3	1	0,2	2	0,7	7	4,9	5
30. Worb	25	0,8	9	1,3	15	4,2	31	20,4	23
31. Zäziwyl	3	0,1	8	1,3	8	2,3	13	8,2	27

esitzes an Kulturland

r Besitzungen nach Gemeinden.

sitzungen von											Nr. der Gemeinde
2–5 Hektaren		5—10 Hektaren		10—20 Hektaren		20—50 Hektaren		über 50 Hektaren		im Ganzen		
	Halt in Hekt.	Zahl	Halt in Hekt.	Zahl	Halt in Hekt.	Zahl	Halt in Hekt.	Zahl	Halt in Hekt.	Zahl	Halt in Hekt.	
	26,4	2	11,4	1	10,8	.	.	.	.	63	79,1	19
	97,3	4	31,3	1	16,0	.	.	.	.	102	193,2	20
	72,2	5	35,4	1	10,7	1	40,3	.	.	190	237,0	21
	74,8	1	5,8	1	10,4	.	.	.	.	95	143,5	22
	24,8	3	20,8	1	15,0	.	.	.	.	89	108,7	33
	92,9	4	21,9	1	13,0	2	47,3	1	80,3	352	423,9	24
	66,3	.	.	2	21,0	1	31,5	.	.	318	249,4	25
	43,8	17	113,5	7	89,3	.	.	.	.	48	254,9	1
	154,7	45	315,1	20	253,7	.	.	.	.	145	760,1	2
	55,6	22	175,7	3	37,1	2	49,0	.	.	64	337,0	3
	64,7	8	60,8	4	66,8	1	32,6	.	.	101	276,2	4
	96,9	16	113,2	5	63,4	1	21,1	.	.	93	327,5	5
	85,7	11	67,8	3	37,7	.	.	.	.	48	199,7	6
	202,1	48	342,8	16	204,7	1	23,7	.	.	178	822,2	7
	44,2	6	42,0	3	38,2	.	.	.	.	38	134,0	8
	103,4	17	117,6	7	100,1	.	.	1	98,2	116	470,6	9
	11,2	9	68,5	6	85,7	1	37,1	.	.	20	203,0	10
	108,2	32	237,5	29	361,6	3	69,1	.	.	140	806,6	11
	10,0	12	93,8	8	109,4	.	.	.	.	29	218,4	12
	27,7	11	72,2	4	51,3	.	.	.	.	37	161,9	13
	53,3	20	137,8	5	56,4	.	.	.	.	74	272,3	14
	53,2	6	42,3	8	95,8	2	56,6	.	.	62	277,1	15
	136,2	36	252,4	16	239,1	3	67,9	.	.	112	714,9	16
	45,4	15	97,9	2	22,8	.	.	.	.	71	200,1	17
	62,0	18	133,1	16	226,3	3	89,9	1	82,9	120	640,4	18
	66,3	9	65,4	7	91,2	1	47,1	.	.	76	301,0	19
	105,6	48	342,6	17	196,1	3	69,0	.	.	113	732,3	20
	37,7	7	43,9	8	103,9	1	22,0	.	.	65	232,1	21
	51,1	12	84,6	7	83,3	1	21,3	.	.	42	249,8	22
	87,0	16	112,6	29	409,5	10	315,5	2	118,4	130	1068,8	23
	59,6	31	219,7	10	137,8	2	68,6	.	.	84	505,3	24
	15,3	5	39,5	6	81,1	2	55,8	.	.	34	203,1	25
	16,4	6	47,0	9	129,9	1	33,5	.	.	34	230,9	26
	183,6	50	360,2	27	357,1	3	66,1	.	.	242	1068,7	27
	49,4	15	95,4	16	218,9	1	21,2	.	.	77	410,7	28
	39,0	9	68,4	14	200,1	3	74,4	.	.	56	396,6	29
	247,3	51	394,3	46	639,3	10	245,7	.	.	283	1588,1	30
	107,6	32	222,2	1	10,4	.	.	.	.	126	391,4	31

II. Die Vertheilung des Grund-

hinsichtlich der Zahl und Grö

Gemeinden	Grundbe-									
	unter 10 Aren		10—20 Aren		20—40 Aren		40—100 Aren		1—2 Hektaren	
	Zahl	Halt in Hekt.	Zahl	Halt in Hekt.	Zahl	Halt in Hekt.	Zahl	Halt in Hekt.	Zahl	Halt in Hekt.
Amt Laufen.										
1. Blauen	2	0,1	2	0,3	1	0,4	4	2,7	6	9,8
2. Brislach	52	2,6	85	12,2	66	19,2	61	36,6	17	25,3
3. Burg	11	0,5	5	0,8	8	2,2	6	4,0	11	14,4
4. Dittingen	26	1,3	11	1,6	16	4,5	22	15,3	28	38,2
5. Duggingen	33	1,7	21	3,0	30	8,7	37	24,7	26	30,6
6. Grellingen	15	0,7	11	1,4	14	3,8	23	15,1	14	19,7
7. Laufen	3	0,2	12	1,8	48	15,9	131	86,0	78	103,4
8. Liesberg	7	0,4	10	1,5	10	2,8	20	13,3	27	38,8
9. Nenzlingen	5	0,3	2	0,3	8	2,4	8	5,9	14	20,8
10. Röschenz	1	0,1	8	1,1	7	2,4	16	9,2	23	33,6
11. Wahlen	2	0,1	28	4,1	10	2,8	10	6,8	12	17,3
12. Zwingen	31	1,9	35	4,9	48	13,8	34	20,1	20	27,4
Amt Laupen.										
1. Clavaleyres	1	0,1	1	0,1	3	0,9	7	5,9	6	9,7
2. Dicki	8	0,3	1	0,2	9	2,8	12	7,5	10	13,6
3. Ferenbalm	3	0,1	8	1,4	23	6,7	47	31,4	28	39,2
4. Frauenkappelen	2	0,1	1	0,1	1	0,3	2	1,2	8	10,5
5. Golaten	6	0,3	3	0,5	3	1,0	19	11,9	9	12,5
6. Gurbrü	40	1,8	44	6,4	33	8,3	18	12,1	14	20,6
7. Laupen	33	1,3	3	0,4	6	1,9	9	5,3	9	13,2
8. Mühleberg	8	0,5	3	0,5	7	2,0	20	14,8	28	43,9
9. Münchenwyler	16	0,6	16	2,4	8	2,3	17	10,8	17	24,6
10. Neuenegg	12	0,6	6	0,8	7	2,2	25	16,7	17	24,8
11. Wyleroltigen	3	0,2	8	1,2	15	4,4	17	10,8	12	19,2
Amt Münster.										
1. Belprahon	1	0,1	1	0,1	2	0,6	1	0,9	6	9,3
2. Bévilard	1	ca. 0,1	2	0,2	1	0,2	15	11,0	12	17,7
3. Champoz	5	0,4	2	0,3	2	0,7	9	6,6	3	12,3
4. Châtelat	.	.	.	.	3	0,9	3	2,2	5	7,8
5. Châtillon	2	0,1	2	0,3	6	1,6	6	4,8	2	2,5
6. Corban	13	0,7	19	3,0	33	10,1	60	39,7	35	51,4
7. Corcelles	4	0,2	4	0,5	5	1,4	15	8,2	14	20,6
8. Courchapoix	8	0,6	9	1,3	12	3,4	17	10,9	19	26,9
9. Courrendlin	20	0,9	19	2,7	31	8,9	52	33,3	30	44,2
10. Court	2	0,2	.	.	2	0,6	6	4,3	9	12,3
11. Crémines	17	0,7	11	1,7	8	2,5	10	6,7	16	23,1
12. Elay (Seehof)	1	ca. 0,1	.	.	.	.	2	1,2	1	1,6

besitzes an Kulturland

der Besitzungen nach Gemeinden.

sitzungen von												
2—5 Hektaren		5—10 Hektaren		10—20 Hektaren		20—50 Hektaren		über 50 Hektaren		im Ganzen		Nr. der Gemeinde
Zahl	Halt in Hekt.	Zahl	Halt in Hekt.	Zahl	Halt in Hekt.	Zahl	Halt in Hekt.	Zahl	Halt in Hekt.	Zahl	Halt in Hekt.	
26	88,4	15	101,7	5	68,8	.	.	.	.	61	271,4	1
34	107,8	15	104,4	6	74,0	3	68,8	3	169,8	342	621,4	2
3	7,6	2	11,5	.	.	1	25,0	.	.	47	65,7	3
25	79,8	8	51,4	.	.	.	.	1	58,8	137	251,2	4
33	102,2	2	17,0	1	11,6	2	80,1	.	.	185	285,6	5
15	44,2	3	20,0	2	24,1	.	.	.	.	97	129,3	6
61	187,2	11	70,9	2	21,8	1	28,5	.	.	342	515,7	7
40	133,4	11	71,2	4	48,5	2	82,5	1	80,0	132	472,0	8
23	73,2	8	45,1	.	.	.	.	.	.	68	148,7	9
33	99,7	15	110,1	1	12,5	.	.	1	52,4	105	323,8	10
16	53,8	12	85,5	6	72,4	.	.	1	80,0	97	323,2	11
22	70,3	5	40,5	2	25,2	1	30,1	1	54,0	199	288,1	12
2	5,5	1	7,3	4	54,9	.	.	.	.	25	92,6	1
21	69,0	9	55,9	8	99,6	.	.	.	.	78	248,4	2
43	125,8	30	203,1	6	90,4	7	182,1	.	.	195	680,2	3
11	33,9	13	86,3	19	282,3	4	108,7	.	.	61	523,8	4
22	63,5	5	31,2	5	64,4	.	.	.	.	72	185,3	5
23	69,8	6	44,0	-	-	-	-	.	.	178	162,5	6
13	51,9	5	33,2	.	.	.	.	1	89,6	81	197,1	7
48	148,0	40	290,8	50	678,6	15	439,3	.	.	219	1617,8	8
12	43,3	3	20,3	.	.	.	.	1	82,1	90	186,1	9
42	132,8	51	371,7	35	492,2	6	160,0	1	53,0	202	1254,8	10
16	55,2	14	97,1	2	24,3	1	23,0	.	.	88	235,4	11
6	15,5	8	57,8	4	43,9	.	.	.	.	29	127,5	1
12	36,2	15	107,2	2	32,4	1	40,4	.	.	61	245,4	2
14	44,8	11	76,0	5	66,4	3	90,0	.	.	60	297,3	3
15	47,9	4	26,5	2	27,5	2	43,9	.	.	34	156,8	4
9	31,9	9	68,3	6	72,3	.	.	.	.	42	180,5	5
19	53,0	10	67,9	10	151,1	2	46,2	1	110,8	202	533,6	6
13	52,6	8	55,0	.	.	1	24,8	.	.	66	163,5	7
18	54,9	12	76,1	8	106,4	1	21,7	.	.	104	301,5	8
35	114,8	15	99,4	8	119,2	7	177,1	.	.	217	599,8	9
24	74,8	22	160,1	11	151,4	4	101,6	.	.	80	504,8	10
15	51,0	13	89,3	1	12,7	3	82,0	.	.	94	269,3	11
2	9,8	2	14,9	8	99,0	2	42,4	.	.	18	168,5	12

II. Die Vertheilung des Grund-
hinsichtlich der Zahl und Grösse

Gemeinden	Grundbe-									
	unter 10 Aren		10—20 Aren		20—40 Aren		40—100 Aren		1—2 Hektaren	
	Zahl	Halt in Hekt.	Zahl	Halt in Hekt.	Zahl	Halt in Hekt.	Zahl	Halt in Hekt.	Zahl	Halt in Hekt.
13. Eschert	6	0,1	3	0,3	3	0,9	16	10,9	6	8,7
14. Genevez	6	0,2	8	1,1	12	3,7	23	15,2	11	16,8
15. Grandval	3	0,1	9	1,3	11	3,0	14	8,9	18	24,1
16. Joux, la	9	0,5	12	1,8	28	8,1	44	27,5	31	42,4
17. Loveresse	9	0,4	10	1,6	18	5,1	14	8,3	7	10,6
18. Malleray	10	0,5	14	2,0	17	4,8	25	15,6	24	31,3
19. Mervelier	8	0,3	5	0,7	6	1,5	17	11,1	16	22,2
20. Monible	.	.	1	0,1	3	0,9	9	6,5	8	11,7
21. Moutier	59	2,4	32	4,5	37	10,2	52	34,3	20	27,4
22. Perrefitte	12	0,4	6	0,9	9	2,7	13	9,5	16	22,8
23. Pontenet	3	0,2	.	.	3	0,8	6	3,9	6	8,9
24. Reconvillier	29	1,6	22	3,0	28	7,7	51	32,8	33	45,2
25. Roche	.	.	3	0,3	2	0,7	6	3,7	7	9,7
26. Rossemaison	2	0,1	.	.	3	0,8	2	1,9	8	11,5
27. Saicourt	15	0,5	11	1,6	13	3,7	18	11,1	11	16,3
28. Saules	13	0,4	10	1,3	7	2,0	16	10,2	10	12,9
29. Schelten	1	0,1	.	.	1	0,4	.	.	1	1,4
30. Sornetan	3	0,2	2	0,3	1	0,4	6	3,6	5	7,7
31. Sorvilier	19	0,6	19	2,7	15	3,7	24	15,1	22	32,3
32. Souboz	.	.	1	0,2	3	0,9	8	6,0	2	2,1
33. Tavannes	16	0,8	13	1,7	10	2,7	32	20,5	28	38,1
34. Vellerat	2	0,1	3	0,3	.	.	5	3,6	3	4,2
Amt Neuveville.										
1. Diesse	4	0,2	28	4,2	22	6,2	29	18,6	14	16,8
2. Lamboing	12	0,6	14	2,1	19	5,7	40	25,2	42	60,6
3. Neuveville	84	4,6	65	9,5	72	20,1	57	35,5	28	39,1
4. Nods	10	0,4	24	3,4	45	13,0	66	44,1	90	129,3
5. Prêles	9	0,5	32	4,8	56	15,9	47	31,4	36	50,2
Amt Nidau.										
1. Aegerten	13	0,7	28	4,5	26	7,5	40	25,5	22	31,8
2. Bellmund	22	1,3	12	1,7	21	6,4	21	13,8	14	20,3
3. Brügg	8	0,6	24	3,7	62	19,6	38	24,8	30	41,6
4. Bühl	28	1,4	22	3,5	51	14,0	42	25,2	18	24,7
5. Epsach	3	0,2	12	1,9	11	2,9	27	16,8	18	23,5
6. Hagneck	3	0,1	.	.	3	0,8	3	2,1	.	.
7. Hermrigen	1	ca. 0,1	4	0,8	12	4,0	30	19,0	19	30,6
8. Jens	17	0,8	13	2,0	24	7,1	46	30,4	28	43,6
9. Ipsach	12	0,6	8	1,1	45	12,1	24	15,2	15	20,8
10. Ligerz	108	6,2	59	7,9	61	17,7	43	25,4	7	9,2

esitzes an Kulturland

r Besitzungen nach Gemeinden.

itzungen von												
2—5 Hektaren		5—10 Hektaren		10—20 Hektaren		20—50 Hektaren		über 50 Hektaren		im Ganzen		Nr. der Gemeinde
	Halt in Hekt.	Zahl	Halt in Hekt.	Zahl	Halt in Hekt.	Zahl	Halt in Hekt.	Zahl	Halt in Hekt.	Zahl	Halt in Hekt.	
	58,0	6	34,1	4	48,7	1	25,2	.	.	60	187,1	13
	130,3	14	102,8	14	179,5	5	151,0	.	.	130	600,4	14
	80,2	9	55,1	4	53,8	.	.	.	.	93	226,3	15
	121,8	25	169,8	13	181,1	4	88,0	.	.	203	641,0	16
	37,1	4	27,8	2	34,1	1	21,6	.	.	75	146,8	17
	96,8	21	145,4	9	121,3	1	25,3	.	.	149	444,0	18
	83,6	16	112,5	3	38,7	.	.	1	52,5	99	323,1	19
	40,0	4	28,7	4	59,9	.	.	.	.	43	147,8	20
	73,4	13	98,9	8	105,7	9	236,8	1	55,0	256	648,7	21
	31,0	10	76,8	3	43,8	2	52,6	.	.	81	240,2	22
	5,3	3	17,4	2	22,9	1	22,4	.	.	26	81,9	23
	68,4	16	105,8	4	51,7	1	48,0	.	.	205	364,0	24
	39,2	10	70,6	1	10,8	1	20,6	.	.	42	155,6	25
	29,4	7	49,1	2	27,9	1	41,0	.	.	34	161,8	26
	90,4	10	66,8	3	45,8	6	205,5	1	73,2	114	514,9	27
	59,3	8	55,0	4	55,8	1	37,5	.	.	90	235,5	28
	13,3	3	19,5	6	86,7	.	.	.	.	15	121,4	29
	33,3	9	60,5	7	99,4	1	23,2	.	.	44	228,8	30
	97,7	11	77,0	2	25,6	.	.	.	.	138	237,1	31
	33,4	7	46,9	7	103,2	4	112,1	.	.	42	304,8	32
	86,2	25	157,9	7	92,9	5	148,3	.	.	162	549,7	33
	31,4	1	9,5	1	19,6	.	.	.	.	24	68,9	34
	83,2	19	131,9	1	13,9	.	.	.	.	143	275,1	I
	146,4	12	79,7	7	96,3	.	.	.	.	194	417,6	2
	24,2	3	16,0	5	67,5	.	.	.	.	323	216,5	3
	282,5	43	300,6	19	251,0	3	90,5	.	.	388	1115,3	4
	112,2	14	98,8	7	97,1	1	29,9	.	.	239	440,8	5
	42,0	5	30,4	.	.	.	.	.	.	148	142,2	1
	65,3	13	87,3	3	48,9	.	.	.	.	125	245,6	2
	90,7	6	35,7	2	29,5	1	45,6	1	99,7	200	391,0	3
	57,6	5	38,0	3	44,2	1	25,2	.	.	188	234,5	4
	60,7	12	85,5	2	32,5	.	.	1	65,0	106	288,8	5
	13,4	5	32,0	2	23,1	1	25,0	.	.	21	96,3	6
	33,0	9	68,1	3	46,3	1	28,8	.	.	89	229,8	7
	115,6	7	49,3	5	64,4	1	49,8	.	.	179	362,9	8
	41,4	5	35,4	1	ca.20,0	1	20,9	.	.	124	167,8	9
	13,7	.	.	.	.	.	.	.	.	283	79,9	10

II. Die Vertheilung des Grun

hinsichtlich der Zahl und Gr

Gemeinden	Grundbe									
	unter 10 Aren		10—20 Aren		20—40 Aren		40—100 Aren		1— Hekta	
	Zahl	Halt in Hekt.	Zahl	Halt in Hekt.	Zahl	Halt in Hekt.	Zahl	Halt in Hekt.	Zahl	H
11. Madretsch	86	4,6	33	4,6	36	10,0	33	20,6	23	
12. Merzligen	1	0,1	8	1,2	21	6,4	20	12,2	14	
13. Mett	12	0,9	37	5,7	43	14,2	43	27,5	26	
14. Mörigen	4	0,3	19	3,0	15	4,3	16	10,2	12	
15. Nidau	43	1,5	19	2,7	27	6,6	25	16,0	5	
16. Orpund	6	0,4	20	2,8	39	10,7	43	28,2	28	
17. Port	5	0,3	13	2,1	33	9,3	30	17,6	11	
18. Safnern	.	.	30	3,0	29	6,4	38	22,4	20	
19. Scheuren	3	0,2	5	0,8	6	2,1	7	4,7	10	
20. Schwadernau	3	0,2	21	3,4	41	11,4	52	32,1	35	
21. Studen	1	0,1	17	2,7	20	5,2	36	22,6	18	
21. Sutz-Lattrigen	2	0,1	18	2,5	17	4,8	18	10,8	12	
23. Täuffelen	11	0,5	6	0,9	16	5,0	32	19,7	25	
24. Tüscherz	13	0,8	13	1,8	11	3,4	20	13,3	12	
25. Twann	18	1,0	15	2,3	27	7,7	22	12,6	26	
26. Walperswyl	33	1,6	17	2,6	38	10,1	72	45,9	27	
27. Worben	.	.	8	1,1	14	3,7	16	10,7	15	
Amt Oberhasle.										
1. Gadmen	3	0,2	7	1,0	7	1,9	41	29,8	38	
2. Guttannen	2	0,1	5	0,8	16	5,0	20	12,7	24	
3. Hasleberg	4	0,2	11	1,7	17	5,7	61	40,8	75	1
4. Innertkirchen	15	0,8	11	1,5	28	8,9	55	36,8	64	
5. Meiringen	61	3,3	37	5,6	38	12,6	74	51,8	71	
6. Schattenhalb	13	0,5	6	0,9	3	0,8	22	13,7	29	
Amt Porrentruy.										
1. Alle	9	0,4	8	1,1	13	3,8	36	25,3	35	
2. Asuel	10	0,4	7	0,9	12	3,6	12	7,6	14	
3. Beurnevésin	26	1,3	23	3,3	19	5,5	21	13,8	15	
4. Boncourt	37	1,6	14	1,8	22	5,9	33	22,2	34	
5. Bonfol	76	3,6	53	7,3	74	22,0	77	45,8	48	
6. Bressaucourt	15	0,7	9	1,2	16	4,3	25	15,7	26	
7. Buix	16	0,6	7	0,9	21	5,7	30	20,8	26	
8. Bure	1	0,1	2	0,3	6	1,6	20	14,8	24	
9. Charmoille	10	0,4	13	1,9	20	6,2	32	20,4	20	
10. Chevenez	24	0,8	41	6,0	52	15,1	47	31,3	43	
11. Cœuve	8	0,2	4	0,6	7	2,0	21	13,1	25	
12. Cornol	29	1,1	18	2,9	35	9,1	33	22,3	38	
13. Courchavon	29	0,2	35	5,4	66	18,3	47	30,3	24	
14. Courgenay	10	0,3	12	1,9	29	8,3	55	37,3	51	

esitzes an Kulturland

r Besitzungen nach Gemeinden.

itzungen von												Nr. der Gemeinde
2—5 Hektaren		5—10 Hektaren		10—20 Hektaren		20—50 Hektaren		über 50 Hektaren		im Ganzen		
	Halt in Hekt.	Zahl	Halt in Hekt.	Zahl	Halt in Hekt.	Zahl	Halt in Hekt.	Zahl	Halt in Hekt.	Zahl	Halt in Hekt.	
	44,5	4	33,7	1	11,0	1	31,0	.	.	232	192,2	11
	36,0	8	49,5	.	.	2	65,2	.	.	86	191,4	12
	84,5	9	62,7	4	58,3	.	.	.	.	202	291,5	13
	53,6	9	65,1	3	33,5	.	.	.	.	88	165,9	14
	16,5	3	18,0	.	.	1	43,7	.	.	128	112,8	15
	54,4	3	23,4	2	26,9	1	27,2	.	.	160	214,8	16
	19,4	7	51,3	4	54,8	.	.	.	.	109	171,1	17
	93,2	14	97,8	3	34,1	1	31,0	.	.	163	315,3	18
	38,3	4	31,3	.	.	2	47,0	.	.	49	139,6	19
	30,0	4	29,0	5	67,7	2	54,9	.	.	173	280,7	20
	34,5	10	69,2	1	10,4	.	.	.	.	115	169,8	21
	66,4	8	44,9	3	34,5	2	58,4	.	.	101	240,8	22
	66,0	7	43,2	.	.	.	.	1	129,0	117	299,5	23
	5,7	.	.	.	.	.	.	.	.	71	40,8	24
	58,4	5	33,5	2	32,6	2	66,1	1	120,0	138	372,1	25
	92,6	8	53,9	4	51,0	1	27,8	2	285,0	229	608,0	26
	47,2	7	48,5	3	40,7	1	24,9	.	.	80	200,2	27
	184,9	15	93,0	7	101,8	1	22,2	.	.	173	494,2	1
	62,9	6	39,9	3	42,0	.	.	.	.	97	201,5	2
	152,1	15	96,5	11	149,5	.	.	1	150,0	231	696,0	3
	210,4	15	97,9	3	32,3	.	.	.	.	263	473,0	4
	172,5	19	135,1	4	43,9	.	.	1	175,2	361	698,7	5
	142,9	13	85,2	3	38,4	1	23,0	.	.	133	346,1	6
	222,0	37	231,4	10	137,9	2	58,0	.	.	219	732,9	1
	56,5	5	33,3	6	73,4	3	91,5	1	106,0	88	395,0	2
	55,4	11	72,5	8	103,9	1	22,3	.	.	141	301,2	3
	120,1	18	128,0	6	90,1	4	136,0	.	.	204	556,4	4
	212,3	28	194,2	9	117,3	2	68,8	.	.	431	741,0	5
	70,1	24	156,4	6	81,9	2	50,3	.	.	146	419,0	6
	108,0	16	102,7	6	81,9	.	.	1	62,4	157	422,0	7
	224,3	56	395,5	24	328,6	4	89,8	.	.	205	1080,0	8
	77,2	8	57,3	6	76,4	4	110,4	.	.	138	377,4	9
	185,3	35	244,4	38	515,7	4	111,3	1	228,4	342	1389,0	10
	182,3	28	205,4	11	143,3	5	132,5	.	.	166	737,0	11
	143,9	26	181,0	6	71,0	2	46,7	1	139,0	230	670,0	12
	83,5	11	84,3	1	14,0	.	.	.	.	239	280,0	13
	266,5	42	294,3	10	127,3	4	147,3	1	132,4	296	1080,0	14

II. Die Vertheilung des Gr

hinsichtlich der Zahl und

Gemeinden	Grundb								
	unter 10 Aren		10—20 Aren		20—40 Aren		40—100 Aren		1 He
	Zahl	Halt in Hekt.	Zahl	Halt in Hekt.	Zahl	Halt in Hekt.	Zahl	Halt in Hekt.	Zahl
15. Courtedoux	16	0,5	16	2,5	23	6,7	36	21,5	22
16. Courtemaiche	12	0,5	4	0,6	4	1,2	24	15,3	25
17. Damphreux	.	.	2	0,4	6	1,9	15	9,9	12
18. Damvant	4	0,3	11	1,7	25	7,3	32	20,4	16
19. Faby	6	0,2	1	0,2	1	0,2	18	12,7	24
20. Fontenais	28	1,2	9	1,3	16	4,8	27	18,2	17
21. Frégiécourt	10	0,4	11	1,5	27	8,4	29	17,8	22
22. Grandfontaine	1	ca. 0,1	1	0,1	.	.	3	1,8	13
23. Lugnez	1	0,1	.	.	.	.	2	1,4	6
24. Miécourt	23	1,0	52	8,0	65	19,6	55	35,1	37
25. Montenol	2	0,1	.	.	2	0,6	2	1,4	3
26. Montignez	18	0,9	22	3,5	28	8,3	32	19,8	17
27. Montmelon	.	.	.	.	1	0,3	1	0,7	1
28. Ocourt	2	0,1	2	0,3	3	0,9	2	1,5	4
29. Pleujouse	5	0,4	5	0,6	5	1,4	9	6,1	5
30. Porrentruy	99	4,6	75	10,7	81	23,8	66	42,2	38
31. Reclère	4	0,2	13	2,1	21	6,4	23	13,7	25
32. Roche d'or	5	0,2	5	0,8	12	3,7	23	14,7	5
33. Rocourt	10	0,5	8	1,0	9	2,7	33	23,7	20
34. Seleute	5	0,2	.	.	.	.	2	1,8	3
35. St. Ursanne	21	0,5	3	0,4	7	1,9	6	4,0	7
36. Vendelincourt	60	2,5	117	17,5	123	35,5	120	74,1	68
Amt Saanen.									
1. Gsteig	.	.	.	.	1	ca. 0,4	3	2,1	16
2. Lauenen	.	.	.	.	3	0,9	8	5,8	21
3. Saanen	6	0,1	2	0,4	3	1,0	34	23,4	117
Amt Schwarzenburg.									
1. Albligen	2	0,1	3	0,5	7	1,8	9	6,7	7
2. Guggisberg	8	0,7	8	1,4	13	3,9	33	23,8	63
3. Rüschegg	31	1,3	16	2,3	19	5,5	47	30,3	48
4. Wahlern	16	0,7	5	0,9	12	4,0	29	21,3	109
Amt Seftigen.									
1. Belp	10	0,5	6	0,8	72	24,4	76	50,6	59
2. Belpberg	.	.	1	0,1	4	1,3	1	0,4	7
3. Burgistein	2	0,1	1	0,1	4	1,3	34	24,7	43
4. Englisberg	3	0,1	.	.	3	0,8	5	3,5	3

besitzes an Kulturland

der Besitzungen nach Gemeinden.

sitzungen von												Nr. der Gemeinde
2—5 Hektaren		5—10 Hektaren		10—20 Hektaren		20—50 Hektaren		über 50 Hektaren		im Ganzen		
Zahl	Halt in Hekt.	Zahl	Halt in Hekt.	Zahl	Halt in Hekt.	Zahl	Halt in Hekt.	Zahl	Halt in Hekt.	Zahl	Halt in Hekt.	
39	129,3	20	133,3	7	105,0	2	59,8	.	.	181	490,7	15
37	113,3	16	106,7	.	.	1	24,8	1	111,3	124	409,4	16
25	83,0	25	162,4	4	51,6	1	20,3	1	59,4	91	407,5	17
26	78,6	5	29,9	6	70,2	.	.	1	98,0	126	328,6	18
30	100,8	19	130,8	9	115,5	1	21,7	1	177,6	110	594,8	19
39	120,7	11	74,4	11	161,7	2	67,5	1	138,4	161	613,4	20
9	24,4	6	48,7	2	23,1	.	.	1	76,6	117	231,8	21
33	112,7	38	272,0	14	191,4	3	73,7	1	75,5	107	745,9	22
17	57,4	17	120,1	10	125,6	.	.	.	.	53	312,6	23
44	129,3	16	112,8	9	134,0	.	.	.	.	301	493,6	24
3	11,0	4	31,6	2	24,7	3	67,2	.	.	21	140,2	25
22	73,5	13	87,4	7	103,6	2	55,6	.	.	161	376,3	26
7	27,8	9	58,6	14	196,8	4	90,1	.	.	37	375,2	27
8	23,3	10	67,4	5	71,9	5	155,9	.	.	41	327,1	28
6	19,3	1	5,2	.	.	1	31,7	.	.	37	71,1	29
45	133,9	21	134,5	14	203,5	8	207,8	.	.	447	815,2	30
31	100,8	19	132,1	7	88,1	2	64,5	.	.	145	445,1	31
6	19,0	7	51,2	2	31,2	1	49,7	.	.	66	177,9	32
27	90,7	12	88,3	1	47,7	1	21,9	.	.	121	304,6	33
7	20,3	4	29,3	4	60,4	4	125,8	.	.	29	242,3	34
3	7,8	3	23,2	2	33,8	2	72,4	1	121,6	55	275,8	35
46	140,3	25	172,0	4	47,9	1	21,5	.	.	564	610,1	36
49	157,9	38	251,4	17	238,7	2	44,9	.	.	126	718,7	1
63	200,8	31	224,1	9	113,7	1	22,3	.	.	136	598,9	2
236	737,6	53	256,0	29	252,3	11	284,0	1	81,7	483	1909,6	3
28	83,3	13	82,4	2	28,8	2	52,3	.	.	73	266,8	1
163	328,9	76	507,2	26	346,3	3	81,3	1	119,9	394	1706,1	2
88	279,1	33	222,0	9	107,3	2	59,7	.	.	293	778,4	3
228	725,4	148	999,0	52	631,5	4	92,4	1	52,0	604	2695,2	4
55	174,9	30	217,2	22	293,7	13	351,5	1	80,9	335	1264,2	1
11	38,8	9	66,2	11	168,3	5	130,0	.	.	49	415,8	2
53	175,0	18	122,7	9	114,7	2	83,5	.	.	166	588,3	3
4	13,4	7	54,2	7	108,6	3	92,0	.	.	35	277,2	4

II. Die Vertheilung des

hinsichtlich der Zahl und

Gemeinden	Grund								
	unter 10 Aren		10—20 Aren		20—40 Aren		40—100 Aren		
	Zahl	Halt in Hekt.	Zahl	Halt in Hekt.	Zahl	Halt in Hekt.	Zahl	Halt in Hekt.	
5. Gelterfingen	.	.	3	0,4	5	1,5	18	11,7	
6. Gerzensee	1	0,1	2	0,3	3	0,8	15	10,3	
7. Gurzelen	2	0,1	11	1,6	16	4,3	20	12,9	
8. Jaberg	.	.	.	.	4	1,2	6	4,0	
9. Kaufdorf	4	0,2	1	0,1	2	0,5	7	5,3	
10. Kehrsatz	4	0,2	2	0,3	.	.	2	1,2	
11. Kienersrütti	.	.	.	.	.	.	2	1,4	
12. Kirchdorf	5	0,8	9	1,2	12	3,4	38	24,2	
13. Kirchenthurnen	3	0,2	2	0,3	7	2,2	17	10,2	
14. Lohnstorf	.	.	5	0,7	5	1,3	19	12,8	
15. Mühledorf	1	0,1	2	0,3	7	2,2	28	18,6	
16. Mühlethurnen	5	0,3	6	0,9	21	7,0	47	36,0	
17. Niedermuhlern	5	0,4	.	.	2	0,6	3	2,2	
18. Noflen	.	.	3	0,5	4	1,1	9	6,3	
19. Riggisberg	3	0,2	6	1,0	8	2,1	60	42,0	
20. Rüeggisberg	12	0,6	6	1,1	8	2,6	24	17,7	
21. Rümligen	.	.	2	0,3	6	1,7	7	4,4	
22. Rüthi	2	0,1	2	0,4	42	8,7	20	12,7	
23. Seftigen	3	0,2	8	1,1	26	7,3	28	19,7	
24. Toffen	.	.	.	.	10	3,2	36	25,1	
25. Uttigen	3	0,2	3	0,5	4	1,2	6	3,8	
26. Wattenwyl	16	1,0	10	1,8	22	7,0	58	41,4	
27. Zimmerwald	5	0,4	.	.	2	0,7	7	5,1	
Amt Signau.									
1. Eggiwyl	9	0,6	11	1,8	18	6,4	21	14,4	
2. Langnau	143	5,8	30	4,4	31	9,7	31	19,4	
3. Lauperswyl	11	0,9	11	1,7	15	4,9	19	13,3	
4. Röthenbach	3	0,1	2	0,2	7	2,2	10	7,6	
5. Rüderswyl	13	0,8	13	1,9	13	3,8	22	15,4	
6. Schangnau	.	.	.	.	5	1,5	5	4,1	
7. Signau	25	1,6	13	2,1	9	2,5	20	12,8	
8. Trub	3	0,1	5	0,9	7	2,2	18	13,1	
9. Trubschachen	3	0,2	2	0,4	.	.	.	.	
Amt Niedersimmenthal									
1. Därstetten	3	0,1	3	0,5	8	2,2	16	11,8	
2. Diemtigen	3	0,2	2	0,3	8	2,4	25	17,7	
3. Erlenbach	15	0,7	5	0,7	15	4,3	40	28,2	
4. Oberwyl	15	0,7	7	0,9	13	3,9	37	25,3	
5. Reutigen	24	1,0	9	1,3	7	1,9	23	15,2	

Besitzes an Kulturland

der Besitzungen nach Gemeinden.

Sitzungen von												Nr. der Gemeinde
2–5 Hektaren		5–10 Hektaren		10–20 Hektaren		20–50 Hektaren		über 50 Hektaren		im Ganzen		
Zahl	Hal in Hekt.	Zahl	Halt in Hekt.	Zahl	Halt in Hekt.	Zahl	Halt in Hekt.	Zahl	Halt in Hekt.	Zahl	Halt in Hekt.	
14	46,3	14	103,3	6	81,0	.	.	.	.	74	264,8	5
27	93,3	23	180,4	12	161,3	3	74,7	1	59,5	95	533,3	6
32	106,7	24	163,0	7	84,7	.	.	.	.	130	400,7	7
11	38,4	7	48,5	2	21,1	.	.	.	.	37	124,0	8
20	61,2	7	58,6	1	12,9	.	.	.	.	58	161,1	9
5	16,5	8	53,6	10	129,0	5	139,7	.	.	40	345,8	10
.	.	5	38,3	2	28,2	.	.	.	.	10	69,8	11
30	104,0	18	123,9	10	123,3	1	25,4	1	53,6	143	486,0	12
8	26,5	5	30,7	2	31,1	.	.	.	.	47	105,3	13
13	40,2	6	43,7	3	43,6	.	.	.	.	68	168,2	14
9	26,7	6	49,7	5	67,4	1	24,8	.	.	71	206,0	15
30	94,8	8	61,0	2	26,4	.	.	.	.	146	262,9	16
14	53,0	22	160,3	23	310 6	3	69,0	.	.	75	601,3	17
10	34,3	11	73,4	3	41,6	.	.	.	.	49	168,9	18
39	120,6	35	251,4	10	132,1	2	65,3	.	.	210	679,0	19
111	362,9	83	578,1	45	626,0	10	270,6	.	.	345	1924,8	20
19	66,3	7	42,3	8	113,8	5	139,2	.	.	66	384,6	21
37	112,7	24	176,7	12	149,2	3	92,5	.	.	160	577,1	22
21	64,3	15	98,7	6	73,6	.	.	.	.	130	298,8	23
27	91,0	12	93,3	6	82,0	.	.	1	50,7	121	385,3	24
12	32,7	6	42,5	1	11,3	1	46,8	.	.	53	163,5	25
75	236,4	27	171,0	3	34,5	.	.	.	.	300	619,9	26
10	35,8	20	156,9	32	466,8	6	143,3	.	.	86	812,8	27
124	403,9	79	546,5	22	271,3	3	81,7	.	.	338	1397,6	1
147	485,7	97	638,7	56	741,7	8	180,7	1	63,0	610	2237,5	2
103	348,3	73	497,7	26	351,7	2	42,5	.	.	307	1331,9	3
62	209,3	52	366,8	22	291,7	2	42,7	.	.	188	959,3	4
82	267,3	63	421,9	25	331,1	4	92,6	.	.	264	1177,9	5
52	177,9	37	258,4	11	148,4	.	.	.	.	131	624,3	6
79	256,8	61	423,3	33	431,9	2	40,3	.	.	270	1209,3	7
66	228,3	58	400,0	28	364,8	1	22,1	.	.	210	1066,5	8
35	112,3	21	142,2	6	69,0	2	44,3	.	.	77	379,1	9
59	184,4	20	141,4	5	73,7	2	43,9	.	.	151	512,9	1
66	225,3	60	435,9	26	341,4	5	159,8	.	.	241	1248,9	2
55	161,4	19	134,0	9	113,6	3	75,1	.	.	200	576,1	3
67	208,6	28	191,9	13	169,0	5	131,5	.	.	216	777,0	4
29	103,6	12	84,0	4	55,1	.	.	1	159,9	130	451,3	5

II. Die Verteilung des Grund-
hinsichtlich der Zahl und Grö

Gemeinden	Grundbe-									
	unter 10 Aren		10—20 Aren		20—40 Aren		40—100 Aren		1—2 Hektaren	
	Zahl	Halt in Hekt.	Zahl	Halt in Hekt.	Zahl	Halt in Hekt.	Zahl	Halt in Hekt.	Zahl	Halt in Hekt.
6. Spiez	29	,6	12	1,9	65	19,2	112	71,3	87	126,3
7. Stocken, Nieder-	6	0,6	14	1,9	13	3,9	10	6,9	13	17,2
8. Stocken, Ober-	14	0,4	2	0,3	6	1,7	10	6,1	13	18,9
9. Wimmis	12	0,7	14	2,2	29	8,2	60	38,7	39	55,2
Amt Obersimmenthal.										
1. Boltigen	37	1,6	12	1,5	23	6,9	30	20,5	60	85,6
2. Lenk	9	0,7	9	1,1	15	4,2	60	42,3	102	147,7
3. St. Stephan	14	0,4	23	3,3	37	11,8	70	47,9	71	100,1
4. Zweisimmen	34	1,5	11	1,8	23	7,2	36	25,4	42	59,7
Amt Thun.										
1. Amsoldingen	2	0,1	2	0,3	10	3,0	27	18,4	19	25,0
2. Blumenstein	33	0,9	13	1,9	11	3,7	10	7,9	30	42,2
3. Buchholterberg	5	0,3	4	0,7	11	3,1	20	14,2	37	56,5
4. Eriz	.	.	.	.	.	.	.	.	11	15,2
5. Fahrni	3	0,1	3	0,5	2	0,7	1	0,4	7	9,6
6. Forst	3	0,2	9	1,4	7	2,1	17	10,8	7	8,9
7. Goldiwyl	7	0,4	9	1,3	14	3,9	17	11,1	19	26,3
8. Heiligenschwendi	11	0,7	4	0,5	6	1,6	10	6,1	24	33,5
9. Heimberg	6	0,4	3	0,4	21	6,1	26	18,1	24	32,8
10. Hilterfingen	18	0,5	19	2,6	18	4,9	23	15,5	17	22,8
11. Höfen	3	0,1	10	1,8	13	3,9	16	11,4	18	26,3
12. Homberg	1	ca. 0,1	1	0,8	2	0,7	2	1,8	6	9,6
13. Horrenbach-Buchen	.	.	1	0,2	2	0,5	2	1,3	14	18,8
14. Längenbühl	1	ca. 0,1	13	1,8	5	1,4	7	4,1	10	13,7
15. Langenegg, Ober-	1	ca. 0,1	2	0,2	5	1,7	17	12,4	22	30,6
16. Langenegg, Unter-	.	.	2	0,4	1	0,3	11	7,6	27	40,1
17. Oberhofen	63	3,3	29	4,2	36	10,2	33	20,4	25	32,2
18. Pohlern	5	0,3	2	0,3	3	0,9	12	9,1	12	16,3
19. Schwendibach	.	.	.	.	.	.	.	.	4	6,2
20. Sigriswyl	3	0,1	14	1,7	38	11,2	84	35,1	144	208,6
21. Steffisburg	17	1,0	33	5,1	53	17,1	77	50,3	68	92,4
22. Strättligen	38	2,3	66	9,3	125	41,0	114	78,0	74	105,4
23. Teuffenthal	1	0,1	2	0,3	.	.	5	3,5	5	7,6
24. Thierachern	2	0,1	5	0,7	11	3,1	32	21,1	20	28,5
25. Thun	84	2,0	16	2,4	25	7,4	18	10,2	5	6,9
26. Uebeschi	.	.	4	0,6	5	1,4	7	4,3	14	19,5
27. Uetendorf	3	0,1	8	1,2	12	4,0	37	32,4	65	90,5
28. Wachseldorn	.	.	1	0,1	.	.	2	1,3	6	9,0
29. Zwieselberg	1	0,1	.	.	3	0,8	6	4,0	13	18,0

besitzes an Kulturland

der Besitzungen nach Gemeinden.

sitzungen von												Nr. der Gemeinde
2—5 Hektaren		5—10 Hektaren		10—20 Hektaren		20—50 Hektaren		über 50 Hektaren		im Ganzen		
Zahl	Halt in Hekt.	Zahl	Halt in Hekt.	Zahl	Halt in Hekt.	Zahl	Halt in Hekt.	Zahl	Halt in Hekt.	Zahl	Halt in Hekt.	
104	332,4	46	311,4	6	75,3	.	.	1	90,1	462	1029,3	6
16	48,4	5	30,3	.	.	1	32,9	.	.	78	141,9	7
8	26,3	5	28,6	1	10,4	.	.	1	50,2	60	144,1	8
44	149,8	17	113,8	6	84,5	4	107,8	1	86,5	226	547,5	9
190	320,8	50	367,6	22	324,7	8	193,3	.	.	342	1322,1	1
136	424,3	69	487,6	38	508,9	7	182,8	.	.	445	1799,2	2
82	288,2	48	331,8	22	300,6	5	129,2	.	.	379	1218,7	3
84	279,6	66	468,6	33	439,9	4	99,1	.	.	333	1382,2	4
37	111,7	10	68,0	1	12,6	1	27,4	1	50,4	110	317,8	1
97	89,8	17	106,4	1	11,9	.	.	1	135,7	143	399,3	2
71	237,5	54	382,7	11	144,0	.	.	.	.	213	829,1	3
42	133,9	11	75,5	.	.	.	.	.	.	64	224,7	4
38	129,7	30	201,8	14	166,1	.	.	.	.	98	508,8	5
13	43,0	9	65,9	2	20,1	.	.	.	.	67	152,4	6
46	157,1	15	96,0	2	23,0	.	.	.	.	129	319,3	7
25	80,8	13	87,8	2	21,3	.	.	.	.	95	231,9	8
32	96,7	14	88,9	1	10,1	1	46,4	.	.	128	299,7	9
11	31,6	2	14,6	1	19,5	.	.	.	.	109	112,7	10
38	129,5	22	147,8	6	77,4	.	.	.	.	126	397,7	11
37	131,5	22	154,4	7	98,1	1	23,2	.	.	79	419,1	12
22	68,1	12	79,7	2	25,1	.	.	.	.	55	193,7	13
26	71,7	7	50,1	2	30,0	.	.	.	.	65	173,3	14
41	134,9	19	127,8	5	56,1	1	24,5	.	.	113	388,1	15
56	184,2	32	217,4	4	60,3	1	20,6	.	.	134	530,9	16
11	34,2	.	.	1	12,1	.	.	.	.	198	116,3	17
11	34,2	8	63,6	4	45,4	1	32,0	.	.	58	202,3	18
10	33,2	11	80,9	1	10,0	.	.	.	.	26	130,6	19
150	468,4	51	329,9	10	128,2	2	58,0	.	.	496	1260,6	20
92	297,8	36	245,8	7	88,1	1	41,7	.	.	384	842,2	21
62	196,4	15	111,1	6	74,3	2	65,1	.	.	502	682,6	22
9	31,3	5	32,0	3	38,3	.	.	.	.	30	113,3	23
44	128,3	26	171,3	8	110,2	.	.	1	145,2	149	608,9	24
19	64,1	9	58,8	1	12,3	3	72,1	2	311,9	182	548,4	25
27	88,4	22	150,1	10	117,7	2	45,0	.	.	91	426,1	26
76	242,0	35	230,3	8	112,8	3	105,3	1	64,0	268	889,7	27
12	37,7	12	78,9	5	79,1	1	22,9	.	.	39	229,6	28
14	46,4	8	46,3	4	48,6	.	.	.	.	49	165,7	29

II. Die Vertheilung des Grund-

hinsichtlich der Zahl und Grösse

Gemeinden	Grundbe-									
	unter 10 Aren		10—20 Aren		20—40 Aren		40—100 Aren		1—2 Hektaren	
	Zahl	Halt in Hekt.	Zahl	Halt in Hekt.	Zahl	Halt in Hekt.	Zahl	Halt in Hekt.	Zahl	Halt in Hek
Amt Trachselwald.										
1. Affoltern	1	0,1	4	0,7	4	1,3	5	3,8	13	20
2. Dürrenroth	16	0,7	9	1,3	7	2,1	6	3,8	9	12,
3. Eriswyl	13	0,7	19	3,1	16	4,8	18	12,4	22	32,
4. Huttwyl	43	2,1	11	1,7	16	4,8	32	21,1	35	51,
5. Lützelflüh	23	1,2	11	1,7	11	3,1	25	18,3	57	80,
6. Rüegsau	13	0,7	18	2,7	13	4,2	24	15,9	40	56,
7. Sumiswald	35	2,1	16	2,5	22	6,7	34	23,2	44	66,
8. Trachselwald	4	0,3	7	1,2	7	2,2	21	15,1	34	51,
9. Walterswyl	2	0,1	4	0,7	3	1,0	9	6,2	13	19,
10. Wyssachengraben	1	ca. 0,1	4	0,5	6	1,8	19	13,1	36	49,
Amt Wangen.										
1. Attiswyl	8	0,4	21	3,4	20	5,9	36	22,4	35	52,
2. Berken	.	.	.	.	2	0,7	5	3,9	3	5,
3. Bettenhausen	17	1,1	11	1,4	13	3,8	11	6,4	11	14,
4. Bipp, Nieder-	45	2,5	45	7,1	63	18,5	82	52,1	84	116,
5. Bipp, Ober-	12	0,4	35	5,6	53	14,8	71	46,7	46	61,
6. Bollodingen	6	0,3	4	0,7	8	2,4	14	9,7	14	19,
7. Farneren	14	0,4	5	0,7	5	1,1	15	10,1	12	18,
8. Graben	6	0,4	4	0,6	4	1,1	2	1,0	8	11,
9. Heimenhausen	1	ca. 0,1	7	1,2	10	2,9	13	9,2	8	12,
10. Herrniswyl	7	0,3	3	0,4	5	1,4	17	11,3	13	17,
11. Herzogenbuchsee	63	2,7	30	3,7	32	9,7	43	27,7	37	51,
12. Inkwyl	14	0,6	11	1,6	13	4,1	24	16,6	8	12,
13. Ochlenberg	.	.	.	.	2	0,7	6	4,1	8	12,
14. Oenz, Nieder-	10	0,6	11	1,7	26	7,2	22	13,5	11	16,
15. Oenz, Ober-	15	1,0	12	1,7	33	9,6	35	21,8	23	33,
16. Röthenbach	2	0,1	6	0,9	12	3,3	15	9,8	9	11,
17. Rumisberg	6	0,2	8	1,2	20	5,9	31	19,4	13	18,
18. Seeberg	10	0,5	12	2,0	15	4,4	31	19,2	24	33,
19. Thörigen	17	0,8	12	1,9	22	6,0	27	17,4	19	26,
20. Walliswyl-Bipp	4	0,3	2	0,3	1	0,2	6	3,4	10	13,
21. Walliswyl-Wangen	6	0,4	10	1,6	16	4,4	28	18,3	18	25,
22. Wangen	24	0,8	6	0,9	12	3,7	32	21,2	22	30,
23. Wangenried	7	0,3	4	0,6	6	1,9	9	6,3	13	17,
24. Wanzwyl	3	0,2	7	1,0	5	1,3	5	3,0	5	7,
25. Wiedlisbach	9	0,5	25	3,8	50	15,0	58	36,3	83	44,
26. Wolfisberg	3	0,2	5	0,7	2	0,5	7	4,5	7	10,

sitzes an Kulturland

Besitzungen nach Gemeinden.

itzungen von										Nr. der Gemeinde
2—5 ktaren	5—10 Hektaren		10—20 Hektaren		20—50 Hektaren		über 50 Hektaren		im Ganzen	
Halt in Hekt.	Zahl	Halt in Hekt.	Zahl	Halt in Hekt.	Zahl	Halt in Hekt.	Zahl	Halt in Hekt.	Zahl	Halt in Hekt.	
71,1	31	235,5	23	326,8	3	89,6	.	.	108	749,7	1
88,6	28	189,5	29	383,3	8	207,1	.	.	139	889,0	2
142,4	33	227,9	10	127,7	.	.	.	.	176	551,0	3
307,7	47	336,0	20	261,6	2	58,9	1	165,9	298	1211,4	4
257,0	68	476,2	49	670,2	12	336,0	.	.	334	1843,9	5
182,9	37	272,0	29	389,7	7	180,4	.	.	236	1104,8	6
335,8	98	683,3	56	745,0	11	286,7	.	.	418	2151,7	7
188,3	40	286,6	7	188,8	1	21,3	.	.	179	654,8	8
115,3	35	245,5	10	114,4	.	.	.	.	112	503,1	9
249,9	48	348,0	22	288,6	4	83,8	.	.	217	1035,6	10
117,3	16	117,7	6	71,8	3	79,5	.	.	178	470,8	1
15,5	1	9,0	4	56,7	.	.	.	.	19	89,6	2
31,4	3	26,7	3	37,3	1	31,5	.	.	80	154,5	3
225,3	28	195,6	12	158,6	1	31,5	1	223,6	429	1031,6	4
92,7	15	100,8	9	130,3	.	.	1	71,1	272	523,7	5
24,9	3	26,3	1	10,2	1	36,2	.	.	59	130,0	6
50,3	7	47,3	3	43,2	1	35,3	.	.	77	206,5	7
14,8	8	66,3	6	97,0	.	.	.	.	43	192,4	8
39,7	7	45,5	3	41,3	1	23,0	.	.	69	194,3	9
15,8	2	14,6	1	14,9	.	.	.	.	54	76,0	10
65,1	14	99,6	5	69,8	.	.	1	77,7	248	407,1	11
59,5	5	37,4	1	16,9	2	61,2	.	.	96	210,3	12
92,4	26	178,7	26	358,2	4	140,2	.	.	99	786,6	13
43,2	13	93,4	1	14,7	.	.	.	.	108	191,1	14
51,1	2	12,6	4	46,0	.	.	.	.	140	177,5	15
42,8	2	13,3	4	50,1	.	.	.	.	64	131,7	16
70,9	11	77,7	4	57,2	1	20,8	.	.	117	272,0	17
139,0	44	301,3	16	236,4	9	249,1	.	.	207	990,1	18
88,3	11	72,2	2	22,1	2	53,8	.	.	136	283,5	19
28,4	6	45,3	1	11,2	.	.	.	.	39	103,0	20
45,1	7	47,4	2	24,5	1	30,7	.	.	104	198,3	21
65,4	11	87,3	5	71,6	1	33,7	.	.	132	314,6	22
48,8	8	61,4	2	25,5	2	52,3	.	.	64	214,1	23
13,8	2	12,4	.	.	.	.	.	.	31	38,8	24
114,3	13	87,8	11	148,3	.	.	1	64,0	236	514,5	25
52,7	3	17,9	1	11,9	1	21,2	.	.	42	120,4	26

III. Die Zerstückelung des Grundbesitzes.

resp. die Besitzungen nach der Zahl der Grundstücke.

Gemeinden und Amtsbezirke	Besitzungen mit								Total	
	1 (Grundstück)	2-3	4-5	6-9	10-14	15-19	20-29	30 und mehr	Grundstücke	Besitzungen
	Grundstücken									
Aarberg.										
1. Aarberg	47	47	15	22	12	3	3	2	722	151
2. Grossaffoltern	38	55	32	50	39	14	3	1	1440	232
3. Bargen	92	64	28	32	21	16	8	3	1379	264
4. Kallnach	66	38	23	23	24	17	13	6	1503	210
5. Kappelen	145	78	28	31	14	6	2	2	1064	306
6. Lyss	80	68	43	34	23	12	3	1	1266	264
7. Meikirch	24	33	23	17	7	3	4	.	553	111
8. Niederried	73	36	21	21	5	6	.	.	568	162
9. Radelfingen	55	48	26	37	20	5	6	1	1068	198
10. Rapperswyl	54	54	29	53	33	28	14	7	2132	272
11. Schüpfen	47	40	29	23	25	9	8	2	1137	183
12. Seedorf	65	70	54	54	25	18	3	2	1593	291
Aarwangen.										
1. Aarwangen	79	79	23	35	10	8	1	.	890	235
2. Auswyl	58	37	11	.	.	.	.	.	198	106
3. Bannwyl	23	28	9	19	4	2	.	.	353	85
4. Bleienbach	53	39	16	19	20	7	.	.	756	155
5. Busswyl	17	20	8	3	.	.	.	1	119	48
6. Gondiswyl	55	67	31	7	2	.	.	.	428	162
7. Gutenburg	7	3	.	.	.	.	.	.	13	10
8. Kleindietwyl	27	30	7	2	.	.	.	.	141	66
9. Langenthal	205	111	42	22	5	5	4	.	1026	394
10. Leimiswyl	42	25	5	1	.	.	.	.	123	73
11. Lotzwyl	105	24	10	9	3	.	.	.	305	151
12. Madiswyl	102	99	47	33	9	6	.	.	975	296
13. Melchnau	83	82	60	47	24	2	1	.	1206	299
14. Oeschenbach	39	26	1	1	.	.	.	.	108	67
15. Reisiswyl	14	16	5	6	.	.	.	.	115	41
16. Roggwyl	150	79	34	46	21	6	2	1	1272	339
17. Rohrbach	116	51	10	10	2	.	.	.	372	189
18. Rohrbachgraben	40	25	1	.	.	.	.	.	102	66
19. Rütschelen	40	31	9	17	8	.	.	.	361	105
20. Schoren	31	23	10	4	1	1	1	.	199	71
21. Schwarzhäusern	25	27	16	8	4	.	.	.	269	80
22. Obersteckholz	19	28	22	25	2	.	.	.	381	96
23. Untersteckholz	8	31	14	3	.	.	.	.	168	56
24. Thunstetten	57	64	34	28	12	.	.	.	691	195
25. Ursenbach	92	76	31	13	2	.	.	.	513	214
26. Wynau	49	39	19	13	9	3	1	.	500	133
Bern.										
1. Bern	618	102	10	3	1	1	1	1	935	737
2. Bolligen	120	73	45	25	9	3	1	.	846	276

III. Die Zerstückelung des Grundbesitzes.

resp. die Besitzungen nach der Zahl der Grundstücke.

Gemeinden und Amtsbezirke	Besitzungen mit								Total	
	1 (Grundstück)	2-3	4-5	6-9	10-14	15-19	20-29	30 und mehr	Grundstücke	Besitzungen
	Grundstücken									
3. Bremgarten	41	7	.	.	.	.	.	.	55	48
4. Bümplitz	62	47	28	22	4	2	.	.	526	165
5. Kirchlindach	55	35	13	14	2	2	.	.	349	121
6. Köniz	194	144	43	35	8	1	.	.	1072	425
7. Muri	38	23	8	4	.	1	.	.	172	74
8. Oberbalm	73	43	7	7	1	.	.	.	269	131
9. Stettlen	41	27	10	1	.	.	.	.	151	79
10. Vechigen	101	76	39	31	9	1	.	.	784	257
11. Wohlen	83	88	56	46	36	7	5	.	1514	321
12. Zollikofen	35	30	7	4	.	.	.	.	164	76
Biel.										
1. Biel	296	155	48	35	15	8	4	1	1557	562
2. Bözingen	104	50	21	18	7	2	1	.	580	203
3. Evilard (Leubringen)	21	18	11	14	5	7	2	2	510	80
4. Vingelz	20	10	3	5	3	.	1	.	147	42
Büren.										
1. Arch	57	36	12	16	14	8	7	2	858	152
2. Büetigen	22	20	9	8	7	3	3	5	586	77
3. Büren	23	37	11	21	15	4	1	1	622	113
4. Busswyl	18	13	5	9	10	3	2	1	378	61
5. Diessbach	56	26	17	25	9	1	2	.	546	136
6. Dotzigen	85	44	11	12	9	3	10	.	703	174
7. Lengnau	28	13	12	23	16	10	18	14	1780	134
8. Leuzigen	38	42	32	33	31	12	12	4	1537	204
9. Meienried	5	4	6	8	1	.	.	.	107	24
10. Meinisberg	98	32	13	9	16	9	7	9	1261	193
11. Oberwyl	42	26	12	24	19	10	10	4	1184	147
12. Pieterlen	52	33	20	19	23	8	15	10	1606	180
13. Reiben	34	17	7	10	3	3	5	.	381	79
14. Rütti	32	20	10	17	14	14	7	4	1060	118
15. Wengi	60	43	11	10	15	11	14	5	1183	169
Burgdorf.										
1. Aeffligen	16	17	9	10	3	3	2	.	311	60
2. Alchenstorf	20	15	8	3	10	4	7	4	617	71
3. Bäriswyl	18	9	7	6	3	1	.	.	162	44
4. Biekigen u. Schwanden	15	12	2	.	.	.	.	.	52	29
5. Burgdorf	254	67	7	6	2	1	1	.	540	338
6. Ersigen	30	40	17	22	13	7	9	1	866	139
7. Hasle	97	64	37	11	2	4	2	.	618	217
8. Heimiswyl	75	98	38	9	.	.	.	.	532	220
9. Hellsau	10	11	1	.	2	3	4	1	267	32
10. Hindelbank	32	16	9	14	7	3	3	1	455	85

III. Die Zerstückelung des Grundbesitzes,

resp. die Besitzungen nach der Zahl der Grundstücke.

Gemeinden und Amtsbezirke	Besitzungen mit								Total	
	1 (Grundstück)	2-3	4-5	6-9	10-14	15-19	20-29	30 und mehr	Grundstücke	Besitzungen
	Grundstücken									
11. Höchstetten	14	9	2	2	5	4	4	5	451	45
12. Kernenried	25	14	6	7	4	1	6	1	379	64
13. Kirchberg	35	27	19	24	15	4	4	.	668	128
14. Koppigen	44	25	11	16	11	7	4	3	717	121
15. Krauchthal	35	51	23	22	15	4	4	.	766	154
16. Lyssach	26	19	6	10	3	5	9	1	543	79
17. Mötschwyl-Schleumen	9	4	1	5	2	2	.	.	119	23
18. Oberburg	73	47	17	13	3	.	.	.	380	153
19. Niederösch	19	15	1	6	3	5	6	2	435	57
20. Oberösch	12	9	3	3	3	3	2	.	206	35
21. Rüdtligen	26	19	12	8	1	.	1	.	209	67
22. Rumendingen	8	.	.	2		3	2	3	230	18
23. Rüthi	8	2	1	4	1	.	.	.	56	16
24. Willadingen	15	5	1		1	3	.	.	96	25
25. Wynigen	133	75	17	13	8	2	2	1	681	251
Courtelary.										
1. Corgémont	58	40	26	17	15	3	2	.	656	161
2. Cormoret	43	25	8	16	18	2	2	.	548	114
3. Cortébert	36	21	6	19	5	9	10	11	1131	117
4. Courtelary	79	50	36	21	15	5	8	6	1171	220
5. La Ferrière	70	12	1	.	.	.	.	.	101	83
6. La Heutte	16	9	8	6	2	5	1	.	249	47
7. Mont Tramelan	1	11	5	2	2	.	.	.	81	21
8. Orvin	10	24	15	14	15	14	13	30	2280	135
9. Péry	33	27	13	13	11	5	3		527	105
10. Plagne	12	10	10	14	13	5	10	9	988	83
11. Renan	28	62	16	12	3	1	.	.	380	122
12. Romont	15	11	11	12	6	4	5	9	901	73
13. St. Imier	159	77	15	12	3	.	1	.	545	267
14. Sonceboz-Sombeval	6	18	12	7	10	4	7	5	700	69
15. Sonvillier	49	67	16	26	3	2	1	1	592	165
16. Tramelan-dessous	12	31	28	31	23	21	13	2	1424	161
17. Tramelan-dessus	97	74	53	50	11	.	1	.	1035	286
18. Vauffelin	24	29	17	17	5	1	7	3	664	103
19. Villeret	47	32	18	15	7	6	4	.	591	129
Delémont.										
1. Bassecourt	19	26	15	22	26	14	21	39	8400	182
2. Boécourt	24	19	15	10	12	15	17	6	1225	118
3. Bourrignon	21	15	7	10	17	5	8	11	1166	94
4. Courfaivre	21	30	16	42	29	15	20	14	2100	187
5. Courroux	68	50	29	30	27	20	14	27	2663	365
6. Courtételle	74	50	21	32	17	6	21	17	1980	238
7. Delémont	184	52	19	13	13	3	2	.	730	286

III. Die Zerstückelung des Grundbesitzes.

resp. die Besitzungen nach der Zahl der Grundstücke.

Gemeinden und Amtsbezirke	Besitzungen mit								Total	
	1 (Grundstock)	2-3	4-5	6-9	10-14	15-19	20-29	30 und mehr	Grundstücke	Besitzungen
	Grundstücken									
8. Develier	13	19	25	19	14	14	16	5	1237	125
9. Ederschwyler	14	14	3	8	7	2	7	7	714	62
10. Glovelier	40	23	16	22	17	13	9	13	1524	153
11. Mettenberg	3	9	1	4	2	2	3	10	601	34
12. Montsevelier	16	14	15	11	9	13	11	10	1401	99
13. Movelier	22	12	11	12	17	8	19	26	2186	127
14. Pleigne	32	15	9	11	10	5	7	11	1014	100
15. Rebeuvelier	6	12	12	10	12	9	9	8	1007	78
16. Rebévelier	4	4	5	3	5	4	3	2	316	30
17. Roggenburg	17	15	8	7	10	8	8	20	1636	93
18. Saulcy	2	7	3	9	7	9	6	2	551	45
19. Soulce	9	12	13	17	17	3	11	12	1257	94
20. Soyhières	7	10	7	9	15	10	8	11	1117	77
21. Undervelier	21	19	11	10	8	4	4	7	703	84
22. Vermes	8	11	16	22	16	10	2		669	85
23. Vicques	4	5	4	10	17	9	6	30	2224	85
Erlach.										
1. Brüttelen	94	73	24	20	13	7	22	8	1606	261
2. Erlach	97	92	38	40	14	4	4	3	1170	292
3. Finsterhennen	45	25	11	4	13	17	21	23	2066	159
4. Gals	102	84	26	31	19	8	15	13	2021	298
5. Gampelen	75	65	21	20	12	6	11	8	1346	218
6. Gläserz	37	27	5	2	2	2	2	4	396	81
7. Ins	24	24	10	23	26	25	31	44	3539	207
8. Lüscherz	52	31	15	24	23	3	6	9	1184	163
9. Mullen	14	6	.	.			.		28	20
10. Müntschemier	58	33	18	31	25	12	30	15	2223	222
11. Siselen	35	26	10	46	29	16	20	22	2488	204
12 Treiten	67	18	8	20	9	12	13	3	1015	150
13. Tschugg	32	8	5	11	12	7	9	5	866	89
14. Vinelz	40	39	23	27	10	7	10	3	1010	159
Fraubrunnen.										
1. Ballmoos	7	1	.	2	2	1	.	.	63	13
2. Bangerten	11	3	4	7	2	1	.	.	138	28
3. Bätterkinden	79	56	23	24	22	9	8	2	1153	223
4. Büren z. Hof	32	9	6	4	10	4	9	5	758	79
5. Deisswyl	21	9	4	3	4	3	1	.	201	45
6. Diemerswyl	7	8	5	2	1	.	.	.	72	23
7. Etzelkofen	10	15	6	7	10	3	2	.	328	53
8. Fraubrunnen	62	69	32	28	7	.	2	1	746	201
9. Grafenried	34	17	8	10	2	3	10	4	641	88
10. Jegenstorf	37	23	9	17	14	7	7	8	1029	122
11. Iffwyl	10	17	5	9	5	2	9	1	497	58

III. Die Zerstückelung des Grundbesitzes.

resp. die Besitzungen nach der Zahl der Grundstücke.

Gemeinden und Amtsbezirke	Besitzungen mit								Total	
	1 (Grundstück)	2-3	4-5	6-9	10-14	15-19	20-29	30 und mehr	Grundstücke	Besitzungen
	Grundstücken									
12. Limpach	21	12	10	9	7	9	11	5	834	84
13. Mattstetten	18	17	6	2	4	5	4	1	345	57
14. Messen-Scheunen	7	2	2	2	.	2	.	.	66	15
15. Moosseedorf	15	8	8	12	16	.	2	.	381	61
16. Mülchi	15	14	6	9	15	7	2	.	492	68
17. Münchenbuchsee	45	35	17	27	9	7	1	.	846	141
18. Münchringen	27	15	8	4	3	5	4	2	433	68
19. Oberscheunen	7	1	1	5	.	.	.	.	49	14
20. Ruppoldsried	35	17	17	7	8	1	.	1	348	86
21. Schalunen	5	10	4	7	3	.	1	.	153	30
22. Urtenen	30	14	16	9	6	7	5	.	509	87
23. Utzenstorf	134	89	43	42	31	17	6	.	1594	362
24. Wiggiswyl	9	2	2	4	1	2	.	.	99	20
25. Wyler	25	12	5	15	16	3	1	1	487	78
26. Zauggenried	43	18	10	10	2	4	2	4	486	93
27. Zielebach	14	9	6	4	2	3	1	.	183	39
28. Zuzwyl	15	14	8	10	4	5	2	.	331	58
Franches Montagnes.										
1. Bémont	3	7	6	17	17	14	16	31	2359	110
2. Les Bois	76	60	18	23	8	4	.	.	612	189
3. St. Brais	18	6	6	10	10	5	6	3	596	64
4. Breuleux	21	28	21	35	20	17	19	10	1845	171
5. La Chaux	1	1	1	4	4	3	7	8	761	30
6. Les Enfers	11	8	8	10	7	9	5	10	916	68
7. Epauvillers	13	3	6	15	2	7	.	2	381	48
8. Epiquerez	2	.	1	4	7	4	4	3	403	25
9. Goumois	12	11	4	13	6	1	3	.	295	50
10. Montfaucon	9	13	10	14	15	7	7	13	1215	88
11. Montfavergier	4	5	4	6	4	4	3	5	444	35
12. Muriaux	7	25	15	17	25	16	27	26	2711	158
13. Noirmont	26	66	30	30	40	19	17	29	3058	257
14. Peux-Chapatte	13	5	1	2	3	3	6	6	494	39
15. Pommerats	8	7	3	16	6	9	8	12	1143	69
16. Saignelégier	9	8	16	17	16	17	10	8	1317	101
17. Soubey	14	17	5	8	12	7	1	2	471	66
Frutigen.										
1. Adelboden	104	128	43	17	2	.	.	.	749	294
2. Aeschi	149	87	13	2	.	.	.	.	422	251
3. Frutigen	179	186	40	11	1	.	.	.	868	417
4. Kandergrund	116	87	37	12	4	.	.	.	619	256
5. Krattigen	65	51	14	2	2	.	.	.	281	134
6. Reichenbach	227	159	24	5	.	.	.	.	734	415

III. Die Zerstückelung des Grundbesitzes,

resp. die Besitzungen nach der Zahl der Grundstücke.

Gemeinden und Amtsbezirke	Besitzungen mit								Total	
	1 (Grundstück)	2-3	4-5	6-9	10-14	15-19	20-29	30 und mehr	Grundstücke	Besitzungen
	Grundstücken									
Interlaken.										
1. Aarmühle	207	49	7	2	.	.	.	.	366	265
2. Beatenberg	62	89	58	29	5	1	1	.	833	245
3. Bönigen	103	81	31	13	.	.	.	.	517	228
4. Brienz	155	164	64	35	16	4	.	.	1308	438
5. Brienzwyler	53	57	31	20	8	1	1	.	597	171
6. Därligen	43	38	10	12	1	.	.	.	274	104
7. Ebligen	16	5	4	2	.	.	.	.	60	27
8. Grindelwald	255	252	87	65	18	1	.	.	1924	678
9. Gsteigwyler	47	34	16	16	5	2	.	.	395	120
10. Gündlischwand	49	26	14	7	.	.	.	.	218	96
11. Habkern	37	48	41	29	7	.	.	.	613	162
12. Hofstetten	83	46	11	13	7	1	.	.	432	161
13. Iseltwald	38	54	33	17	1	1	.	.	454	144
14. Isenfluh	1	11	9	11	9	1	3	.	845	45
15. Lauterbrunnen	102	160	63	69	35	14	4	.	2010	447
16. Leissigen	59	33	15	19	6	2	.	.	433	134
17. Lütschenthal	63	38	8	8	2	.	1	.	281	120
18. Matten	132	80	27	26	6	1	1	1	760	274
19. Niederried	17	30	12	4	.	.	.	.	173	63
20. Oberried	23	22	11	24	13	8	.	1	613	102
21. Ringgenberg	62	64	31	23	7	3	.	.	651	190
22. Saxeten	60	16	4	14	1	.	.	.	230	95
23. Schwanden	30	36	14	6	2	1	.	.	262	89
24. Unterseen	166	116	37	24	7	2	.	.	885	352
25. Wilderswyl	130	92	48	35	9	4	.	.	971	318
Konolfingen.										
1. Aeschlen	23	20	3	1	1	.	.	.	99	48
2. Arni	83	45	11	6	.	.	.	.	282	145
3. Birrmoos, Ausser-	15	28	9	10	1	.	1	.	227	64
4. „ Inner	51	83	13	2	1	.	.	1	243	101
5. Biglen	45	34	8	5	.	1	.	.	205	93
6. Bleiken	27	19	2	.	.	.	.	.	79	48
7. Bowyl	70	65	26	11	6	.	.	.	482	178
8. Brenzikofen	18	14	2	4	.	.	.	.	92	38
9. Diessbach	66	31	14	4	.	.	.	1	261	116
10. Freimettigen	9	3	4	2	1	.	1	.	85	20
11. Gysenstein	18	31	34	38	15	3	1	.	766	140
12. Häutligen	6	6	.	8	7	1	1	.	206	29
13. Herbligen	10	15	7	4	1	.	.	.	108	37
14. Höchstetten	28	28	11	7	.	.	.	.	184	74
15. Kiesen	18	17	10	11	4	2	.	.	262	62
16. Landiswyl	67	30	12	3	.	.	.	.	209	112
17. Mirchel	30	17	13	10	1	.	.	.	210	71

III. Die Zerstückelung des Grundbesitzes.

resp. die Besitzungen nach der Zahl der Grundstücke.

Gemeinden und Amtsbezirke	Besitzungen mit								Total	
	1 (Grundstück)	2-3	4-5	6-9	10-14	15-19	20-29	30 und mehr	Grundstücke	Besitzungen
	Grundstücken									
5. Epsach	30	26	10	14	9	3	10	4	752	106
6. Hagneck	11	2	1	1	4	2	.	.	111	21
7. Hermrigen	26	21	16	10	12	2	2	.	424	89
8. Jens	50	44	15	23	27	9	7	4	1218	179
9. Ipsach	77	21	5	11	7	2	1	.	362	124
10. Ligerz	126	74	41	32	8	2	.	.	848	283
11. Madretsch	143	56	19	9	4	.	1	.	494	232
12. Merzligen	32	18	11	6	11	5	2	1	479	86
13. Mett	83	56	27	24	11	1	.	.	638	202
14. Mörigen	49	14	10	6	2	4	3	.	321	88
15. Nidau	90	26	5	5	2	.	.	.	230	128
16. Orpund	49	47	13	24	14	1	1	.	658	149
17. Port	62	24	9	6	7	2	.	.	289	109
18. Safnern	43	27	20	17	16	9	15	16	1663	163
19. Scheuren	17	12	10	8	2	.	.	.	165	49
20. Schwadernau	62	58	19	14	9	4	4	3	802	173
21. Studen	50	29	8	13	7	5	3	.	474	115
22. Sutz-Lattrigen	44	23	10	10	9	3	2	.	412	101
23. Täuffelen	27	25	22	25	8	4	6	.	656	117
24. Tüscherz-Alfermée	19	14	9	17	11	1	.	.	364	71
25. Twann	14	32	36	22	15	11	8	.	931	138
26. Walperswyl	101	52	26	14	10	14	7	5	1154	229
27. Worben	25	15	9	17	9	4	.	1	440	80
Oberhasle.										
1. Gadmen	41	50	32	26	12	9	3	.	842	173
2. Guttannen	15	29	12	29	9	1	2	.	525	97
3. Hasleberg	31	111	71	33	2	2	.	1	921	251
4. Innertkirchen	86	105	36	30	5	1	.	.	778	263
5. Meiringen	165	133	46	15	1	.	1	.	816	361
6. Schattenhalb	35	62	23	13	.	.	.	.	382	133
Porrentruy.										
1. Alle	19	23	25	31	33	30	39	19	3695	219
2. Asuel	19	17	16	13	9	5	6	3	675	88
3. Beurnevésin	52	23	13	10	14	3	11	15	1516	141
4. Boncourt	35	54	17	28	23	14	8	25	2196	204
5. Bonfol	133	108	42	26	37	22	22	41	3880	431
6. Bressaucourt	33	29	10	25	17	7	14	11	1448	146
7. Buix	22	22	19	19	18	18	16	23	2172	157
8. Bure	9	27	25	28	27	32	20	37	3249	205
9. Charmoille	37	29	19	21	12	6	11	3	938	138
10. Chevenez	109	58	20	34	28	15	25	53	4296	342
11. Coeuve	11	16	11	17	21	24	24	42	3647	166
12. Cornol	72	39	23	28	21	24	19	4	1742	230



III. Die Zerstückelung des Grundbesitzes.

resp. die Besitzungen nach der Zahl der Grundstücke.

Gemeinden und Amtsbezirke	Besitzungen mit								Total	
	1 (Grundstück)	2-3	4-5	6-9	10-14	15-19	20-29	30 und mehr Grundstücken	Grundstücke	Besitzungen
13. Courchavon	110	60	19	19	12	10	5	4	1068	239
14. Courgenay	38	40	42	47	36	43	28	22	3326	296
15. Courtedoux	47	40	9	17	22	12	23	11	1892	181
16. Courtemaiche	17	15	16	20	17	14	12	13	1476	124
17. Damphreux	5	11	5	12	10	12	17	19	1685	91
18. Dampvant	36	27	19	12	20	2	8	2	799	126
19. Fahy	5	9	10	19	23	10	14	20	1986	110
20. Fontenais	48	40	15	19	19	9	6	5	1122	161
21. Frégiécourt	32	40	14	13	3	3	5	7	779	117
22. Grandfontaine	.	4	6	17	15	14	23	28	2264	107
23. Lugnez	2	.	1	2	6	10	6	26	1547	53
24. Miécourt	120	66	17	31	24	15	10	18	2150	301
25. Montenol	10	2	1	3	.	5	.	.	127	21
26. Montignez	47	30	15	20	7	6	11	25	1922	161
27. Montmelon	13	2	1	11	2	5	3	.	276	37
28 Ocourt	5	9	6	4	4	4	6	3	514	41
29. Pleujouse	10	9	5	6	4	2	1	.	207	37
30. Porrentruy	249	93	36	26	14	10	9	10	1716	447
31. Reclère	34	24	14	21	17	12	13	10	1445	145
32. Roche d'or	37	11	5	6	2	.	2	3	295	66
33. Rocourt	24	19	16	21	13	8	14	6	1173	121
34. Seleute	10	4	3	7	.	2	1	2	203	29
35. St-Ursanne	27	13	10	3	1	.	.	1	169	55
36 Vendelincourt	264	122	53	49	27	14	15	20	2873	561
Saanen.										
1. Gsteig	44	52	21	9	.	.	.	.	322	126
2. Lauenen	31	44	29	25	6	1	.	.	524	136
3. Saanen	312	147	14	8	1	1	.	.	790	483
Schwarzenburg.										
1. Albligen	46	17	7	2	.	1	.	.	140	73
2. Guggisberg	243	124	23	4	.	.	.	.	656	394
3. Rüschegg	208	71	11	3	.	.	.	.	443	29
4. Wahlern	275	211	73	36	9	.	.		1411	691
Seftigen.										
1. Belp	149	121	39	24	2	.	.	.	787	335
2. Belpberg	14	15	11	5	4	.	.	.	184	49
3. Burgistein	32	30	41	51	10	2	.	.	796	166
4. Englisberg	21	3	3	2	5	1	.	.	157	35
5. Gelterfingen	30	18	10	13	3	.	.	.	341	74
6. Gerzensee	28	40	16	7	4	.	.	.	383	95
7. Gurzelen	59	27	23	16	3	2	.	.	406	130

III. Die Zerstückelung des Grundbesitzes.

resp. die Besitzungen nach der Zahl der Grundstücke.

Gemeinden und Amtsbezirke	Besitzungen mit 1 (Grundstück)	2-3	4-5	6-9	10-14	15-19	20-29	30 und mehr Grundstücken	Total Grundstücke	Total Besitzungen
8. Jaberg	20	14	3	.	.	.	.	.	68	37
9. Kaufdorf	18	16	12	9	2	.	1	.	229	58
10. Kehrsatz	20	17	2	1	.	.	.	.	71	40
11. Kienersrütti	5	4	1	.	.	.	.	.	18	10
12. Kirchdorf	63	40	17	20	3	.	.	.	411	143
13. Kirchenthurnen	21	14	7	4	.	1	.	.	135	47
14. Lohnstorf	35	18	8	5	2	.	.	.	179	68
15. Mühledorf	33	20	7	3	7	1	.	.	233	71
16. Mühlethurnen	35	40	32	30	9	.	.	.	599	146
17. Niedermuhlern	32	22	11	8	2	.	.	.	213	75
18. Noflen	19	15	11	3	.	1	.	.	141	49
19. Riggisberg	30	61	63	45	11	.	.	.	890	210
20. Rüeggisberg	167	100	37	28	10	2	1	.	943	345
21. Rümligen	32	15	10	8	1	.	.	.	182	66
22. Rüthi	108	39	12	2	.	.	.	.	[illegible]	160
23. Seftigen	37	31	25	25	6	2	.	.	[illegible]	[illegible]
24. Toffen	31	29	31	20	3	1	.	.	[illegible]	[illegible]
25. Uttigen	21	[illegible]	4	6	7	1	.	.	[illegible]	[illegible]
26. Wattenwyl	18	52	68	92	28	10	1	1	[illegible]	[illegible]
27. Zimmerwald	32	27	18	8		1	.	.	[illegible]	86
Signau.										
1. Eggiwyl	[illegible]	56	[illegible]		.	.	.	.	[illegible]	[illegible]
2. Langnau	[illegible]	[illegible]	[illegible]	[illegible]	1	.	.	.	[illegible]	[illegible]
3. Lauperswyl	[illegible]	67	[illegible]		.	.	.	.	[illegible]	[illegible]
4. Röthenbach	[illegible]	[illegible]		.	.	.	.	.	[illegible]	[illegible]
5. Rüderswyl	[illegible]	7	[illegible]	[illegible]		.	.	.	[illegible]	[illegible]
6. [illegible]	[illegible]	[illegible]	[illegible]	[illegible]	.	.	.	.	[illegible]	[illegible]
7. Signau	[illegible]	[illegible]	[illegible]	[illegible]		.	.	.	[illegible]	[illegible]
8. [illegible]	[illegible]	[illegible]	.		.	.	.	.	[illegible]	[illegible]
9. [illegible]	[illegible]						.	.	[illegible]	[illegible]
Niedersimmenthal.										
1. [illegible]	[illegible]	[illegible]	.	.	.	.	.	.	[illegible]	[illegible]
[illegible]	[illegible]	[illegible]	.	.	.	.	2	.	[illegible]	[illegible]
[illegible]		[illegible]	.	.	.	.	.	.	[illegible]	[illegible]
[illegible]			.	.	.	.	.	.	[illegible]	[illegible]
[illegible]		[illegible]	.	.	.	.	.	.	[illegible]	[illegible]
[illegible]	[illegible]	.	.	.	.	[illegible]	.	.	[illegible]	[illegible]
[illegible]	[illegible]	.	.	.	.	.	.	.	[illegible]	[illegible]
[illegible]	.	.	.	.	.	.	.	.	[illegible]	[illegible]
[illegible]	.	.	[illegible]	[illegible]	.	.	.	.	[illegible]	[illegible]

III. Die Zerstückelung des Grundbesitzes.

resp. die Besitzungen nach der Zahl der Grundstücke.

Gemeinden und Amtsbezirke	Besitzungen mit								Total	
	1 (Grundstück)	2-3	4-5	6-9	10-14	15-19	20-29	30 und mehr Grundstücken	Grundstücke	Besitzungen
13. Courchavon	110	60	19	19	12	10	5	4	1068	239
14. Courgenay	38	40	42	47	36	43	28	22	3326	296
15. Courtedoux	47	40	9	17	22	12	23	11	1892	181
16. Courtemaiche	17	15	16	20	17	14	12	13	1476	124
17. Damphreux	5	11	5	12	10	12	17	19	1685	91
18. Dampvant	36	27	19	12	20	2	8	2	799	126
19. Fahy	5	9	10	19	23	10	14	20	1986	110
20. Fontenais	48	40	15	19	19	9	6	5	1122	161
21. Frégiécourt	32	40	14	13	3	3	5	7	779	117
22. Grandfontaine	.	4	6	17	15	14	23	28	2264	107
23. Lugnez	2	.	1	2	6	10	6	26	1547	53
24. Miécourt	120	66	17	31	24	15	10	18	2150	301
25. Montenol	10	2	1	3	.	5	.	.	127	21
26. Montignez	47	30	15	20	7	6	11	25	1922	161
27. Montmelon	13	2	1	11	2	5	3	.	276	37
28. Ocourt	5	9	6	4	4	4	6	3	514	41
29. Pleujouse	10	9	5	6	4	2	1	.	307	37
30. Porrentruy	249	93	36	26	14	10	9	10	1716	447
31. Reclère	34	24	14	21	17	12	13	10	1445	145
32. Roche d'or	37	11	5	6	2	.	2	3	395	66
33. Rocourt	24	19	16	21	13	8	14	6	1173	121
34. Seleute	10	4	3	7	.	2	1	2	263	29
35. St-Ursanne	27	13	10	3	1	.	.	1	169	55
36. Vendelincourt	264	122	53	49	27	11	15	20	2873	764
Saanen.										
1. Gsteig	44	52	21	9	.	.	.	.	322	126
2. Lauenen	31	41	29	25	6	1	.	.	524	136
3. Saanen	312	147	14	8	1	1	.	.	790	483
Schwarzenburg.										
1. Albligen	46	17	7	2	.	1	.	.	140	73
2. Guggisberg	243	124	23	4	.	.	.	.	656	394
3. Rüschegg	208	71	11	3	.	.	.	.	443	29
4. Wahlern	275	211	73	36	9	.	.		1411	604
Seftigen.										
1. Belp	149	121	39	24	2	.	.	.	[illegible]	[illegible]
2. Belpberg	14	15	11	5	4	.	.	.	[illegible]	[illegible]
3. Burgistein	32	30	41	51	10	2	.	.	[illegible]	[illegible]
4. Englisberg	21	3	3	2	5	1	.	.	[illegible]	[illegible]
5. Gelterfingen	30	18	10	13	3	.	.	.	[illegible]	[illegible]
6. Gerzensee	28	40	16	7	4	.	.	.	[illegible]	[illegible]
7. Gurzelen	59	27	23	16	3	.	.	.	[illegible]	[illegible]

III. Die Zerstückelung des Grundbesitzes.

resp. die Besitzungen nach der Zahl der Grundstücke.

Gemeinden und Amtsbezirke	Besitzungen mit								Total	
	1 (Grundstück)	2-3	4-5	6-9	10-14	15-19	20-29	30 und mehr Grundstücken	Grundstücke	Besitzungen
7. Sumiswald	332	72	9	5	.	.	.	.	577	418
8. Trachselwald	130	46	2	1	.	.	.	.	253	179
9. Walterswyl	60	39	9	4	.	.	.	.	217	112
10. Wyssachengraben	190	27	.		.	.	.	.	249	217
Amt Wangen.										
1. Attiswyl	71	41	23	16	15	6	5	1	815	178
2. Berken	10	2	5	1	.	1	.	.	57	19
3. Bettenhausen	41	16	9	4	7	2	1	.	292	80
4. Bipp, Nieder-	128	124	49	60	30	19	13	6	2282	429
5. Bipp, Ober-	112	61	30	23	19	11	8	8	1481	272
6. Bollodingen	32	15	5	4	2	1	.	.	159	59
7. Farnern	25	18	9	9	9	3	3	1	435	77
8. Graben	12	12	6	11	1	1	.	.	178	43
9. Heimenhausen	18	14	8	13	7	1	8	.	478	69
10. Hermiswyl	28	19	3	4	.	.	.	.	116	54
11. Herzogenbuchsee	115	69	27	24	7	4	2	.	768	248
12. Inkwyl	30	25	9	11	10	3	3	2	535	96
13. Ochlenberg	82	36	24	7	.	.	.	.	284	90
14. Oenz, Nieder-	56	20	14	15	2	.	1	.	315	108
15. Oenz, Ober-	69	41	5	12	10	2	.	1	457	149
16. Röthenbach	18	19	7	6	9	2	3	.	341	61
17. Rumisberg	31	32	10	18	17	6	3	.	660	157
18. Seeberg	62	49	20	34	18	10	12	2	1230	207
19. Thörigen	53	27	20	13	18	2	2	1	614	136
20. Walliswyl-Bipp	15	7	6	9	2	.	.	.	144	39
21. Walliswyl-Wangen	28	34	14	17	7	2	2	.	403	104
22. Wangen	58	41	16	15	1	1	.	.	363	132
23. Wangenried	21	20	10	1	4	3	2	.	283	64
24. Wanzwyl	15	6	2	5	2	1	.	.	114	33
25. Wiedlisbach	98	52	24	31	13	10	7	1	1008	336
26. Wolfisberg	14	5	2	3	4	1	1	.	265	42

Grundsteuerkapitalverhältnisse 1856—1889

im alten Kantonstheil.

	Rohes Grundsteuer-kapital	Grundpfändlich versicherte Schulden			Reines Grund-kapital
		abgezogene	nicht abgezogene	*Zusammen*	
	Fr.	Fr.	Fr.	Fr.	Fr.
	606,387,193	175,859,341	5,282,899	181,142,240	425,244,953
	608,474,360	181,173,031	5,499,563	186,672,594	421,801,766
	610,627,370	183,231,381	5,805,184	189,036,565	421,590,805
	611,468,976	187,227,668	6,280,175	193,507,843	417,961,133
	613,001,070	189,678,940	6,803,202	196,482,142	416,518,928
	615,781,855	193,169,888	7,760,862	200,930,750	414,851,105
	618,797,531	198,549,474	8,908,047	207,457,521	411,340,010
	622,346,505	202,555,067	10,377,849	212,932,916	409,413,589
	627,049,893	208,987,456	13,371,624	222,359,080	404,690,813
	629,681,714	214,693,460	15,310,088	230,003,548	399,678,166
	737,600,442	228,028,563	9,337,730	237,366,293	500,234,149
	742,888,125	239,590,717	10,472,946	250,063,663	492,824,462
	746,396,680	247,814,417	11,978,122	259,792,539	486,604,141
	751,042,215	253,384,822	12,862,803	266,247,625	484,794,590
	755,954,745	259,695,223	14,780,760	274,475,983	481,478,762
	761,094,490	265,417,207	15,434,423	280,851,630	480,242,860
	765,414,010	271,353,630	17,142,800	288,496,430	476,917,580
	771,760,820	281,105,685	21,127,630	302,233,315	469,527,505
	778,902,970	291,461,830	24,896,430	316,358,260	462 544,710
	787,851,830	301,244,260	27,975,140	329,219,400	458,632,430
	949,388,470	327,167,210	17,815,180	344,982,390	604,406,080
	958,703,850	342,187,650	22,001,050	364,188,700	594,515,150
	969,873,220	362,499,770	24,794,850	387,294,620	582,578,600
	976,629,780	372,273,910	25,569,720	397,843,630	578,786,150
	983,212,590	383,225,740	26,161,080	409,386,820	573,825,770
	987,771,320	387,272,030	24,991,600	412,263,630	575,507,690
	992,306,280	391,953,770	24,884,460	416,838,230	575,468,050
	994,824,440	395,621,690	24,133,390	419,755,080	575,069,360
	996,807,980	397,815,290	21,767,500	419,582,790	577,225,190
	1,000,069,580	394,579,770	20,750,230	415,330,000	584,739,580
	1,004,013,640	392,730,690	18,735,740	411,466,430	592,547,210
	1,008,491,730	377,956,810	14,449,710	392,406,520	616,085,210
	1,013,348,250	382,441,140	14,154,510	396,595,650	616,752,600
	1,018,377,090	384,842,760	13,969,530	398,812,290	619,564,800

Bemerkung: Die Rekapitulations-Tabellen zu den gemeindeweisen Uebersichten III, sowie die Tabellen IV a und b folgen von Seite 178 an.

Tab. V b.

Verhältniss der grundpfändlichen Schulden [1]) zum rohen Grun Kantons, pro 18

Amtsbezirke und Landestheile	1866			1876		
	Rohes Grundsteuer-kapital Fr.	Grundpfändliche Gesammtschulden Betrag Fr.	% des Kap.	Rohes Grundsteuer-kapital Fr.	Grundpfändlic Gesammtschul Betrag Fr.	d K
Oberhasle . . .	10,319,570	2,574,041	25,0	12,506,630	3,172,640	
Interlaken . . .	35,045,020	7,911,880	22,8	54,372,780	16,256,640	
Frutigen	17,489,120	5,493,260	31,4	21,443,200	7,548,180	
Saanen	9,474,260	3,022,777	31,9	11,474,850	3,802,620	
Ober-Simmenthal .	13,928,460	5,218,070	37,6	17,349,220	7,385,330	
Nied.-Simmenthal.	23,897,170	6,262,520	26,2	29,098,320	9,242 210	
Thun	51,049,260	18,112,190	35,6	66,222,600	27,675,490	
Oberland	**161,202,860**	**48,594,738**	**30,2**	**212,467,600**	**75,083,110**	
Signau	31,310,850	14,752,980	47,1	39,605,940	19,834,100	
Trachselwald . .	29,213.017	13,047,110	44,7	36,778,000	16,087,700	
Emmenthal	**60,523,867**	**27,800,090**	**46,0**	**76,383,940**	**35,921,800**	
Konolfingen . . .	51,789,485	20,799,102	40,2	61,417,690	28,640,650	
Seftigen	37,636,600	14,944,340	39,8	43,882,850	18,822,940	
Schwarzenburg . .	13 208,340	6,583,953	49,9	16,464,970	7,786,230	
Laupen	20,572,290	6,252,280	30,4	26,274,890	8,552,730	
Bern	115,331,780	41,213,530	35,9	168,632,170	68,956,240	
Fraubrunnen . .	39,915,230	8,935,410	22,4	49,480,710	11,583.050	
Burgdorf	55,508,430	18,543,000	33,4	70,015,950	25,604.110	
Mittelland	**333,962,155**	**117,271,615**	**35,2**	**436,169,230**	**169,952,950**	
Aarwangen . . .	38,594,950	11,699.330	30,3	48,145,730	17,010,960	
Wangen	36,034,890	9,936,240	27,6	41,655,130	14,023,300	
Oberaargau	**74,629,840**	**21,635,570**	**29,0**	**89,800,860**	**31,034,260**	
Büren	20,137,400	3,629,450	18,1	24,737,670	5,978,270	
Biel	.	.	.	.	.	
Nidau	30,079,870	6,425,210	21,3	37,902,040	9,155,300	
Aarberg	37,889.800	9,293,200	24,6	49,020,180	12.834,400	
Erlach	19,174,650	2,716.420	14,2	22,906,950	5,022,300	
Seeland	**107,281,720**	**22,064,280**	**20,7**	**134,566.840**	**32 990,270**	
Neuenstadt . . .	.	.	.	.	.	
Courtelary . . .	.	.	.	.	.	
Münster	.	.	.	.	.	
Freibergen . . .	.	.	.	.	.	
Pruntrut	.	.	.	.	.	
Delsberg	.	.	.	.	.	
Laufen	.	.	.	.	.	
Jura	.	.	.	.	.	
Alter Kanton	**737,600,442**	**237,366,293**	**32,2**	**949,388.470**	**344.982.390**	

[1]) Ueber die Natur der grundpfändlichen Schulden siehe die Erläuterung im textarischen T Seite 87 und 90.
Derjenige Schuldenbetrag, welcher die Grundsteuerschatzung der betreffenden Liegensch übersteigt.

Tab. V a.

Grundsteuerkapitalverhältnisse 1856—1889

im alten Kantonstheil.

Jahre	Rohes Grundsteuer-kapital	Grundpfändlich versicherte Schulden			Reines Grund-kapital
		abgezogene	nicht abgezogene	*Zusammen*	
	Fr.	Fr.	Fr.	Fr.	Fr.
1856	606,387,193	175,859,341	5,282,899	181,142,240	425,244,953
1857	608,474,360	181,173,031	5,499,563	186,672,594	421,801,766
1858	610,627,370	183,231,381	5,805,184	189,036,565	421,590,805
1859	611,468,976	187,227,668	6,280,175	193,507,843	417,961,133
1860	613,001,070	189,678,940	6,803,202	196,482,142	416,518,928
1861	615,781,855	193,169,888	7,760,862	200,930,750	414,851,105
1862	618,797,531	198,549,474	8,908,047	207,457,521	411,340,010
1863	622,346,505	202,555,067	10,377,849	212,932,916	409,413,589
1864	627,049,893	208,987,456	13,371,624	222,359,080	404,690,813
1865	629,681,714	214,693,460	15,310,088	230,003,548	399,678,166
1866	737,600,442	228,028,563	9,337,730	237,366,293	500,234,149
1867	742,888,125	239,590,717	10,472,946	250,063,663	492,824,462
1868	746,396,680	247,814,417	11,978,122	259,792,539	486,604,141
1869	751,042,215	253,384,822	12,862,803	266,247,625	484,794,590
1870	755,954,745	259,695,223	14,780,760	274,475,983	481,478,762
1871	761,094,490	265,417,207	15,434,423	280,851,630	480,242,860
1872	765,414,010	271,353,630	17,142,800	288,496,430	476,917,580
1873	771,760,820	281,105,685	21,127,630	302,233,315	469,527,505
1874	778,902,970	291,461,830	24,896,430	316,358,260	462,544,710
1875	787,851,830	301,244,260	27,975,140	329,219,400	458,632,430
1876	949,388,470	327,167,210	17,815,180	344,982,390	604,406,080
1877	958,703,850	342,187,650	22,001,050	364,188,700	594,515,150
1878	969,873,220	362,499,770	24,794,850	387,294,620	582,578,600
1879	976,629,780	372,273,910	25,569,720	397,843,630	578,786,150
1880	983,212,590	383,225,740	26,161,080	409,386,820	573,825,770
1881	987,771,320	387,272,030	24,991,600	412,263,630	575,507,690
1882	992,306,280	391,953,770	24,884,460	416,838,230	575,468,050
1883	994,824,440	395,621,690	24,133,390	419,755,080	575,069,360
1884	996,807,980	397,815,290	21,767,500	419,582,790	577,225,190
1885	1,000,069,580	394,579,770	20,750,230	415,330,000	584,739,580
1886	1,004,013,640	392,730,690	18,735,740	411,466,430	592,547,210
1887	1,008,491,730	377,956,810	14,449,710	392,406,520	616,085,210
1888	1,013,348,250	382,441,140	14,154,510	396,595,650	616,752,600
1889	1,018,377,090	384,842,760	13,969,530	398,812,290	619,564,800

Anmerkung. Die Rekapitulations-Tabellen zu den gemeindeweisen Uebersichten I, II und III, sowie die Tabellen IV a und b folgen von Seite 178 an.

Tab. V b.

Verhältniss der grundpfändlichen Schulden [1]) zum rohen Grund- Kantons, pro 1866.

Amtsbezirke und Landestheile	1866			1876		
	Rohes Grundsteuer-kapital Fr.	Grundpfändliche Gesammtschulden Betrag Fr.	% des Kap.	Rohes Grundsteuer-kapital Fr.	Grundpfändliche Gesammtschulden Betrag Fr.	% des Kap.
Oberhasle	10,319,570	2,574,041	25,0	12,506,630	3,172,640	25,4
Interlaken . . .	35,045,020	7,911,880	22,8	54.372,780	16,256,640	29,9
Frutigen	17,489,120	5.493,260	31,4	21,443,200	7,548,180	35,2
Saanen	9,474,260	3,022,777	31,9	11,474,850	3,802,620	33,1
Ober-Simmenthal .	13,928,460	5,218,070	37,6	17,349,220	7.385,330	42,7
Nied.-Simmenthal.	23,897,170	6,262,520	26,2	29,098,320	9,242 210	31,8
Thun	51.049,260	18,112,190	35,6	66,222,600	27,675,490	41,8
Oberland	**161,202,860**	**48,594,738**	**30,2**	**212,467,600**	**75,083,110**	**35,3**
Signau	31,310,850	14,752,980	47,1	39,605,940	19.834,100	50,1
Trachselwald . .	29,213.017	13,047,110	44,7	36,778,000	16,087.700	43,7
Emmenthal	**60,523,867**	**27,800,090**	**46,0**	**76,383,940**	**35,921,800**	**47,0**
Konolfingen . . .	51,789,485	20,799,102	40,2	61,417,690	28,640,650	46,7
Seftigen	37,636.600	14,944,340	39,8	43,882,850	18,822,940	42,9
Schwarzenburg . .	13.208,340	6,583,953	49,9	16,464,970	7,786,230	47,2
Laupen	20,572,290	6,252,280	30,4	26,274,890	8,559,730	32,6
Bern	115,331,780	41,213,530	35,9	168,632,170	68,956,240	40,9
Fraubrunnen . .	39,915,230	8,935,410	22,4	49,480,710	11,583,050	23,4
Burgdorf	55,508,430	18,543,000	33,4	70,015,950	25,604.110	36,6
Mittelland	**333,962,155**	**117,271,615**	**35,2**	**436,169,230**	**169,952,950**	**39,0**
Aarwangen . . .	38,594,950	11,699.330	30,3	48,145,730	17,010,960	35,3
Wangen	36,034,890	9,936,240	27,6	41,655,130	14,023,300	33,7
Oberaargau	**74,629,840**	**21,635,570**	**29,0**	**89,800,860**	**31,034,260**	**34,6**
Büren	20,137,400	3,629,450	18,1	24,737,670	5,978,270	24,2
Biel	.	.	.	.	.	.
Nidau	30,079,870	6,425,210	21,3	37,902,040	9,155,300	24,2
Aarberg	37,889.800	9,293,200	24,6	49,020,180	12.834,400	26,2
Erlach	19,174,650	2,716.420	14,2	22,906,950	5,022,300	21,9
Seeland	**107,281,720**	**22,064,280**	**20,7**	**134.566 840**	**32 990,270**	**24,5**
Neuenstadt . . .	.	.	.	.	.	.
Courtelary . . .	.	.	.	.	.	.
Münster	.	.	.	.	.	.
Freibergen . . .	.	.	.	.	.	.
Pruntrut	.	.	.	.	.	.
Delsberg	.	.	.	.	.	.
Laufen	.	.	.	.	.	.
Jura	.	.	.	.	.	.
Alter Kanton	**737,600,442**	**237,366,293**	**32,2**	**949,388 470**	**344.982.390**	**36,3**

[1]) Ueber die Natur der grundpfändlichen Schulden siehe die Erläuterung im textuellen Theil Seite 87 und 90.
Derjenige Schuldenbetrag, welcher die Grundsteuerschätzung der betreffenden Liegenschaften übersteigt.

steuerkapital[1]) in den Amtsbezirken und Landestheilen des alten 1876 und 1886.

1886			Ueberschuldung[2]) (Schuldenüberschuss) pro 1886		Von den Grpf. Schulden sind Aufnahmen bei der Hypothekarkasse		Amtsbezirke und Landestheile
Rohes Grundsteuerkapital Fr.	Grundpfändliche Gesammtschulden Betrag Fr.	% des Kap.	Betrag Fr.	% der Ges. Schuld.	Betrag (auf Ende 1886) Fr.	% des Ges. Schuld.	
13,531,130	5,501,730	*40,8*	146,450	*2,66*	4,261,454	*77,6*	Oberhasle
56,526,010	19,532,710	*34,6*	341,660	*1,76*	8,619,949	*44,3*	Interlaken
21,969,250	9,396,440	*42,9*	313,270	*3,34*	5,840,586	*62,1*	Frutigen
11,771,690	5,527,720	*46,9*	296,730	*5,37*	3,358,808	*60,8*	Saanen
17,736,810	9,458,820	*53,4*	455,190	*4,81*	5,368,807	*56,8*	O.-Simmenthal
29,545,870	10,937,240	*37,1*	431,750	*3,97*	5,244,082	*48,1*	N.-Simmenthal
69,978,630	30,396,070	*43,4*	1,208,220	*3,98*	5,524,594	*18,2*	Thun
221,059,390	**90,750,730**	**41,1**	**3,193,270**	**3,52**	**38,218,280**	**42,1**	**Oberland**
41,479,490	24,107,230	*58,1*	2,220,510	*9,21*	163,885	*0,68*	Signau
37,941,240	19,868,760	*52,5*	1,936,940	*9,78*	156,930	*0,79*	Trachselwald
79,420,730	**43,975,990**	**55,4**	**4,157,450**	**9,47**	**320,815**	**0,73**	**Emmenthal**
63,881,950	34,176,530	*53,5*	1,770,150	*5,18*	285,387	*0,84*	Konolfingen
44,709,740	22,297,330	*49,9*	609,980	*2,74*	5,273,292	*23,7*	Seftigen
16,938,710	8,978,240	*53,1*	352,980	*3,93*	1,969,076	*21,9*	Schwarzenburg
29,096,120	9,940,540	*34,2*	91,240	*0,92*	822,740	*8,28*	Laupen
192,545,620	80,386,560	*41,9*	4,699,150	*5,84*	4,783,488	*5,95*	Bern
50,869,070	14,680,750	*28,9*	161,940	*1,11*	460,737	*3,14*	Fraubrunnen
73,788,220	30,227,100	*41,0*	1,368,640	*4,53*	90,653	*0,30*	Burgdorf
471,829,430	**200,687,050**	**42,5**	**9,054,080**	**4,51**	**13,685,373**	**6,81**	**Mittelland**
72,768,230	21,436,410	*40,7*	1,092,730	*5,11*	275,922	*1,29*	Aarwangen
40,371,130	14,925,480	*36,9*	459,490	*3,09*	209,080	*1,40*	Wangen
93,139,360	**36,361,890**	**39,0**	**1,552,220**	**4,28**	**485,002**	**1,33**	**Oberaargau**
25,403,660	7,222,990	*28,5*	171,650	*2,38*	2,661,383	*36,9*	Büren
.	.	.	.	.	(2,934,539)	.	Biel
39,489,950	11,978,860	*30,4*	265,250	*2,23*	3,432,454	*28,9*	Nidau
59,680,950	15,144,610	*29,0*	239,880	*1,59*	2,051,379	*13,6*	Aarberg
22,990,170	5,344,310	*23,3*	101,940	*1,91*	2,242,576	*42,0*	Erlach
136,564,730	**39,690,770**	**28,7**	**778,720**	**1,96**	**10,387,792**[3])	**26,2**	**Seeland**
.	.	.	.	.	(328,822)	.	Neuenstadt
.	.	.	.	.	(2,161,129)	.	Courtelary
.	.	.	.	.	(1,198,253)	.	Münster
.	.	.	.	.	(688,151)	.	Freibergen
.	.	.	.	.	(2,771,752)	.	Pruntrut
.	.	.	.	.	(715,403)	.	Delsberg
.	.	.	.	.	(605,438)	.	Laufen
.	.	.	.	.	**(8,468,948)**	.	**Jura**
1,004,013,840	411,466,430	41,0	18,735,740	4,56	63,097,262[4])	15,4	*Alter Kant.*
					74,500,749	.	*Ganzer Kant*

[1]) Exclusive Biel. [2]) Exclusive den Jura.

Tab. I.

Die Grundbesitzvertheilung nach Amtsbezirken

Amtsbezirke und Landestheile	Anzahl Grundbesitzer nach dem Besitzthum überhaupt	Anzahl Grundbesitzer nach dem Wohnort	Kulturland[1] Anzahl Grundstücke	Kulturland[1] im Ganzen Hekt.	Durchschnitts-Besitz überhaupt[2] a.	Durchschnitts-Besitz überhaupt[2] b.	Grösse der Grundstücke Aren
Oberhasle	1,278	1,225	4,264	2,911,2	2,18	2,28	68,3
Interlaken	5,068	4,016	15,605	7,411,3	1,46	1,85	47,5
Frutigen	1,767	1,618	3,663	5,127,6	2,90	3,17	140
Saanen	745	625	1,636	3,226,6	4,33	5,20	197
Obersimmenthal	1,499	1,338	5,110	5,722,8	3,82	4,27	112
Niedersimmenthal	1,764	1,618	4,952	5,528,8	3,13	3,41	111
Thun	4,200	3,470	12,667	11,715,3	2,79	3,38	92,5
Oberland	**16,321**	**13,910**	**47,897**	**41,643,5**	**2,55**	**2,99**	**86,9**
Signau	2,390	2,269	3,321	10,383,7	4,34	4,59	313
Trachselwald	2,217	2,066	3,585	10,694,7	4,82	5,19	298
Emmenthal	**4,607**	**4,335**	**6,906**	**21,078,4**	**4,57**	**4,87**	**305**
Konolfingen	2,858	2,512	9,227	14,455,4	5,06	5,76	157
Seftigen	3,099	2,388	10,486	12,350,9	3,98	5,17	118
Schwarzenburg	1,364	1,299	2,680	5,446,7	3,99	4,20	203
Laupen	1,289	1,112	5,715	5,374,0	4,17	4,84	94,0
Bern	2,710	2,502	6,897	14,962,3	5,52	5,98	217
Fraubrunnen	2,294	1,514	13,062	8,281,4	3,61	5,48	63,4
Burgdorf	2,471	1,988	10,356	12,427,4	5,03	6,25	120
Mittelland	**16,085**	**13,315**	**58,423**	**73,298,1**	**4,56**	**5,52**	**125**
Aarwangen	3,732	3,092	11,573	10,187,6	2,73	3,29	87,9
Wangen	3,143	2,411	14,137	8,023,6	2,55	3,33	56,7
Oberaargau	**6,875**	**5,503**	**25,710**	**18,211,2**	**2,65**	**3,31**	**70,8**
Büren	1,961	1,381	13,792	5,292,3	2,70	3,84	38,4
Biel	887	688	2,794	792,3	0,89	1,15	28,3
Nidau	3,764	2,127	16,637	6,244,0	1,66	2,93	37,5
Aarberg	2,644	2,027	14,425	10,206,3	3,86	5,03	70,8
Erlach	2,523	1,463	20,958	5,228,0	2,07	3,58	24,9
Seeland	**11,719**	**7,686**	**68,606**	**27,762,7**	**2,37**	**3,61**	**40,5**
Neuenstadt	1,287	790	7,445	2,465,3	1,92	3,12	33,1
Courtelary	2,461	1,992	14,564	9,114,4	3,71	4,58	62,6
Münster	3,132	2,283	29,879	10,178,6	3,25	4,46	34,0
Freibergen	1,568	1,344	19,021	8,175,9	5,21	6,08	43,0
Pruntrut	6,097	4,347	59,916	17,971,2	2,95	4,13	30,0
Delsberg	2,741	2,223	31,421	11,623,5	4,24	5,23	37,0
Laufen	1,812	1,297	21,351	3,695,8	2,04	2,85	17,3
Jura	**19,098**	**14,276**	**183,597**	**63,225,2**	**3,31**	**4,43**	**34,4**
Kanton	**74,705**	**59,025**	**391,139**	**245,219,1**	**3,93**	**4,15**	**62,7**

[1] Ohne die Weiden und Alpen. [2] a. Für die Zahl der Grundbesitzer nach dem Besitz-

anton Bern.

andestheilen.

ihtetes Kulturland der Privatbesitzungen					Staatsland		Gemeindeland		Andere Corporationen, Anstalten, Stiftungen etc.	
und zwar										
gesammthaft Hekt.	stückweise Hekt.	Von 100 Aren im Ganzen verpachtet Aren	Anzahl der Pächter	Durchschnittsgrösse der Pacht Aren	Areal Hekt.	Zahl der Pächter	Areal Hekt.	Zahl der Pächter oder Nutzniesser	Areal Hekt.	Zahl der Pächter oder Nutzniesser
59,2	39,1	3,4	135	72,8	12,8	6	399,9	754	14,7	20
139,9	131,8	3,7	456	59,6	27,7	28	651,9	3,294	17,6	76
111,1	25,4	2,7	92	148	9,3	5	229,2	617	38,8	192
108,1	102,9	6,5	96	220	6,7	3	62,4	25	.	.
128,3	84,0	3,7	125	171	10,5	5	23,3	53	10,0	154
429,1	153,5	10,5	165	353	22,9	9	342,2	443	2,0	3
789,0	239,8	8,8	515	200	25,2	12	499,0	810	514,8	30
1,764,7	**777,4**	**6,1**	**1,584**	**160**	**115,1**	**68**	**2,207,2**	**5,996**	**598,3**	**475**
924,8	169,2	10,3	318	344	31,3	13	84,7	39	12,6	23
741,8	272,1	9,5	310	327	40,2	20	223,0	369	15,1	36
1,666,4	**441,3**	**10,0**	**628**	**336**	**71,5**	**33**	**308,3**	**408**	**27,7**	**59**
1,847,3	446,5	15,9	497	461	125,4	21	205 5	602	53,8	76
1,590,4	401,4	16,1	440	453	14,8	14	48,2	130	224,4	124
498,6	144,6	10,2	156	355	27,9	12	276,2	1,141	6,4	7
629,3	292,7	17,2	354	261	9,6	9	180,0	318	59,3	39
2,608,3	1,138,6	25,0	960	390	158,0	20	538,4	331	473,8	102
1,458,1	1,103,9	30,9	1,706	150	50,3	18	332,4	1,230	22,6	76
1,760,0	1,377,6	25,3	1,404	223	189,2	17	434,3	947	17,4	69
10,302,0	**4,904,7**	**20,7**	**5,517**	**276**	**575,2**	**111**	**2,015,0**	**4,699**	**857,7**	**493**
915,3	681,0	15,7	1,340	119	31,6	21	906,3	3,579	41,2	69
848,2	577,7	17,8	1,314	109	5,8	8	887,0	2,454	23,1	60
1,763,7	**1,259,0**	**16,6**	**2,654**	**114**	**37,4**	**29**	**1,793,3**	**6,033**	**64,3**	**129**
517,7	290,8	15,3	680	119	14,3	11	1,217,4	2,109	9,6	29
>9,5	72,1	20,4	169	95,5	0,4	1	178,8	204	12,6	25
352,7	874,4	11,6	768	92,5	19,7	23	1.214,0	1,966	103,1	54
1,495,6	460,5	19,2	1,002	195	133,1	26	1,286,0	2,322	76,1	62
218,8	372,8	11,3	775	76,3	218,2	76	853,2	1,167	128,4	101
2.674,1	**1,570,1**	**15,3**	**3,412**	**124**	**385,7**	**137**	**4.749,4**	**7,768**	**330,1**	**271**
328,4	25,0	14,4	114	311	7,4	3	165,8	215	4,2	3
2,356,7	765,4	34,3	661	472	5,1	12	931,7	1,056	137,5	29
1,985,3	702,2	26,4	745	361	9,4	5	1,022,4	943	73,0	75
1,699,4	380,0	25,4	313	664	0,2	1	159,3	42	32,5	12
1,898,0	468,8	13,2	903	262	1,3	9	1,978,0	2,305	115,0	69
1,898,8	405,8	19,8	536	430	2,7	5	1,728,4	1,332	94,6	60
218,6	227,4	12,1	326	137	.	.	450,9	867	12,9	24
10,385,0	**2,975,3**	**21,7**	**3,598**	**371**	**25,8**	**35**	**6,436,5**	**6,760**	**469,7**	**272**
28,555,9	**11,928,6**	**16,5**	**17,393**	**232**	**1210,7**	**413**	**17.510,4**	**31,664**	**2347,8**	**1699**

jeder Gemeinde, b. Für die Zahl der Grundbesitzer nach dem Wohnort.

Tab. I.

Die Grundbesitzvertheilung
nach Amtsbezirken

Amtzbezirke und Landestheile	Anzahl Grundbesitzer nach dem Besitzthum überhaupt	Anzahl Grundbesitzer nach dem Wohnort	Kulturland [1] Anzahl Grundstücke	Kulturland [1] im Ganzen Hekt.	Durchschnitts-Besitz überhaupt [2] a.	Durchschnitts-Besitz überhaupt [2] b.	Durchschnitts-Grösse der Grundstücke Aren
Oberhasle	1,278	1,225	4,264	2,911,2	2,18	2,39	68,3
Interlaken	5,068	4,016	15,605	7,411,2	1,46	1,85	47,5
Frutigen	1,767	1,618	3,663	5,127,8	2,90	3,17	140
Saanen	745	625	1,636	3,226,6	4,33	5,20	197
Obersimmenthal	1,499	1,388	5,110	5,722,8	3,82	4,27	112
Niedersimmenthal	1,764	1,618	4,952	5,528,8	3,13	3,41	111
Thun	4,200	3,470	12,667	11,715,3	2,79	3,38	92,5
Oberland	**16,321**	**13,910**	**47,897**	**41,643,5**	**2,55**	**2,99**	**86,9**
Signau	2,390	2,269	3,321	10,383,7	4,34	4,58	313
Trachselwald	2,217	2,066	3,585	10,694,7	4,82	5,19	298
Emmenthal	**4,607**	**4,335**	**6,906**	**21,078,4**	**4,57**	**4,87**	**305**
Konolfingen	2,858	2,512	9,227	14,455,4	5,06	5,76	157
Seftigen	3,099	2,388	10,486	12,350,9	3,98	5,17	118
Schwarzenburg	1,364	1,299	2,680	5,446,7	3,99	4,20	203
Laupen	1,289	1,112	5,715	5,374,6	4,17	4,84	94,0
Bern	2,710	2,502	6,897	14,962,3	5,52	5,98	217
Fraubrunnen	2,294	1,514	13,062	8,281,4	3,61	5,49	63,4
Burgdorf	2,471	1,988	10,356	12,427,4	5,03	6,25	120
Mittelland	**16,085**	**13,315**	**58,423**	**73,298,1**	**4,56**	**5,52**	**125**
Aarwangen	3,732	3,092	11,573	10,187,6	2,73	3,29	87,9
Wangen	3,143	2,411	14,137	8,023,6	2,55	3,33	56,7
Oberaargau	**6,875**	**5,503**	**25,710**	**18,211,2**	**2,65**	**3,31**	**70,8**
Büren	1,961	1,381	13,792	5,292,3	2,70	3,84	38,4
Biel	887	688	2,794	792,1	0,89	1,15	28,3
Nidau	3,764	2,127	16,637	6,244,0	1,69	2,93	37,5
Aarberg	2,644	2,027	14,425	10,206,2	3,86	5,03	70,8
Erlach	2,523	1,463	20,958	5,228,0	2,07	3,58	24,9
Seeland	**11,719**	**7,686**	**68,606**	**27,762,7**	**2,37**	**3,61**	**40,5**
Neuenstadt	1,287	790	7,445	2,465,3	1,92	3,12	33,1
Courtelary	2,461	1,992	14,564	9,114,6	3,71	4,58	62,5
Münster	3,132	2,283	29,879	10,178,6	3,25	4,46	34,0
Freibergen	1,568	1,344	19,021	8,175,9	5,21	6,09	43,0
Pruntrut	6,097	4,347	59,916	17,971,2	2,95	4,13	30,0
Delsberg	2,741	2,223	31,421	11,623,5	4,24	5,24	37,0
Laufen	1,812	1,297	21,351	3,695,9	2,04	2,85	17,3
Jura	**19,098**	**14,276**	**183,597**	**63,225,2**	**3,31**	**4,43**	**34,4**
Kanton	**74,705**	**59,025**	**391,139**	**245,219,1**	**3,28**	**4,15**	**62,7**

[1] Ohne die Weiden und Alpen. [2] a. Für die Zahl der Grundbesitzer nach dem Besitz-

im Kanton Bern.

und Landestheilen.

Verpachtetes Kulturland der Privatbesitzungen						Staatsland		Gemeindeland		Andere Corporationen, Anstalten, Stiftungen etc.	
im Ganzen	und zwar gesammthaft	und zwar stückweise	Von 100 Aren im Ganzen verpachtet	Anzahl der Pächter	Durchschnittsgrösse der Pacht	Areal	Zahl der Pächter	Areal	Zahl der Pächter oder Nutzniesser	Areal	Zahl der Pächter oder Nutzniesser
Hekt.	Hekt.	Hekt.	Aren		Aren	Hekt.		Hekt.		Hekt.	
98,3	59,2	39,1	3,4	135	72,8	12,9	6	399,9	754	14,7	20
271,7	139,0	131,8	3,7	456	59,6	27,7	28	651,9	3,294	17,6	76
136,5	111,1	25,4	2,7	92	148	9,3	5	229,2	617	38,6	192
211,0	108,1	102,9	6,5	96	220	6,7	3	62,4	25	.	.
213,2	128,2	84,9	3,7	125	171	10,5	5	23,2	53	10,0	154
582,6	429,1	153,5	10,5	165	353	22,9	9	342,2	443	2,0	3
1,028,8	789,0	239,8	8,8	515	200	25,2	12	499,0	810	514,8	30
2.542,3	**1.764,7**	**777,4**	**6,1**	**1,584**	**160**	**115,1**	**68**	**2,207,9**	**5,996**	**598,3**	**475**
1,093,8	924,6	169,2	10,5	318	344	31,3	13	84,7	39	12,6	23
1,013,9	741,8	272,1	9,5	310	327	40,2	20	223,6	369	15,1	36
2.107,7	**1,666,4**	**441,3**	**10,0**	**628**	**336**	**71,5**	**33**	**308,3**	**408**	**27,7**	**59**
2.293,8	1,847,3	446,5	15,9	497	461	125,4	21	205 5	602	53,8	76
1,991,8	1,590,4	401,4	16,1	440	453	14,8	14	48,2	130	224,4	124
553,2	408,6	144,6	10,2	156	355	27,9	12	276,2	1,141	6,4	7
922,0	629,3	292,7	17,2	354	261	9,6	9	180,0	318	59,3	39
3,746,3	2,608,3	1,138,0	25,0	960	390	158,0	20	538,4	331	473,5	102
2,562,0	1,458,1	1,103,9	30,9	1,706	150	50,3	18	332,4	1,230	22,6	76
3,137,0	1,760,0	1,377,0	25,3	1,404	223	189,2	17	434,3	947	17,4	69
15.206,7	**10,302,0**	**4.904,7**	**20,7**	**5,517**	**276**	**575,2**	**111**	**2.015,0**	**4.699**	**857,2**	**493**
1,597,4	915,5	681,9	15,7	1,340	119	31,6	21	906,1	3,579	41,3	69
1,425,6	848,2	577,7	17,8	1,314	109	5,8	8	887,0	2,454	23,1	60
3,023,3	**1,763,7**	**1,259,6**	**16,6**	**2,654**	**114**	**37,4**	**29**	**1,793,3**	**6,033**	**64,3**	**129**
808,5	517,7	290,8	15,8	680	119	14,3	11	1,217,4	2,109	9,6	29
161,4	89,3	72,1	20,4	169	95,6	0,4	1	178,8	204	12,6	25
727,1	352,7	374,4	11,5	768	92,5	19,7	23	1,214,0	1,966	103,1	54
1,956,1	1,495,6	460,5	19,2	1,002	195	133,1	26	1,286,0	2,322	76,1	62
591,1	218,8	372,3	11,3	775	76,3	218,0	76	853,2	1,167	128,4	101
4.244,2	**2.674,1**	**1.570,1**	**15,3**	**3,412**	**124**	**385,7**	**137**	**4.749,4**	**7,768**	**330,1**	**271**
354,3	328,4	25,9	14,4	114	311	7,1	3	165,8	215	4,2	3
3,122,1	2,356,7	765,4	34,3	661	472	5,1	12	931,7	1,056	137,5	29
2,687,4	1,985,2	702,2	26,4	745	361	9,4	5	1,022,4	943	73,0	75
2,073,3	1,690,3	380,0	25,3	313	664	0,2	1	159,3	42	32,5	12
2,366,8	1,898,0	468,8	13,2	903	262	1,3	9	1,978,0	2,395	115,0	69
2,304,6	1,898,8	405,8	19,8	536	430	2,7	5	1,728,4	1,332	94,6	60
446,0	218,6	227,4	12,1	326	137	.	.	450,9	867	12,9	24
13.360,5	**10.385,0**	**2.975,5**	**21,1**	**3,598**	**371**	**25,8**	**35**	**6.436,5**	**6,760**	**469,7**	**272**
40 481,5	**28.555,3**	**11.928,6**	**16,5**	**17,393**	**232**	**1210,7**	**413**	**17,510,4**	**31,664**	**2347,3**	**1699**

thum in jeder Gemeinde. 5. Für die Zahl der Grundbesitzer nach dem Wohnort.

Tab. II.

Die Vertheilung des Grund-

hinsichtlich der Zahl und

Amtsbezirke und Landestheile	Grundbe-									
	unter 10 Aren		10–20 Aren		20–40 Aren		40–100 Aren		1–2 Hektaren	
	Zahl	Halt in Hekt.	Zahl	Halt in Hekt.	Zahl	Halt in Hekt.	Zahl	Halt in Hekt.	Zahl	Halt in Hekt.
Oberhasle	98	4,9	77	11,5	109	34,9	273	185,2	301	423,1
Interlaken	643	30,3	449	66,4	706	208,8	1,241	831,1	958	1,347,5
Frutigen	50	2,6	60	9,3	104	32,8	332	232,4	402	589,8
Saanen	6	0,4	2	0,4	7	2,3	45	31,1	154	227,6
O.-Simmenthal	94	4,2	55	7,7	98	30,2	196	136,1	275	398,3
N.-Simmenthal	121	6,0	68	10,8	164	47,7	333	221,6	324	470,8
Thun	311	14,0	275	40,5	439	134,8	653	437,2	747	1,055,0
Oberland	**1323**	**62,4**	**986**	**145,8**	**1627**	**491,5**	**3,073**	**2074,7**	**3,161**	**4,511,0**
Signau	210	10,1	87	13,4	105	33,3	146	100,4	297	429,4
Trachselwald	151	8,1	103	16,1	105	32,0	193	132,7	303	440,7
Emmenthal	**361**	**18,2**	**190**	**29,5**	**210**	**65,3**	**339**	**233,1**	**600**	**870,5**
Konolfingen	129	5,8	100	14,8	147	43,1	286	194,0	414	605,1
Seftigen	89	5,0	91	13,9	299	88,6	593	408,1	546	779,9
Schwarzenburg	57	2,8	32	5,1	51	15,2	118	82,7	227	341,6
Laupen	132	5,9	94	14,0	115	32,8	193	128,2	158	228,9
Bern	402	19,5	186	27,4	201	62,1	230	149,7	283	406,2
Fraubrunnen	105	5,8	161	24,2	326	94,6	454	289,0	361	508,9
Burgdorf	247	11,6	165	24,1	251	73,6	346	236,7	309	453,5
Mittelland	**1161**	**55,8**	**829**	**123,5**	**1390**	**410,0**	**2,220**	**1488,4**	**2,298**	**3,323,5**
Aarwangen	418	21,3	264	38,5	396	116,3	717	466,8	619	893,9
Wangen	309	15,1	296	44,7	450	130,5	645	416,5	494	696,4
Oberaargau	**727**	**36,4**	**560**	**83,2**	**846**	**247,0**	**1 362**	**882,8**	**1,113**	**1,589,8**
Büren	127	7,6	213	31,6	326	95,7	386	252,4	327	473,8
Biel	318	14,2	174	23,5	131	37,0	132	83,8	56	79,1
Nidau	456	24,6	481	70,1	749	213,4	837	525,9	490	701,7
Aarberg	122	6,4	194	31,9	352	103,9	457	297,2	411	586,9
Erlach	422	22,1	320	46,7	352	101,0	483	308,3	360	515,1
Seeland	**1445**	**74,9**	**1382**	**202,8**	**1910**	**551,0**	**2,295**	**1467,6**	**1,644**	**2,353,6**
Neuenstadt	119	6,3	163	24,0	214	60,7	239	155,8	210	295,8
Courtelary	416	16,2	176	24,3	240	70,2	316	204,8	324	473,4
Münster	299	13,7	253	36,2	335	95,6	596	389,3	451	636,9
Freibergen	103	3,8	68	9,3	89	26,5	166	107,2	221	323,6
Pruntrut	632	28,6	603	89,6	851	249,1	1,049	679,7	813	1,170,7
Delsberg	209	9,9	211	29,8	279	77,9	402	263,2	418	607,8
Lauten	188	10,1	230	33,6	266	78,8	372	239,7	271	387,4
Jura	**1966**	**88,7**	**1704**	**246,2**	**2274**	**659,2**	**3,140**	**2041,0**	**2,708**	**3,896,2**
Kanton	**6983**	**336,1**	**5651**	**831,1**	**8257**	**2424,0**	**12,429**	**8187,8**	**11,524**	**16,544,0**

besitzes an Kulturland

Grösse der Besitzungen.

sitzungen von											
2—5 Hektaren		5—10 Hektaren		10—20 Hektaren		20—50 Hektaren		Ueber 50 Hektaren		Im Ganzen	
Zahl	Halt in Hekt.	Zahl	Halt in Hekt.	Zahl	Halt in Hekt.	Zahl	Halt in Hekt.	Zahl	Halt in Hekt.	Zahl	Halt in Hekt.
362	925,7	83	547,6	31	407,0	2	45,2	2	325,2	1,278	2,911,7
826	2,498,8	189	1,270,8	44	576,8	8	273,6	4	307,6	5,068	7,411,3
530	1,736,3	230	1,575,3	47	626,3	11	264,8	1	58,2	1,767	5,127,6
348	1,096,0	122	831,5	46	604,7	14	351,2	1	81,7	745	3,226,6
409	1,312,9	233	1,655,0	115	1,574,0	24	604,4	.	.	1,499	5,722,8
448	1,440,8	212	1,471,9	70	923,0	20	550,9	4	387,3	1,764	5,528,8
1,093	3,525,3	527	3,564,1	129	1,653,1	20	584,1	6	707,2	4,200	11,715,8
3,966	**12,535,8**	**1596**	**10,915,5**	**482**	**6,365,3**	**99**	**2,674,0**	**18**	**1,867,2**	**16,321**	**41,643,0**
750	2,489,7	541	3,695,5	229	3,001,6	24	547,3	1	63,0	2,390	10,383,7
593	1,938,8	465	3,300,5	255	3,396,1	48	1,263,8	1	165,9	2,217	10,694,7
1,343	**4,428,5**	**1006**	**6,996,0**	**484**	**6,397,7**	**72**	**1,811,1**	**2**	**228,9**	**4,607**	**21,078,4**
724	2,425,3	640	4,582,7	359	4,798,0	55	1,487,2	4	290,5	2,858	14,455,4
607	2,266,5	457	3,258,9	260	3,537,0	63	1,798,3	4	244,7	3,099	12,350,9
507	1,616,1	270	1,811,5	89	1,114,1	11	285,7	2	171,9	1,364	5,446,7
255	798,3	177	1,241,4	129	1,786,8	33	913,1	3	224,7	1,289	5,374,0
467	1,543,3	415	2,994,8	385	5,383,0	132	3,504,3	9	871,7	2,710	14,962,3
398	1,260,4	224	1,601,8	206	2,914,6	58	1,506,7	1	76,3	2,294	8,281,4
399	1,277,9	316	2,329,2	337	4,701,3	96	2,691,4	5	628,7	2,471	12,427,3
3,447	**11,187,9**	**2499**	**17,820,0**	**1765**	**24,234,8**	**448**	**12,136,7**	**28**	**2,517,5**	**16,085**	**73,298,1**
707	2,289,8	428	2,986,2	144	1,887,0	32	924,8	7	564,0	3,782	10,187,8
513	1,662,8	268	1,895,4	133	1,825,8	31	900,0	4	436,4	3,143	8,023,8
1,220	**3,952,8**	**696**	**4,881,8**	**277**	**3,712,8**	**63**	**1,824,8**	**11**	**1,000,4**	**6,875**	**18,211,7**
329	1,066,0	168	1,160,9	61	830,3	15	390,2	9	984,0	1,961	5,292,3
49	155,3	19	124,2	4	53,1	2	50,7	2	171,2	887	792,1
430	1,355,2	177	1,217,3	56	765,0	22	672,1	6	698,7	3,704	6,244,6
514	1,658,8	336	2,385,1	182	2,487,2	67	1,866,7	9	787,0	2,644	10,206,3
383	1,252,8	145	952,1	35	466,9	14	439,2	9	1,122,8	2,523	5,328,0
1,705	**5,488,1**	**845**	**5,839,6**	**338**	**4,602,5**	**120**	**3,418,9**	**35**	**3,763,7**	**11,719**	**27,762,7**
208	648,3	91	627,0	39	525,8	4	120,4	.	.	1,287	2,465,8
446	1,471,6	306	2,166,3	165	2,234,3	64	1,851,3	9	602,3	2,461	9,114,3
588	1,907,3	361	2,486,6	175	2,391,9	70	1,928,6	4	291,5	3,132	10,178,8
375	1,223,2	297	2,123,1	184	2,458,7	63	1,744,8	2	154,9	1,568	8,175,9
1,128	3,625,2	646	4,452,1	281	3,850,2	81	2,297,4	13	1,529,2	6,097	17,971,2
696	1,889,7	374	2,614,7	176	2,347,9	68	1,953,5	18	1,829,3	2,741	11,623,3
331	1,048,6	107	729,7	29	358,9	10	314,8	8	494,8	1,812	8,696,8
3,931	**11,813,9**	**2182**	**15,199,5**	**1049**	**14,167,1**	**360**	**10,210,8**	**54**	**4,902,0**	**19,098**	**63,225,7**
15,332	**49,406,8**	**8824**	**61,652,2**	**4395**	**59,480,8**	**1162**	**32,076,3**	**148**	**14,279,7**	**74,705**	**245,219,1**

Tab. III a.

Die Besitzungen nach

resp. das Kulturland klassificirt

Amtsbezirke und Landestheile	Besitzungen mit									
	1 Grundstück		2 Grundstücken		3 Grundstücken		4 Grundstücken		5 Grundstücken	
	Anzahl	Halt in Hekt.	Anzahl	Halt in Hekt.	Anzahl	Halt in Hekt.	Anzahl	Halt in Hekt.	Anzahl	Halt in Hekt.
Oberhasle . .	*373*	260,8	*286*	396,7	*204*	364,4	*135*	319,4	*85*	285,2
Interlaken .	*1,993*	1,021,0	*981*	1,025,9	*660*	881,7	*409*	761,5	*277*	617,3
Frutigen . .	*840*	1,211,7	*454*	1,317,5	*244*	1,023,6	*106*	638,8	*65*	393,5
Saanen . . .	*387*	991,4	*166*	670,7	77	446,3	*40*	278,2	*24*	191,6
O.-Simmenthal	*475*	523,7	*324*	674,2	*223*	843,6	*125*	564,6	*95*	494,3
N.-Simmenthal	*740*	1,417,6	*388*	1,272,9	*224*	984,4	*141*	649,7	*73*	244,2
Thun . . .	*1,876*	3,801,5	*795*	2,241,9	*426*	1,281,7	*318*	947,8	*233*	911,9
Oberland	**6,684**	**9,227,7**	**3,394**	**7,599,6**	**2058**	**5,825,9**	**1277**	**4,100,2**	**852**	**3,138,1**
Signau . . .	*1,812*	6,700,3	*365*	2,162,8	*130*	830,7	*50*	365,6	*20*	154,3
Trachselwald	*1,523*	6,245,6	*368*	1,912,2	*168*	1,120,6	*75*	558,5	*35*	314,1
Emmenthal	**3,335**	**12,945,9**	**733**	**4,075,0**	**298**	**1.950,7**	**125**	**923,5**	**55**	**468,4**
Konolfingen .	*1,231*	3,628,1	*516*	2,137,2	*282*	1,476,7	*231*	1,369,3	*138*	954,3
Seftigen . .	*1,146*	3,024,6	*511*	1,948,9	*328*	1,290,1	*293*	1,298,7	*231*	1,102,7
Schwarzenburg	*772*	2,281,7	*282*	1,201,9	*141*	741,1	*74*	426,2	*40*	305,8
Laupen . . .	*457*	578,0	*201*	481,0	*132*	519,4	*93*	653,0	*77*	458,0
Bern	*1,461*	4,078,4	*431*	2,200,8	*264*	1,729,1	*165*	1,313,8	*101*	1,024,8
Fraubrunnen .	*775*	416,8	*322*	418,2	*194*	408,6	*151*	355,0	*120*	389,0
Burgdorf . .	*1,049*	2,120,2	*435*	1,648,2	*235*	1,262,2	*167*	1,035,3	*88*	463,4
Mittelland	**6,891**	**16,127,8**	**2,698**	**10,031,2**	**1576**	**7.427,2**	**1174**	**6,452,1**	**795**	**4,089,7**
Aarwangen .	*1,536*	1,949,5	*727*	1,718,2	*433*	1,175,0	*281*	979,2	*194*	783,6
Wangen . .	*1,192*	1,078,6	*492*	626,1	*313*	845,0	*221*	606,1	*143*	467,6
Oberaargau	**2,728**	**3,028,1**	**1,219**	**2,344,1**	**746**	**2,020,0**	**502**	**1,585,3**	**337**	**1,251,5**
Büren . . .	*650*	243,8	*255*	417,5	*151*	156,7	*105*	129,1	*83*	152,1
Biel	*441*	86,9	*158*	54,0	*75*	43,5	*50*	48,9	*33*	38,1
Nidau . . .	*1,510*	950,2	*584*	514,1	*314*	303,4	*238*	481,6	*182*	321,4
Aarberg . .	*786*	796,8	*385*	555,3	*246*	429,7	*202*	632,5	*149*	528,2
Erlach . . .	*772*	799,5	*349*	232,1	*202*	125,0	*123*	233,5	*91*	110,3
Seeland	**4,159**	**2 877,3**	**1,731**	**1,773,1**	**988**	**1,128,6**	**718**	**1,525,8**	**538**	**1.150,1**
Neuenstadt .	*467*	306,6	*216*	167,6	*116*	180,0	*60*	131,2	*55*	119,5
Courtelary .	*795*	1,264,3	*400*	1,001,0	*230*	646,2	*187*	603,1	*127*	480,6
Münster . .	*793*	946,2	*347*	364,8	*274*	364,5	*192*	362,3	*145*	281,5
Freibergen .	*247*	666,0	*160*	302,2	*110*	289,1	*85*	331,6	*70*	146,0
Pruntrut . .	*1,741*	910,0	*704*	425,6	*431*	575,2	*332*	600,5	*246*	397,2
Delsberg . .	*629*	1,350,2	*258*	351,0	*185*	480,0	*147*	375,6	*134*	280,4
Laufen . . .	*398*	259,8	*229*	142,8	*136*	64,6	*113*	120,8	*73*	55,1
Jura	**5.070**	**5.703,4**	**2,314**	**2,754,1**	**1482**	**2,699,6**	**1116**	**2,525,1**	**850**	**1,757,4**
Kanton	**28,867**	**49,910,2**	**12,089**	**28,578,0**	**7148**	**20,952,6**	**4912**	**17,112,1**	**3427**	**12,455,6**

der Zahl der Grundstücke.

nach dem Grade der Zerstückelung.

Besitzungen mit										Amtsbezirke und Landestheile
6 Grundstücken		7 Grundstücken		8 Grundstücken		9 Grundstücken		10 Grundstücken		
Anzahl	Halt in Hekt.	Anzahl	Halt in Hekt.	Anzahl	Halt in Hekt.	Anzahl	Halt in Hekt.	Anzahl	Halt in Hekt	
60	408,6	39	129,5	29	127,2	18	89,7	9	53,7	Oberhasle
209	659,0	129	380,0	106	386,4	79	314,6	61	352,9	Interlaken
28	248,6	9	65,6	7	82,5	5	69,8	3	24,9	Frutigen
18	159,1	10	98,2	9	131,6	5	77,4	3	29,5	Saanen
72	553,4	44	328,6	36	334,4	26	300,6	17	211,3	O.-Simmenthal
52	226,6	36	186,5	21	103,7	17	105,0	12	38,1	N.-Simmenthal
143	532,7	99	637,3	71	238,1	50	290,0	47	220,8	Thun
582	**2.788,9**	**366**	**1825,7**	**279**	**1403,9**	**200**	**1247,1**	**152**	**931,1**	**Oberland**
6	100,1	5	54,4	1	14,0	.	.	1	2,2	Signau
24	220,4	10	112,0	7	97,4	3	25,2	.	.	Trachselwald
30	**320,5**	**15**	**166,3**	**8**	**111,4**	**3**	**25,2**	**1**	**2,2**	**Emmenthal**
98	791,4	88	639,0	65	550,8	46	518,2	39	391,0	Konolfingen
173	684,6	127	662,5	77	474,3	62	506,2	42	347,4	Seftigen
24	206,4	10	70,0	7	52,0	4	30,4	3	9,4	Schwarzenburg
60	499,9	48	331,0	36	227,0	28	191,0	25	192,[illegible]	Laupen
76	846,[illegible]	59	816,3	31	465,4	26	41[illegible]	24	34[illegible]	Bern
84	358,4	86	361,4	75	465,4	46	2[illegible]	57	40[illegible]	Fraubrunnen
81	538,[illegible]	55	434,7	48	302,9	32	2[illegible]	29	2[illegible]	Burgdorf
596	**3,925,[illegible]**	**473**	**3314,[illegible]**	**339**	**2537,7**	**244**	**2135,7**	**219**	**1950,[illegible]**	**Mittelland**
150	596,7	104	543,3	68	360,[illegible]	49	265,[illegible]	41	[illegible]	Aarwangen
122	382,[illegible]	110	416,2	71	348,[illegible]	71	306,2	55	[illegible]	Wangen
272	**978,7**	**214**	**959,[illegible]**	**142**	**709,[illegible]**	**120**	**571,7**	**96**	**436,[illegible]**	**Oberaargau**
73	176,4	64	129,[illegible]	55	[illegible]	52	207,[illegible]	50	[illegible]	Büren
20	19,[illegible]	27	137,7	16	25,[illegible]	9	21,4	9	[illegible]	Biel
143	297,[illegible]	95	216,2	82	[illegible]	64	[illegible]	81	[illegible]	Nidau
132	180,9	102	584,2	89	585,[illegible]	74	[illegible]	69	[illegible]	Aarberg
108	189,4	69	92,[illegible]	60	[illegible]	62	[illegible]	55	[illegible]	Erlach
476	**1.163,[illegible]**	**357**	**1160,[illegible]**	**302**	**1210,[illegible]**	**261**	**1128,[illegible]**	**264**	**1047,[illegible]**	**Seeland**
18	102,2	32	53,[illegible]	19	[illegible]	29	[illegible]	24	[illegible]	[illegible]
102	465,2	76	414,4	67	364,4	59	[illegible]	67	[illegible]	[illegible]
129	250,7	105	291,3	104	277,[illegible]	77	[illegible]	81	[illegible]	[illegible]
70	301,4	64	199,4	46	[illegible]	31	[illegible]	50	[illegible]	[illegible]
216	475,0	174	433,[illegible]	150	[illegible]	14[illegible]	[illegible]	127	[illegible]	[illegible]
111	298,[illegible]	76	165,3	73	[illegible]	85	[illegible]	8[illegible]	[illegible]	[illegible]
70	90,7	44	131,7	45	[illegible]	42	[illegible]	[illegible]	[illegible]	[illegible]
746	**1,983,7**	**571**	**1688,[illegible]**	**504**	**1517,[illegible]**	**496**	**1553,[illegible]**	**461**	**[illegible]**	[illegible]
2702	**11.161,4**	**1996**	**9115,[illegible]**	**1574**	**7520,[illegible]**	**1324**	**6661,[illegible]**	**1193**	**[illegible]**	[illegible]

Tab. III b.

Die Zerstück

a. Die Besitzungen nach der Zahl der Grundstücke.

Amtsbezirke und Landestheile	Besitzungen mit								Total	
	1 (Grundstück)	2-3	4-5	6-9	10-14	15-19	20-29	30 und mehr	*Grundstücke*	*Besitzungen*
	Grundstücken									
Oberhasle . .	373	490	220	146	29	13	6	1	4,264	1,278
Interlaken . .	1993	1641	686	523	165	47	11	2	15,605	5,068
Frutigen . .	840	698	171	49	9	.	.	.	3,663	1,767
Saanen . . .	387	243	64	42	7	2	.	.	1,636	745
O.-Simmenthal	475	547	220	178	56	15	7	1	5,110	1,499
N.-Simmenthal	740	612	217	126	47	20	2	.	4,952	1,764
Thun	1876	1221	551	363	129	28	25	7	12,667	4,200
Oberland	**6684**	**5452**	**2129**	**1427**	**442**	**125**	**51**	**11**	**47,897**	**16,321**
Signau . . .	1812	495	70	12	1	.	.	.	3,321	2,390
Trachselwald .	1523	536	110	44	4	.	.	.	3,585	2,217
Emmenthal	**3335**	**1031**	**180**	**56**	**5**	.	.	.	**6,906**	**4,607**
Konolfingen .	1231	798	369	297	104	36	18	5	9,227	2,858
Seftigen . . .	1146	839	554	439	122	25	3	1	10,486	3,009
Schwarzenburg	772	423	114	45	9	1	.	.	2,680	1,364
Laupen . . .	457	333	170	172	93	33	22	9	5,715	1,289
Bern	1461	695	266	192	70	18	7	1	6,897	2,710
Fraubrunnen .	775	516	271	291	206	110	90	35	13,062	2,294
Burgdorf . .	1049	670	255	216	117	69	72	23	10,356	2,471
Mittelland	**6891**	**4274**	**1969**	**1652**	**721**	**292**	**212**	**74**	**58,423**	**16,085**
Aarwangen . .	1536	1160	475	371	138	40	10	2	11,573	3,732
Wangen . . .	1192	805	364	377	214	92	76	23	14,137	3,143
Oberaargau	**2728**	**1965**	**839**	**748**	**352**	**132**	**86**	**25**	**25,710**	**6,875**
Büren	650	406	188	244	202	99	113	59	13,792	1,961
Biel	441	233	83	72	30	17	8	3	2,794	887
Nidau . . .	1510	898	420	384	257	111	86	38	16,637	3,704
Aarberg . . .	786	631	351	297	248	137	67	27	14,425	2,644
Erlach . . .	772	551	214	299	207	126	194	160	20,958	2,523
Seeland	**4159**	**2719**	**1256**	**1396**	**944**	**490**	**468**	**287**	**68,606**	**11,719**
Neuenstadt . .	467	332	115	128	95	58	62	30	7,445	1,287
Courtelary . .	795	630	314	304	167	87	88	76	14,564	2,461
Münster . . .	793	621	337	415	315	173	229	249	29,879	3,132
Freibergen . .	247	270	155	241	202	146	139	168	19,021	1,563
Pruntrut . .	1741	1135	578	685	558	422	447	531	59,916	6,097
Delsberg . . .	629	443	281	343	324	201	232	288	31,421	2,741
Laufen . . .	398	365	186	201	168	103	163	228	21,351	1,812
Jura	**5070**	**3796**	**1966**	**2317**	**1829**	**1190**	**1360**	**1570**	**183 597**	**19,093**
Kanton	**28867**	**19237**	**8339**	**7596**	**4293**	**2229**	**2177**	**1967**	**391,139**	**74,705**

der Zahl der Grundstücke,

nach dem Grade der Zerstückelung.

Besitzungen mit								Anzahl Grundstücke im Ganzen	Amtsbezirke und Landestheile
16—19 Grundstücken		20—29 Grundstücken		30—49 Grundstücken		50 u. mehr Grundstücken		Ueberhaupt			
Anzahl	Halt in Hekt.	Anzahl	Halt in Hekt.	Anzahl	Halt in Hekt.	Anzahl	Halt in Hekt.	Anzahl	Halt in Hekt.		
10	103,0	6	76,2	1	150,0	.	.	1,278	2,911,2	4,264	Oberhasle
38	295,1	11	76,4	2	15,6	.	.	5,068	7,411,2	15,605	Interlaken
.	.	.	.	.	.	.	.	1,767	5,127,6	3,663	Frutigen
.	.	.	.	.	.	.	.	745	3,226,6	1,636	Saanen
11	240,6	7	176,4	1	24,9	.	.	1,499	5,722,8	5,110	O.-Simmenthal
16	152,9	2	28,8	.	.	.	.	1,764	5,528,8	4,952	N.-Simmenthal
24	84,9	25	75,5	5	20,5	2	45,4	4,200	11,715,3	12,667	Thun
89	786,0	51	433,1	9	211,0	2	45,4	16,321	41,643,5	47,897	**Oberland**
.	.	.	.	.	.	.	.	2,390	10,383,7	3,321	Signau
.	.	.	.	.	.	.	.	2,217	10,694,7	3,585	Trachselwald
.	.	.	.	.	.	.	.	4,607	21.078,4	6,906	**Emmenthal**
21	400,3	18	407,8	5	155,5	.	.	2,858	14.455,4	9,227	Konolfingen
21	200,1	3	61,2	1	8,8	.	.	3,099	12,350,9	10,486	Seftigen
.	.	.	.	.	.	.	.	1,364	5,446,7	2,680	Schwarzenburg
27	194,0	22	190,0	9	102,3	.	.	1,289	5,374,0	5,715	Laupen
9	146,9	7	520,3	1	49,4	.	.	2,710	14,962 3	6,897	Bern
81	887,9	90	1,355,8	30	638,3	5	133,7	2,294	8,281,4	13,062	Fraubrunnen
56	849,9	72	1,605,9	22	573,3	1	9,4	2,471	12,427,4	10,356	Burgdorf
215	2,678,8	212	4,141,0	68	1,527,4	6	143,1	16,085	73,298,1	58,423	**Mittelland**
24	385,0	10	138,9	1	36,9	1	30,1	3,732	10,187,6	11,573	Aarwangen
65	521,8	76	762,6	21	311,2	2	32,7	3,143	8,023,6	14,137	Wangen
89	906,8	86	901,3	22	348,1	3	62,8	6,875	18,211,2	25,710	**Oberaargau**
70	381,2	113	1,084,8	40	590,7	19	414,8	1,961	5,292,3	13,792	Büren
10	149,8	8	55,3	3	27,8	.	.	887	792,1	2,794	Biel
68	386,8	86	566,2	27	310,2	11	209,2	3,704	6,244,0	16,637	Nidau
24	934,8	67	1,055,8	26	702,5	1	13,0	2,644	10,206,3	14,425	Aarberg
100	290,8	194	804,0	135	895,2	25	400,7	2,523	5,228,0	20.958	Erlach
341	2,143,4	468	3,566,4	231	2,526,4	56	1037,7	11,719	27,762,7	68,606	**Seeland**
39	172,3	62	381,0	26	250,8	4	58,4	1,287	2,465,8	7,445	Neuenstadt
82	428,2	88	1,030,9	64	730,0	12	255 2	2,461	9,114,0	14,564	Courtelary
146	733,7	229	1,743,8	189	1,876,6	60	908,0	3,132	10 178,6	29,879	Münster
196	697,4	139	1.175,2	123	1.452,2	45	793,9	1,568	8,175,9	19,021	Freibergen
346	1.261,2	447	2.890,1	398	4,013,5	133	2589,8	6,097	17.971,2	59.916	Pruntrut
129	766,4	232	1,738,8	210	1,993,1	78	1375,9	2,741	11,623,5	31,421	Delsberg
90	201,8	163	567,4	168	943,7	60	532,2	1,812	3.695,6	21,351	Laufen
971	4.359,0	1360	9.527,8	1178	11.259,9	392	6513,6	19,098	63.225,2	183,597	**Jura**
1614	10,874,1	2177	18.569,5	1508	15,872,8	459	7802,8	74,705	245,219,1	391,139	*Kanton*

Tab. III b.

Die Zerstückelung

a. Die Besitzungen nach der Zahl der Grundstücke.

Amtsbezirke und Landestheile	Besitzungen mit								Total		Anzahl Grundstücke per Besitzung durchschnittlich
	1 (Grundstück)	2-3	4-5	6-9	10-14	15-19	20-29	30 und mehr	*Grundstücke*	*Besitzungen*	
	Grundstücken										
Oberhasle . .	373	490	220	146	29	13	6	1	4,264	1,278	3,33
Interlaken . .	1993	1641	686	523	165	47	11	2	15,605	5,068	3,08
Frutigen . .	840	698	171	49	9	.	.	.	3,663	1,767	2,07
Saanen . . .	387	243	64	42	7	2	.	.	1,636	745	2,19
O.-Simmenthal	475	547	220	178	56	15	7	1	5,110	1,499	3,40
N.-Simmenthal	740	612	217	126	47	20	2	.	4,952	1,764	2,80
Thun	1876	1221	551	363	129	28	25	7	12,667	4,200	3,01
Oberland	**6684**	**5452**	**2129**	**1427**	**442**	**125**	**51**	**11**	**47,897**	**16,321**	**2,93**
Signau . . .	1812	495	70	12	1	.	.	.	3,321	2,390	1,39
Trachselwald .	1523	536	110	44	4	.	.	.	3,585	2,217	1,61
Emmenthal	**3335**	**1031**	**180**	**56**	**5**	.	.	.	**6,906**	**4,607**	**1,50**
Konolfingen .	1231	798	369	297	104	36	18	5	9,227	2,858	3,23
Seftigen . . .	1146	889	554	439	122	25	3	1	10,486	3,099	3,38
Schwarzenburg	772	423	114	45	9	1	.	.	2,680	1,364	1,96
Laupen . . .	457	333	170	172	93	33	22	9	5,715	1,289	4,43
Bern	1461	695	266	192	70	18	7	1	6,897	2,710	2,55
Fraubrunnen .	775	516	271	291	206	110	90	35	13,062	2,294	5,70
Burgdorf . .	1049	670	255	216	117	69	72	23	10,356	2,471	4,19
Mittelland	**6891**	**4274**	**1969**	**1652**	**721**	**292**	**212**	**74**	**58,423**	**16,085**	**3,63**
Aarwangen . .	1536	1160	475	371	138	40	10	2	11,573	3,732	3,10
Wangen . . .	1192	805	364	377	214	92	76	23	14,137	3,143	4,50
Oberaargau	**2728**	**1965**	**839**	**748**	**352**	**132**	**86**	**25**	**25,710**	**6,875**	**3,74**
Büren	650	406	188	244	202	99	113	59	13,792	1,961	7,04
Biel	441	233	83	72	30	17	8	3	2,794	887	3,15
Nidau . . .	1510	898	420	384	257	111	86	38	16,687	3,704	4,50
Aarberg . . .	786	631	351	297	248	137	67	27	14,425	2,644	5,46
Erlach . . .	772	551	214	299	207	126	194	160	20,958	2,523	8,31
Seeland	**4159**	**2719**	**1256**	**1396**	**944**	**490**	**468**	**287**	**68,606**	**11,719**	**5,85**
Neuenstadt . .	467	332	115	128	95	58	62	30	7,445	1,287	5,78
Courtelary . .	795	630	314	304	167	87	88	76	14,564	2,461	5,92
Münster . . .	793	621	337	415	315	173	229	249	29,879	3,132	9,54
Freibergen . .	247	270	155	241	202	146	139	168	19,021	1,568	12,13
Pruntrut . .	1741	1135	578	685	558	422	447	531	59,916	6,097	9,82
Delsberg . . .	629	443	281	343	324	201	232	288	31,421	2,741	11,46
Laufen . . .	398	365	186	201	168	103	163	228	21,351	1,812	11,78
Jura	**5070**	**3796**	**1966**	**2317**	**1829**	**1190**	**1360**	**1570**	**183,597**	**19,098**	**9,61**
Kanton	**28867**	**19237**	**8339**	**7596**	**4293**	**2229**	**2177**	**1967**	**391,139**	**74,705**	**5,24**

...rpachtungsverhältniss.

Die zusammenhängenden Besitzungen weisen auf								Die Besitzungen mit mehreren Grundstücken weisen auf								Landestheile
	Areal im Ganzen	Anzahl der Pächter	Verpachtungen an Anzahl Pächter						Areal im Ganzen	Anzahl der Pächter	Verpachtungen an Anzahl Pächter					
			1	2 bis 3	4 bis 5	6 bis 10	11 bis 20	Ueber 20			1	2 bis 3	4 bis 5	6 bis 10	11 bis 20	Ueber 20
	Hekt.		Anzahl Pächter						Hekt.		Anzahl Pächter						
...St. Stephan, Erlenbach, Spiez, Sigriswyl, Steffisburg, Uetendorf.)																	**Oberland.**
	79,9	32	32	.	.	.	.	.	56,4	9	5	4	.	.	.	.	Besitzungen von 0—40 Aren
	475,4	48	46	2	.	.	.	.	1194,1	93	45	35	13	.	.	.	» 40—200 »
	625,7	12	9	3	.	.	.	.	2378,3	78	42	12	13	6	.	.	» 200—500 »
	484,5	15	12	3	.	.	.	.	3553,1	69	27	24	18	.	.	.	» 500 und mehr »
	1665,9	107	99	8	.	.	.	.	7181,9	244	119	75	44	6	.	.	Total
																	Emmenthal.
	23,8	10	5	.	5	.	.	.	4,9	1	1	.	.	.	.	.	Besitzungen von 0—40 Aren
	219,5	13	8	.	5	.	.	.	68,1	7	5	2	.	.	.	.	» 40—200 »
	927,7	16	16	.	.	.	.	.	231,3	28	7	2	4	.	15	.	» 200—500 »
	1877,2	25	17	8	.	.	.	.	1355,8	44	22	22	.	.	.	.	» 500 und mehr »
	3048,3	64	46	8	10	.	.	.	1660,1	80	35	26	4	.	15	.	Total
...Farvebalm, Frauenkapp., Oberbalm, Vechig., Wohlen, Fraubrunnen, Jegenst., Ersigen, Kranchth., Oberburg.)																	**Mittelland.**
	62,9	35	32	3	.	.	.	.	24,4	14	7	7	.	.	.	.	Besitzungen von 0—40 Aren
	382,1	47	38	4	5	.	.	.	610,4	127	43	56	13	15	.	.	» 40—200 »
	694,8	17	15	2	.	.	.	.	1476,4	185	47	28	31	79	.	.	» 200—500 »
	1877,1	17	15	2	.	.	.	.	9710,4	638	171	117	54	95	75	126	» 500 und mehr »
	3028,9	116	100	11	5	.	.	.	11821,6	964	268	208	98	189	75	126	Total
																	Obersaargau.
	33,4	36	36	.	.	.	.	.	15,4	15	9	6	.	.	.	.	Besitzungen von 0—40 Aren
	88,8	27	17	4	.	6	.	.	270,3	125	22	48	38	17	.	.	» 40—200 »
	132,5	4	4	.	.	.	.	.	577,7	157	23	27	49	19	39	.	» 200—500 »
	335,6	13	9	4	.	.	.	.	2144,8	144	32	40	20	31	.	21	» 500 und mehr »
	590,3	80	66	8	.	6	.	.	3008,4	441	86	121	107	67	39	21	Total
...ingen.)																	**Seeland.**
	71,8	99	52	8	.	.	.	.	40,5	31	20	7	4	.	.	.	Besitzungen von 0—40 Aren
	82,3	14	12	2	.	.	.	.	630,3	155	43	56	29	27	.	.	» 40—200 »
	30,1	21	.	.	.	.	.	21	1097,9	249	17	19	36	58	70	49	» 200—500 »
	347,3	5	3	2	.	.	.	.	2330,3	270	45	20	14	49	89	53	» 500 und mehr »
	531,2	199	67	12	.	.	.	21	4099,0	705	125	102	83	134	159	102	Total
...Vermes, Vieuflancourt, Develier, Montsevelier, Soulce, Röschenz, Zwingen.)																	**Jura.**
	110,8	64	64	.	.	.	.	.	71,3	36	27	9	.	.	.	.	Besitzungen von 0—40 Aren
	189,3	80	80	.	.	.	.	.	825,8	119	62	18	10	29	.	.	» 40—200 »
	93,4	6	5	.	.	.	.	.	1714,6	117	64	18	10	13	12	.	» 200—500 »
	460,9	18	16	2	.	.	.	.	5671,6	234	112	62	18	.	.	42	» 500 und mehr »
	834,3	177	165	9	.	.	.	.	8283,3	506	265	107	38	42	12	42	Total

Tab. IV b.

Der Privatbesitz von Kulturland im

Kanton und Landestheile	Zahl der Privatbesitzungen	Zusammenhängende Besitzungen: Im Ganzen	Davon sind verpachtet: Ueberhaupt	ganz: Gesammthaft, d. h. zu je 1 Pächter	ganz: Stückweise	mehr als die Hälfte des Besitzes	weniger als die Hälfte des Besitzes	Besitzungen mit mehreren Grundstü[illegible]: Im Ganzen	Davon sind verp[illegible]: Ueberhaupt	ganz: Gesammthaft, d. h. zu je 1 Pächter	ganz: Stückweise	[illegible]
		Anzahl Besitzungen						Anzahl Besitzungen				
Kanton (71 Gemeinden)		**Rekapitulation.**										
		a. Absolute Ergebnisse.										
Besitzungen von 0—40 Aren	3224	**2331**	*227*	213	6	6	2	**893**	*85*	59	15	[illegible]
» 40—200 »	4821	**1456**	*159*	141	6	7	5	**3365**	*350*	160	93	[illegible]
» 200—500 »	3101	**794**	*52*	44	3	.	5	**2307**	*311*	132	61	[illegible]
» 500 und mehr »	2892	**547**	*81*	61	4	5	11	**2345**	*604*	241	79	[illegible]
Total	14038	**5128**	*519*	459	19	18	23	**8910**	*1350*	592	248	[illegible]
		b. Relative Ergebnisse.										
Besitzungen von 0—40 Aren	%	**72,3**	*9,75*	93,8	2,7	2,7	0,8	**27,7**	*9,5*	69,4	17,6	[illegible]
» 40—200 »	%	**30,2**	*10,9*	88,7	3,7	4,4	3,2	**69,8**	*10,5*	45,7	26,5	[illegible]
» 200—500 »	%	**25,6**	*6,7*	84,6	5,8	.	9,8	**74,4**	*13,5*	42,5	19,5	[illegible]
» 500 und mehr »	%	**18,9**	*14,8*	75,3	4,9	6,2	13,6	**81,1**	*25,8*	39,8	13,1	[illegible]
Total	%	**36,5**	*10,1*	88,4	3,7	3,5	4,4	**63,5**	*15,2*	43,8	18,4	[illegible]
		Wahrscheinlichkeitsberechnung.										
		a. Absolute Ergebnisse.										
Oberland	16055	**5378**	*439*	400	8,7	21,6	8,7	**10677**	*706*	258	112	[illegible]
Emmenthal	4527	**3395**	*207*	158	12,3	4,2	32,5	**1132**	*312*	95	13	[illegible]
Mittelland	15509	**5816**	*530*	444	10,2	30,4	45,4	**9693**	*2094*	905	379	[illegible]
Oberaargau	6685	**2313**	*444*	369	31,2	25,0	18,8	**4372**	*1080*	295	339	[illegible]
Seeland	11308	**3302**	*433*	386	41,2	5,8	.	**8006**	*1297*	470	270	[illegible]
Jura	18565	**5699**	*690*	678	.	6	6	**12866**	*1956*	1252	266	[illegible]
Kanton	72649	**25903**	*2743*	2435	103,6	93	111,4	**46746**	*7445*	3275	1379	[illegible]
		b. Relative Ergebnisse.										
Oberland	98,5	**33,5**	*8,16*	91,1	2,0	4,9	2,0	**66,5**	*6,61*	36,0	15,[illegible]	[illegible]
Emmenthal	98,2	**75,0**	*6,02*	76,5	5,9	2,0	15,7	**25,0**	*27,8*	30,6	4,[illegible]	[illegible]
Mittelland	96,4	**37,5**	*9,12*	83,8	1,0	5,7	8,6	**62,5**	*21,6*	43,3	18,1	[illegible]
Oberaargau	97,2	**34,6**	*19,2*	83,1	7,1	5,8	4,2	**65,4**	*24,7*	27,3	31,1	[illegible]
Seeland	96,0	**29,2**	*13,1*	89,1	9,5	1,3	.	**70,8**	*16,2*	36,3	20,[illegible]	[illegible]
Jura	97,2	**30,7**	*12,1*	98,3	.	0,9	0,8	**69,1**	*15,2*	64,[illegible]	13,[illegible]	[illegible]
Kanton	97,2	**35,7**	*10,6*	88,9	3,8	3,4	4,9	**64,1**	*15,9*	44,0	18,[illegible]	[illegible]

…htungsverhältniss. — Gesammtergebnisse.

…Gesammtareal des …besitzes an Kulturland …	Die zusammenhängenden Besitzungen weisen auf: Areal im Ganzen Hekt.	Anzahl der Pächter	Verpachtungen an Anzahl Pächter: 1	2 bis 3	4 bis 5	6 bis 10	11 bis 20	über 20	Die Besitzungen mit mehreren Grundstücken weisen auf: Areal im Ganzen Hekt.	Anzahl der Pächter	Verpachtungen an Anzahl Pächter: 1	2 bis 3	4 bis 5	6 bis 10	11 bis 20	über 20
			Anzahl Pächter								Anzahl Pächter					

Rekapitulation.

a. Absolute Ergebnisse.

…595,4	382,3	237	221	11	5	.	.	.	212,9	106	[illegible]	[illegible]	4	.	.	.
…026,7	1427,0	179	151	12	10	6	.	.	3599,2	626	220	[illegible]	[illegible]	[illegible]	.	.
…980,7	2504,7	75	49	5	.	.	.	21	7476,5	809	200	[illegible]	143	175	[illegible]	[illegible]
…118,0	5382,8	93	72	21	.	.	.	.	24766,0	1399	[illegible]	[illegible]	124	175	164	[illegible]
…750,8	9696,3	584	493	49	15	9	.	21	36054,6	[illegible]	[illegible]	[illegible]	[illegible]	[illegible]	[illegible]	[illegible]

b. Relative Ergebnisse.

%	64,2	69,1*	93,3	4,7	2,1	.	.	.	35,8	[illegible]	[illegible]	[illegible]	[illegible]	.	.	.
%	28,3	22,2	84,4	6,7	5,6	3,3	.	.	71,7	[illegible]	[illegible]	[illegible]	[illegible]	[illegible]	.	.
%	25,1	8,5	65,2	6,7	.	.	.	28,1	74,9	[illegible]	[illegible]	[illegible]	[illegible]	[illegible]	[illegible]	[illegible]
%	17,3	6,3	77,5	22,5	.	.	.	.	82,1	[illegible]	[illegible]	[illegible]	[illegible]	[illegible]	[illegible]	[illegible]
%	21,2	16,8*	84,3	8,4	2,6	1,1	.	3,6	78,8	[illegible]	[illegible]	[illegible]	[illegible]	[illegible]	[illegible]	[illegible]

Wahrscheinlichkeitsberechnung.

a. Absolute Ergebnisse.

…122,3	7279,8	483	417	36	.	.	.	.	[illegible]	[illegible]	[illegible]	[illegible]	[illegible]	[illegible]	[illegible]	[illegible]
…670,9	13374,1	279	201	35	43	.	.	.	[illegible]	[illegible]	[illegible]	[illegible]	[illegible]	[illegible]	[illegible]	[illegible]
…850,9	14459,0	591	509	56	26	.	.	.	[illegible]	[illegible]	[illegible]	[illegible]	[illegible]	[illegible]	[illegible]	[illegible]
…316,9	2675,0	408	337	41	.	30	.	.	[illegible]	[illegible]	[illegible]	[illegible]	[illegible]	[illegible]	[illegible]	[illegible]
…997,5	2564,2	423	283	51	.	.	.	89	[illegible]	[illegible]	[illegible]	[illegible]	[illegible]	[illegible]	[illegible]	[illegible]
…293,0	5156,5	676	665	11	.	.	.	.	[illegible]	[illegible]	[illegible]	[illegible]	[illegible]	[illegible]	[illegible]	[illegible]
…150,9	45509,5	2860	2442	230	69	30	-	89	[illegible]	[illegible]	[illegible]	[illegible]	[illegible]	[illegible]	[illegible]	[illegible]

b. Relative Ergebnisse.

…93,0	18,8	30,5	92,5	7,1	.	.	.	.	[illegible]	[illegible]	[illegible]	[illegible]	[illegible]	[illegible]	[illegible]	[illegible]
[illegible]	64,7	44,1	71,8	12,5	15,8	.	.	.	[illegible]	[illegible]	[illegible]	[illegible]	[illegible]	[illegible]	[illegible]	[illegible]
…95,0	20,7	10,3	86,8	9,5	4,3	.	.	.	[illegible]	[illegible]	[illegible]	[illegible]	[illegible]	[illegible]	[illegible]	[illegible]
[illegible]	16,1	15,4	82,5	10	.	7,5	.	.	[illegible]	[illegible]	[illegible]	[illegible]	[illegible]	[illegible]	[illegible]	[illegible]
[illegible]	11,5	12,4	67	12	.	.	.	21	[illegible]	[illegible]	[illegible]	[illegible]	[illegible]	[illegible]	[illegible]	[illegible]
[illegible]	9,2	18,8	98,3	1,7	.	[illegible]	[illegible]	[illegible]	[illegible]	[illegible]	[illegible]	[illegible]	[illegible]	[illegible]	[illegible]	[illegible]
…91,4	20,2	16,4	85,4	8,8	[illegible]	[illegible]	[illegible]	[illegible]	[illegible]	[illegible]	[illegible]	[illegible]	[illegible]	[illegible]	[illegible]	[illegible]

* % der Gesammtzahl Pächt…



Vorräthige statistische Veröffentlichungen:

1. Beiträge zur Statistik des Kantons Bern, Heft III, 1884.
2. Statistisches Jahrbuch für den Kant. Bern, Jahrgänge IV—XI, 1876—1883.
3. Hauptergebnisse der Volkszählung vom 1. Dezember 1880.
4. Zur Statistik der Schulhygiene im Kanton Bern 1879.
5. Ergebnisse der Gemeinderechnungen im Kanton Bern auf Ende 1880.
6. Mittheilungen des bernischen statistischen Bureau's (Jahrg. 1881):

   Lieferung I: Der Weinbau im Kanton Bern pro 1881/82 (mit einer graphischen Witterungstabelle).

   Lieferung II:
   1. Stand und Bewegung der Burger und Einsassen in den Gemeinden von 1850—1880.
   2. Bevölkerungsbewegung von 1876—1881.
   3. Die aussergewöhnlichen Todesfälle von 1876—1882.

   Lieferung III: Die Gemeindesteuern im Kanton Bern pro 1882.

   Lieferung IV:
   1. Die überseeische Auswanderung aus dem Kanton Bern in den Jahren 1878—1882.
   2. Statistik der Geltstage im Kanton Bern von 1878 bis 1882 (mit 2 graphischen Tabellen).

7. Mittheilungen des bernischen statistischen Bureau's (Jahrg. 1885):

   Lieferung I:
   1. Die Weinernte der Jahre 1883 und 1884 im Kanton Bern.
   2. Statistik der Milchwirthschaft im Käsereibezirk des Kantons Bern.
   3. Statistik der Sparkassen im Kanton Bern.

   Lieferung II: Vergleichende Statistik der Volkszählungsergebnisse betreffend den Kanton Bern.

   Lieferung III:
   1. Der Holzkonsum im Kanton Bern.
   2. Die Hagelschläge seit 1878, speziell von 1883—1885 mit 2 Uebersichtskarten.

8. Mittheilungen des bernischen statistischen Bureau's (Jahrgang 1886):
   Lieferung I: Landwirthschaftliche Statistik für das Jahr 1885.
   » II: Ergebnisse der Viehzählung im Kant. Bern vom 21. April 1886.
9. Mittheilungen des bernischen statistischen Bureau's (Jahrg. 1887):
   Lieferung I: Landwirthschaftliche Statistik pro 1886.
   » II: Untersuchungen betreffend die Bevölkerungsbewegung und die wirthschaftlichen Verhältnisse im Jahrzehnd 1876—1886.
10. Mittheilungen des bernischen statistischen Bureau's (Jahrg. 1888/89):
    Lieferung I: Ergebnisse der Obstbaumzählung vom Mai 1888 im Kanton Bern.

    (Edité français) Résultats du recensement des arbres fruitiers de mai 1888 (avec une carte), publiés par le Bureau cantonal de statistique.

    Lieferung II: Ortschaftsstatistik (mit 6 graphischen Tab).
    1. Zahl der Wohnhäuser, der Haushaltungen, der ordentlichen und anwesenden Personen in den Ortschaften des Kantons Bern nach der Volkszählung vom 1. Dezember 1888.
    2. Die Bevölkerung nach Einwohner- und Bürgergemeinden festgestellt auf Grund der eidgen. Volkszählung vom 1. Dezember 1888.

    Lieferung III: Landwirthschaftliche Statistik für die Jahre 1887 und 1888.
11. Mittheilungen des bernischen statistischen Bureau's (Jahrg. 1890):
    Lieferung I: Gewerbestatistik für die Städte Bern, Biel und Burgdorf.

Mittheilungen

des

bernischen statistischen Bureau's.

Jahrgang 1891. — Lieferung I.

Inhalt:

Die

gewerblichen Betriebe und Unternehmungen

des

Kantons Bern

nach der Aufnahme vom November 1888.

Bern.
Buchdruckerei Michel & Büchler.
1891.

Inhaltsverzeichniss.

Seite

1) Einleitung (deutsch) 1

2) „ (französisch) 3

3) Beginn des deutschen Verzeichnisses der gewerblichen Betriebe und Unternehmungen 5

4) „ des französischen Verzeichnisses 50

5) „ des deutschen Nachtrages 69

6) „ des französischen Nachtrages 78

Verzeichniss

der

gewerblichen Betriebe und Unternehmungen in den Gemeinden des Kantons Bern

nach der Aufnahme vom November 1889.

THE NEW YORK PUBLIC LIBRARY
599212
ASTOR, LENOX AND TILDEN FOUNDATIONS.
R 1913 L

Einleitung.

Die vorliegende Publikation ist das Hauptergebniss einer im November 1889 gemeindeweise aufgenommenen Statistik der gewerblichen Betriebe und Unternehmungen im Kanton Bern; dieselbe wurde vom Regierungsrathe zur Ergänzung der durch die Volkszählung ermittelten Angaben über Berufs- und Erwebsverhältnisse der Bevölkerung, dann aber auch zum Zwecke der Erstellung eines Verzeichnisses der haftpflichtigen Gewerbe und zu einer Revision des Fabrikverzeichnisses angeordnet und umfasste:

a. Alle Gewerbe oder gewerblichen Unternehmungen, welche mit zwei oder mehr Arbeitern betrieben werden.

b. Alle Gewerbe mit Motoren und alle Gewerbe, welche explodirbare Stoffe erzeugen, ohne Rücksicht auf die Arbeiterzahl.

Die Aufnahme erstreckte sich auf alle fabrik- oder handwerksmässig betriebenen (industriellen) Gewerbe und ausserdem noch auf folgende Gewerbszweige:

1. Urproduktion (ohne die Landwirthschaft), Bergwerke, Steinbrüche und Gruben, Torfausbeutung, Dreschmaschinenbetriebe, Gärtnereien, Käsereien und Butterfabriken, sowie andere mit der Landwirthschaft verbundenen Gewerbe.

2. Kunstgewerbe: Kunstmaler und Zeichner, Bildhauer und Holzschnitzer.

3. Alle mit dem Baugewerbe im Zusammenhang stehenden Arbeiten und Verrichtungen, gleichviel ob dieselben in Werkstätten, auf Werkplätzen, am Bauwerke selbst oder beim bezüglichen Transport vorgenommen wurden; ferner auch die Aufstellung und der Abbruch von Maschinen und die Ausführung von Einrichtungen technischer Natur.

4. Verkehrsgewerbe: Eisenbahnbau, Strassen- und Tunnelbau, Brücken- und Wasserbau, Telephonleitungen (Bau und Reparatur), die mit dem Eisenbahn- und Dampfschiffbetrieb zusammenhängenden *Hülfsarbeiten*, die Fuhrhalterei und die Flösserei; dagegen fiel nicht in Betracht der Eisenbahn- und Dampfschiffbetrieb als solcher, weil bei diesem die Haftpflicht bereits seit 16 Jahren bundesgesetzlich geregelt und solche daher nicht mehr fraglich ist. Im Fernern wurden nicht berücksichtigt die eigentlichen Handels- und Verkaufsgeschäfte, die Banken, Agenturen, Wirthschaften und Kostgebereien, da denselben der hievor gekennzeichnete Charakter eines Gewerbes nicht zukommt.

In einer vorläufigen Ausgabe (Lieferung I, Jahrgang 1889 der Mittheilungen des bern. statist. Büreaus) gelangten die Ergebnisse der Gewerbestatistik für die Städte Bern, Biel und Burgdorf in detaillirten, vergleichenden Uebersichten zur Darstellung.

Die gegenwärtige Ausgabe weicht in Hinsicht auf die Art und den Zweck der Darstellung der Ergebnisse von der erstern vollständig ab, indem nunmehr die einzelnen Gewerbe nach Art und Umfang des Betriebs, anstatt der systematischen, raumverschwendenden Gruppirung zur Aufzählung kommen; es hat diese Darstellungsweise den grossen Vorzug, dass man für jede Gemeinde oder Ortschaft den faktischen Bestand der Gewerbebetriebe auf den Zeitpunkt der Aufnahme registrirt und danach jede beliebige Zusammenstellung und systematische

Vergleichung ermöglicht ist. In einem Nachtrag sind schliesslich die von Ende 1889 bis Ende 1890 entstandenen Gewerbe aufgeführt.

Die vorliegende Publikation füllt eine wesentliche Lücke in der *Lokalstatistik* aus und mag, wie angedeutet, als Grundlage zu weitern vergleichenden Arbeiten dienen.

Zum nachfolgenden Verzeichniss selbst seien noch folgende Erläuterungen (soweit solche nicht im Verzeichniss selbst enthalten sind) angebracht:

In der Rubrik Arbeiterzahl sind zur Vermeidung mehrfacher Zählungen die ausserhalb der Betriebsstätte (also zu Hause, resp. in eigener Wohnung) beschäftigten Arbeiter nicht beigezählt; eine Ausnahme hievon musste selbstverständlich für diejenigen Gewerbe gemacht werden, deren Betrieb nicht innerhalb eines bestimmten Arbeitslokals, wie z. B. beim Baugewerbe, stattfindet. Im Verzeichniss sind sodann auch diejenigen Gewerbebetriebe aufgenommen, welche weniger als 2 Arbeiter *innerhalb* der Betriebsstätte, jedoch ausserhalb derselben noch Arbeiter beschäftigen; die betr. Geschäfte sind mit einem * gekennzeichnet. In der Rubrik „Dauer des Betriebs" wurde statt der fortwährenden Wiederholung der Zahl 12 (Monate) für Geschäfte, die das ganze Jahr betrieben werden das Zeichen „ eingesetzt. Die Reihenfolge der Gemeinden ist wie diejenige der Amtsbezirke eine alphabetische, jedoch folgen diejenigen des welschen Kantonstheils im Interesse vereinfachten Satzes am Schlusse.

Statistique générale

des

industries recensées dans les communes du canton de Berne

en Novembre 1889.

Avant-propos.

L'enquête industrielle dont nous publions aujourd'hui les principaux résultats a été ordonnée par le Conseil-exécutif, afin qu'il soit possible de compléter les données fournies par le recensement de la population sur l'activité professionnelle et le gain des classes laborieuses, comme aussi d'établir une liste des exploitations industrielles soumises à la responsabilité civile et de reviser l'état des fabriques. Cette statistique a embrassé :

a. Toutes les industries ou entreprises industrielles qui sont exploitées avec deux ouvriers et plus ;

b. Toutes les industries qui utilisent des moteurs et toutes celles qui ont pour objet la fabrication de matières explosibles, quel que soit le nombre des ouvriers.

Le recensement s'est étendu à toutes les fabriques ou exploitations industrielles, et en outre aux industries suivantes, savoir :

1° Industries extractives (sans l'agriculture), mines, carrières, exploitation de tourbières, battage mécanique des

céréales, jardinage, fromageries et fabriques de beurre, et autres industries de rattachant à l'agriculture.

2° Arts industriels : artistes peintres et dessinateurs, statuaires et sculpteurs.

3° Tous les travaux et opérations se rattachant à l'industrie des constructions, soit qu'ils aient lieu dans les ateliers, sur les chantiers, à l'objet en construction, ou pour le transport ; de plus, le posage de moteurs et d'installations de nature technique.

4° Industries des voies de communication : construction de chemins de fer, de routes et de tunnels, construction de ponts et ouvrages hydrauliques, posage d'appareils téléphoniques, travaux accessoires se rattachant à l'exploitation des chemins de fer et bateaux à vapeur, transport par route ordinaire et par flottage ; en revanche, on ne s'est pas occupé de l'exploitation même des chemins de fer et bateaux à vapeur, parce qu'il existe déjà depuis 16 ans une réglementation fédérale de la responsabilité civile en cette matière. De même, on n'a pas tenu compte des maisons de commerce proprement dites, des banques, des agences, des auberges et des pensions, parce qu'elles ne présentent pas le caractère d'une industrie tel qu'il est défini plus haut.

Nous avons déjà publié, dans l'Annuaire du Bureau de statistique, les résultats détaillés de la statistique industrielle pour les villes de Berne, Bienne et Berthoud. La publication actuelle est une statistique générale, par commune, de toutes les industries recensées. Un supplément comprend les exploitations industrielles qui datent de l'année 1890.

Ces tableaux comblent une importante lacune de notre statistique cantonale et pourront servir de base à d'autres travaux comparatifs.

Nous donnerons encore, pour l'intelligence des tableaux, les quelques explications qui suivent :

Pour éviter que les mêmes ouvriers ne soient comptés plusieurs fois, on a laissé de côté ceux qui ne sont pas occupés dans les ateliers du patron, c'est-à-dire ceux qui travaillent dans leur propre demeure ; il va sans dire qu'on a dû faire une exception pour les industries qui ne s'exercent pas dans un certain local, comme par exemple l'industrie du bâtiment. D'un autre côté, on a élargi le cadre des tableaux en y comprenant les exploitations ou établissements qui occupent moins de 2 ouvriers à l'intérieur, mais qui en ont un certain nombre travaillant à l'extérieur ; ces dernières industries sont désignées par un *. Dans la colonne de la durée de l'exploitation, le signe „ veut toujours dire 12 mois. Les communes se suivent, comme les districts, dans l'ordre alphabétique, mais pour faciliter l'impression on a réuni les districts français après ceux de la partie allemande du canton.

Verzeichniss

der

gewerblichen Betriebe und Unternehmungen in den Gemeinden des Kantons Bern

nach der Aufnahme vom November 1889 [1])

Art Natur des Betriebs r Unternehmung)	Arbeitgb., Meister, Geschäftsl.	Beschäft. Arbeiter: Männliche	Beschäft. Arbeiter: Weibliche	Dauer d. Betriebs im Jahr (Monate)	Verwendete Motoren [2]) (Pferdekräfte)
ntsbezirk Aarberg					
Gemeinde Aarberg					
brauerei	1	3	.	12	.
nsteinfabrik	1	1	.	„	.
chmiede	1	2	.	„	.
und Zeugschmiede	1	2	.	„	.
einerei	1	2	.	„	.
„	1	2	.	„	.
„	1	2	.	„	.
erei	1	3	.	„	.
druckerei	1	2	.	„	.
eiderei	1	2	.	„	.
meister	1	12	.	„	.
„ und Säge	1	8	.	„	W. T. 20
– u. Ziegelbrennerei	1	2	.	„	.
erei	1	3	.	„	W. T. 25
nerei	1	3	.	„	.
einde Affoltern, Gross-					
fabrikation	1	2	.	6	D. 6
	1	1	.	9	W. 3
	1	1	.	8	W. 2
	1	.	.	12	W. 2
erei	1	2	.	„	W. 5,5
	1	1	.	„	W. 4
	1	.	.	„	W. 4
und Bäckerei	1	2	.	„	W. 8
rei	1	2	.	„	.
eiderei	1	2	.	„	.
gerei	1	2	.	„	.
„	1	2	.	„	.
sterei	1	2	.	„	.
einerei	1	2	.	„	.
Gemeinde Bargen					
schuhmacherei	1	2	.	12	.
Gemeinde Kallnach					
Tabak- u. Cigarrenfab.	1	7	7	12	.
Säge	1	.	.	„	W. 4
Getreidemühle	1	.	.	„	W. 2
Gemeinde Kappelen					
Zimmerarbeit	1	3	.	12	.
Gemeinde Lyss					
Müllerei	1	3	.	12	W. 6
„	1	2	.	„	W. 6
„	1	1	.	„	W. 5
Bierbrauerei	1	3	.	„	D. 10
Schuhmacher. u. Handel	1	3	.	„	.
Schneiderei	1	4	.	„	.
Gärtnerei	1	2	.	„	.
„	1	2	.	„	.
Wollenspinnerei	1	4	2	„	W. 6
Maschinen- u. Mühlenbau	1	7	.	„	W. 4
Baumeister	1	4	.	„	.
Maurermeister	1	5	.	„	.
Zimmermeister	1	2	.	„	.
Holzsäge	1	2	.	„	W. 6
Säge	1	1	.	„	W. 5
Oele und Fruchtreibe	1	1	.	„	W. 4
Hafnerei	1	4	.	„	.
Uhrenfabrication	3	35	33	„	W. T. 8
„	2	25	13	„	W. 10
„ (planteur)	1	2	2	„	.
„ „	1	1	1	„	.
„ „	1	1	.	„	.
„ „	1	2	.	„	.
„ „	1	2	.	„	.
„ „	1	2	.	„	.
„ (assortiments)	1	.	3	„	.
„ (pivoteur)	1	2	2	„	.
„ (Steinbohrerei)	1	2	4	„	W. 3

[1]) Die Aufnahme erstreckte sich auf: a) Alle Gewerbe und gewerbliche Unternehmungen, welche mit zwei oder mehr Arbeitern betrieben werden; b) alle Gewerbe mit mechanischen Triebkräften; die handelsmässigen Betriebe wurden dagegen nicht berücksichtigt.

[2]) W = Wasser (T = Turbine), D = Dampf, G = Gas, L = Luft

Art oder Natur des Betriebs (der Unternehmung)	Arbeitg., Meister, Geschäftsl.	Beschäft. Arbeiter: Männliche	Beschäft. Arbeiter: Weibliche	Dauer d. Betriebs im Jahr (Monate)	Verwendete Motoren[1] (Pferdekräfte)
Fabr. v. Uhrenbestandth.	1	.	3	12	.
Buchdruckerei	1	3	.	„	.
Möbelschreinerei . . .	1	2	.	„	.
„ . . .	1	2	.	„	.
Ziegelbrennerei . . .	1	14	.	8	D. 6
Cementbausteinfabrik. .	2	50	.	10	D.W.T.40
Gypser. Fabrik. v. Cement-Artikeln, Brunnenröhren u. Röhren etc. .	1	6	.	12	.
Spenglerei	1	2	.	„	.
Kiesgrube	1	2	.	„	.
Gemeinde Meikirch					
Brennerei	1	2	.	6	D. 2
Müllerei	1	2	.	12	W. 4
Oele	1	1	.	9	W. 3
Gemeinde Niederried					
„keine“	.	.	.	.	.
Gemeinde Radelfingen					
Ziegelbrennerei . . .	1	5	1	6	.
Käserei	1	3	.	12	.
Zimmereigeschäft . .	1	3	.	„	.
„ . .	1	2	.	„	.
Getreidemühle	1	2	.	„	W. 4
Säge	1	.	.	„	W. 2
Schusterei	1	2	.	„	.
Gemeinde Rapperswyl					
Ziegel- u. Kalkbrennerei	1	7	.	5	.
Hufschmiede	1	2	.	12	.
Schusterei	1	2	.	„	.
Zimmerarbeiten . . .	2	4	.	9	.
Gemeinde Schüpfen					
Bierbrauerei	1	3	.	12	Pf. 1
Ziegelbrennerei . . .	1	9	.	6	.
„	1	4	.	6	.
Getreidemühle	1	2	.	„	W. 4
„	1	2	.	„	W. 4
„	1	3	.	„	W. 5
Säge	1	3	.	„	W. $4_{,5}$
Steinh. u. Maurermeister	1	3	.	8	.
Gemeinde Seedorf					
Uhrenfabrikation . . .	2	14	.	12	.
Mühle	1	1	.	„	W. 4
„	1	1	.	„	W. 3
„	1	.	.	„	W. 2
„	1	.	.	„	W. 2

Art oder Natur des Betriebs (der Unternehmung)	Arbeitg., Meister, Geschäftsl.	Beschäft. Arbeiter: Männliche	Beschäft. Arbeiter: Weibliche	Dauer d. Betriebs im Jahr (Monate)	Verwendete Motoren[1] (Pferdekräfte)
Oele	2	1	.	8	W. 2
Oele und Mechanik . .	1	1	.	8	W. 3
Säge	1	1	.	12	W. 3
Amtsbezirk Aarwangen					
Gemeinde Aarwangen					
Fassküferei	1	2	.	12	.
Schuhmacherei . . .	1	2	.	„	.
„ . . .	1	2	.	„	.
Schuhfabrik. u. Handel	1	3	.	„	.
Maurer	1	4	.	i. S.	.
Schreinerei	1	3	.	12	.
„	1	2	.	„	.
Färberei	1	3	.	„	.
Malerei	1	2	.	„	.
Maschinenfabrikation .	1	25	.	„	D. W. 20
Bierbrauerei	2	3	.	„	.
Zimmerarbeiten . . .	1	3	.	i. S.	.
Müllerei	1	2	.	12	W. 8
Wagnerei	1	2	.	„	.
Hufschmiede	1	3	.	„	.
Flösserei	1	3	.	„	.
Käse- u. Butterfabrik. .	1	2	.	„	.
Gemeinde Auswyl					
Käse- u. Butterfabrik. .	1	2	.	12	.
Gemeinde Bannwyl					
Häklerei	1	4	.	12	.
„	1	2	.	„	.
Gemeinde Bleienbach					
Käse- u. Butterfabrik. .	1	2	.	12	W. $0_{,5}$
Kunst- u. Getreidemühle	1	1	.	„	W. 3
Säge	1	.	.	9	W. 1
Maurer	1	4	.	9	.
Sattlerei	1	2	.	12	.
Schuhmacherei . . .	1	2	.	„	.
Leinwandfabr. u. Handel	1	84	20	„	.
Halbleinfabr. u. Handel	1	18	.	„	.
Gemeinde Busswyl					
Roth-Gerberei	1	.	.	12	W. $0_{,5}$
Handschuhfabrikation .	1	1	1	4	.
Dachziegel- u. Schindelf.	1	.	2	12	.

[1]) W = Wasser (T = Turbine), D = Dampf, G = Gas, L = Luft.

Art der Natur des Betriebs (der Unternehmung)	Arbeitg., Meister, Geschäftsl.	Beschäft. Arbeiter: Männliche	Beschäft. Arbeiter: Weibliche	Dauer d. Betriebs im Jahr (Monate)	Verwendete Motoren[1] (Pferdekräfte)
...meinde Gondiswyl					
... u. Butterfabrikat.					
...st Milchverkauf	1	3	.	12	.
...ermann	1	5	.	6	.
„	1	4	.	6	.
...er	1	4	.	6	.
...nter	1	2	.	6	.
...meinde Gutenburg					
...e.	.	.	.	.	.
...einde Klein-Dietwyl					
...an. Buntweberei	1	31	69	12	W. T. 64
...fabrikation	1	4	.	6	D. 6
...rei	1	2	.	12	W. T. 8
...rei	1	2	.	„	W. T. 1
...hunstampfe	1	1	.	4	W. T. 6
... u. Butterfabrikat.	1	2	.	12	W. 1
...macherei	1	4	.	„	.
...ermann	1	3	.	„	.
...meinde Langenthal					
...rienfabr. u. Handel	2	10	37	12	W. 20
...inerei	1	7	.	„	W. 4
„	1	2	.	„	.
„	1	2	.	„	.
...an. Schreinerei	1	4	.	„	D. 8
...rei	1	1	.	„	W. 0,5
„	1	2	.	„	W. 1
...iderei	1	4	.	„	.
„	1	.	3	„	.
„	1	2	.	„	.
„	1	.	2	„	.
„	1	.	2	„	.
„	1	3	.	„	.
„	1	.	2	„	.
...herei	1	10	.	?	W. 3
...rei	1	3	.	12	.
...erei	1	2	.	„	.
...decker u. Kaminfeg.	1	2	.	„	.
„	1	4	.	„	W. 13
...chmiede	1	3	.	„	.
„	1	2	.	„	.
„	1	2	.	„	.
...nter	1	2	.	„	.
...derei	1	4	.	„	.
„	1	3	.	„	.
...nmacher u. Pfläst.	1	2	.	?	.

Art oder Natur des Betriebs (der Unternehmung)	Arbeitg., Meister, Geschäftsl.	Beschäft. Arbeiter: Männliche	Beschäft. Arbeiter: Weibliche	Dauer d. Betriebs im Jahr (Monate)	Verwendete Motoren[1] (Pferdekräfte)
Mechaniker	1	4	.	12	W. 7
Wagnerei	1	2	.	„	.
Buchdruckerei	1	3	.	„	.
Buchdruckerei	1	4	.	„	.
Gerberei	1	1	.	„	Pf. 1
Bäckerei	1	1	1	„	.
„	1	1	1	„	.
„	1	2	1	„	.
Maurer	1	2	.	„	.
Gypser und Maler	1	2	.	„	.
„ „	1	2	.	„	.
Maler	1	2	.	„	.
Teppichfabrik. u. Handel u. Camionage	2	18	22	„	D. 3
Brennerei	2	2	.	„	D. 5
Müllerei	1	8	.	„	W. 43
Leinwandfabr. u. Handel	1	50	5	„	.
„ „	2	47	10	„	.
„ „	2	69	18	„	.
„ „	2	71	15	„	.
„ „	1	63	12	„	.
Baumwoll-, Halbwoll- u. Wollstofffb. u. Handel	2	44	.	„	.
Baumwoll-, Halbwoll- u. Wollstofffb. u. Handel	2	74	10	12	.
Schlosserei	1	2	.	„	.
Schusterei	1	2	.	„	.
Schuhmacherei	1	3	.	„	.
Metzgerei	1	2	.	„	.
Sattlerei	1	14	2	„	.
Eisenbahnbau	2	150	.	?	D. 4,5
Apotheke	1	2	.	12	.
Strickerei	1	.	4	„	.
Tapezierer	1	2	.	„	.
Gärtnerei	1	2	.	„	.
„	1	2	.	„	.
Tabak- u. Cigarrenfarik. nebst Handel	2	35	26	„	D. 5,5
Laternenanzünder	1	3	.	„	.
Seilerei	1	3	.	„	.
Lohnkutscherei	1	2	.	„	.
Bierbrauerei	1	8	.	„	D. 9
Küferei	1	5	.	„	.
„ u. Weinhandlung	2	6	.	„	.
Baugeschäft u. Säge	1	89	.	„	D. 5
Käsebesorg. und Handel	2	24	.	„	.
„ „ „	2	5	.	„	.
Imprägniranstalt	1	9	.	?	D. 4,5
Manufakturwaarenfabr.	1	18	8	12	.

[1] W = Wasser (T = Turbine), D = Dampf, G = Gas, L = Luft.

Art oder Natur des Betriebs (der Unternehmung)	Arbeitg., Meister, Geschäftsl.	Beschäft. Arbeiter: Männliche	Beschäft. Arbeiter: Weibliche	Dauer d. Betriebs im Jahr (Monate)	Verwendete Motoren[1] (Pferdekräfte)
Gemeinde Leimiswyl					
Müllerei	1	6	.	12	W. T. 5
„	1	2	.	„	W. 7
Käserei	1	2	.	„	.
„	1	2	.	„	.
Gemeinde Lotzwyl					
Essenz- u. Cichorienfab.	1	7	11	12	W. T. 20
Bleiche und Säge	1	12	.	?	W. 60
Tabakfabrikation	1	3	.	12	.
Bauunternehmung	1	7	.	„	.
Filz- u. Holzschuhfabrik.	1	5	2	„	W. 3
Schlosserei	1	2	.	„	.
Müllerei	1	3	.	„	W. 40
Gemeinde Madiswyl					
Bäckerei	1	.	1	12	.
„	1	1	2	„	.
Schlächterei	1	2	.	„	.
Mech. Werkstätte	1	3	.	„	W. 3
Windenschmiede	1	3	.	„	.
Hufschmiede	1	3	.	„	.
Steinbrecherei	1	2	.	„	.
„	1	2	.	„	.
Sägerei	1	5	.	„	W. 4
Bauunternehmung	1	8	.	„	.
Zimmermeister	1	2	.	„	.
Maurer- u. Cementarbeit.	2	4	.	9	.
Brauerei	1	3	.	12	.
Mühlenbau	2	13	.	„	W. 1
Filz- u. Filzholzschuhfab.	1	3	2	„	.
Häckel u. Strickerei	1	.	85	„	.
Gemeinde Melchnau					
Getreidemühle	1	2	.	12	W. 6
Sägemühle	1	1	.	„	W. 5
Oele	1	.	.	„	W. T. 4
Spritbrennerei	1	2	.	6	D. 4
Gerberei	1	2	.	12	W. 3
Käsefabrikation	1	2	.	„	.
Gemeinde Oeschenbach					
Käse- u. Butterfabrikat.	1	1	1	9	.
Schuhmacherei	1	2	.	12	.
Säge u. Knochenstampfe	1	1	.	„	W. 7
Knochenstampfe	1	1	.	6	W. 5
Gemeinde Reisiswyl					
Wagnerei	1	3	.	12	.
Reibe	1	.	.	„	W. 0,5
Gemeinde Roggwyl					
Buntweberei, Wollenspinnerei, Ausrüsterei und Färberei	3	189	347	12	W. D. 160
Tuchfärberei	1	2	1	„	W. 6
Schneiderei	1	2	.	„	.
Bauten	1	29	.	„	.
Zimmermann	1	2	.	9	.
Maurer	1	2	.	9	.
Ziegelfabrikation	1	12	.	12	W. 8
Säge	1	2	.	„	W. 6
Bausteinfabrikation	1	6	.	„	W. 15
Hufschmiede u. Wagnerei	1	2	.	„	.
Gemeinde Rohrbach					
Dachdecker	1	2	.	12	.
Säge und Schreinerei	1	8	.	„	W. 5
Säge	1	.	.	„	W. 3
Bleicherei	1	2	.	i. S.	W. 4
Walkerei	1	.	.	12	W. 4
Schreinerei	2	1	.	„	W. 0,5
Oele und Reibe	1	.	.	„	W. 1
„ u. Knochenstampfe	1	.	.	„	W. 1
Schleiferei und Reibe	1	.	.	„	W. 2
Müllerei	2	1	.	„	W. 4
Färberei	1	3	.	„	.
Schneiderei	1	.	2	„	.
Schuhfabrikation	1	2	.	„	.
Gemeinde Rohrbachgraben					
Mühlebetrieb	1	1	.	12	W. 2
Gemeinde Rütschelen					
„keine".	.	.	.	.	.
Gemeinde Schoren					
„keine".	.	.	.	.	.
Gemeinde Schwarzhäusern					
Müllerei	1	2	.	12	W. 2
Käsefabrikation	1	1	1	„	.
Gemeinde Steckholz, Ober-					
Maurer	1	3	3	9	.
Gemeinde Steckholz, Unter-					
„keine"	.	.	.	.	.
Gemeinde Thunstetten					
Baumeister u. Holzhandel	1	7	.	12	.
Käse- u. Butterfabr. neost Handel	1	3	.	„	.
Filzholzschuhfabrikation	1	4	.	„	.

[1] W = Wasser (T = Turbine), D = Dampf, G = Gas, L = Luft.

Art Natur des Betriebs r Unternehmung)	Arbeitg., Meister, Geschäftsl.	Beschäft. Arbeiter: Männliche	Beschäft. Arbeiter: Weibliche	Dauer d. Betriebs im Jahr (Monate)	Verwendete Motoren[1]) (Pferdekräfte)
meinde Ursenbach					
rei	1	1	.	12	.
	1	1	.	„	W. 1
rei u. Mehlhandel	1	3	.	„	W. 12
„	1	3	.	„	W. 4
„	1	3	.	„	W. 9
„	1	3	.	„	W. 7
„	1	3	.	„	W. 5
rei	1	1	1	„	.
	1	2	.	„	.
iderei	1	1	1	„	.
mäherei	1	.	2	„	.
„	1	.	2	„	.
macherei	1	2	.	„	.
„	1	1	.	„	.
eister	1	4	.	„	.
ei-Etablissement	1	7	.	„	W. 9
rei	1	2	.	6	.
ei	1	2	.	12	.
rei	1	2	.	„	W. 1
	1	2	.	„	W. 1
hmiede	1	2	.	„	.
„	1	2	.	„	.
„	1	2	.	„	.
u. Ziegelbrennerei	1	5	.	6	W. 1
Gemeinde Wynau					
	1	2	.	12	W. 25
lei	1	3	.	6	.
	1	4	.	6	.
mtsbezirk Bern					
Gemeinde Bern					
rei und Malerei	2	10	.	12	
„	1	2	.	„	.
„	2	2	.	9	.
„	1	13	.	12	.
„	1	13	.	„	.
„	1	30	.	„	.
„	2	27	.	„	.
„	1	5	.	„	.
„	1	5	.	„	.
„	1	2	.	„	.
„	1	5	.	„	.
„	1	3	.	„	.
„	1	2	.	„	.
„	1	3	.	9	.
„	1	2	.	12	.

Art oder Natur des Betriebs (der Unternehmung)	Arbeitg., Meister, Geschäftsl.	Beschäft. Arbeiter: Männliche	Beschäft. Arbeiter: Weibliche	Dauer d. Betriebs im Jahr (Monate)	Verwendete Motoren[1]) (Pferdekräfte)
Gypserei und Malerei	1	2	.	12	.
„ „	1	4	.	9	.
„ „	1	2	.	12	.
„ „	1	3	.	8-9	.
„ „	1	2	.	12	.
„ „	1	3	.	8	.
„ „	1	4	.	8-10	.
„ „	2	5	.	7-8	.
Gypserei	1	3	.	7	.
„	1	2	.	7	.
Malerei	1	3	.	9	.
„	1	5	.	12	.
„	1	3	.	„	.
Decorationsmalerei	1	5	.	„	.
Fahnen- u. Schriftenmal.	1	4	.	6	.
Wagenmalerei	1	2	.	12	.
„	1	4	.	„	.
Glasmalerei	2	3	.	„	.
Fuhrhalterei	2	6	.	„	.
„	1	13	.	„	.
„	1	3	.	„	.
„	2	8	12	„	.
„	1	5	.	„	.
„	1	5	.	„	.
„	1	5	.	„	.
„	2	3	.	„	.
„	1	3	.	„	.
„	1	2	.	„	.
„	1	8	2	„	.
„	1	10	.	„	.
„	1	2	.	„	.
„	1	3	.	„	.
„ u. Reitschule	1	4	.	„	.
Stallhalterei	1	2	.	„	.
Postpferdehalterei	1	24	2	„	.
Lohnkutscherei	1	3	.	„	.
Droschkenhalterei	1	3	.	„	.
„	1	3	.	„	.
„	1	2	.	„	.
Speditionsgeschäft	17	67	.	„	.
„	5	7	.	„	.
Holzscheiterei u. Handel	1	5	.	„	.
„	1	10	.	„	.
Holzhauer	1	3	1	„	.
„	1	3	.	9	.
„	1	3	.	12	.
„	1	2	1	„	.

[1]) (T = Turbine), D = Dampf G = Gas, L = Luft.

Art oder Natur des Betriebs (der Unternehmung)	Arbeitg., Meister, Geschäftsl.	Beschäft. Arbeiter: Männliche	Beschäft. Arbeiter: Weibliche	Dauer d. Betriebs im Jahr (Monate)	Verwendete Motoren [1]) (Pferdekräfte)
Holzhauer	1	3	1	12	.
„	1	2	.	„	.
„	1	2	1	„	.
Holz-, Kohlen- u. Torfhandlung	3	14	.	„	D. 5
Drechslerei u. Schreinerei	1	3	.	12	.
„ „	1	2	.	„	W. 2
„	1	2	.	„	.
„	1	3	.	„	.
Schreinerei	1	8	.	12	.
„	1	2	.	„	.
„	1	8	.	„	.
„	1	2	.	„	.
„	1	7	.	„	.
„	1	4	.	„	.
„	1	4	.	„	.
„	1	3	.	„	G. 1
„	1	5	.	„	.
„	1	22	.	„	.
„	1	4	.	„	.
„	1	4	.	„	.
„ u. Zimmerei	1	20	.	„	.
„	2	18	.	„	.
„	1	2	.	„	.
„	1	2	.	„	.
„	1	2	.	„	.
„	1	2	.	„	.
„	1	2	.	„	.
„ nebst Handel	1	3	.	„	.
„ „ „	1	2	.	„	.
„	1	2	.	„	.
„	1	6	.	„	.
„	1	2	.	„	.
„	1	2	.	„	.
„	1	4	.	„	.
„	1	2	.	„	.
„	1	2	.	„	.
„	1	2	.	„	.
„	1	3	.	„	.
„	1	2	.	„	.
„	1	7	.	„	.
„	1	5	.	„	.
„	1	2	.	„	.
„	1	4	.	„	.
„	2	5	.	„	.
„	1	3	.	„	.
„	1	4	.	„	.
„	2	2	.	„	.
Bau- u. Möbelschreinerei	1	3	.	„	.

Art oder Natur des Betriebs (der Unternehmung)	Arbeitg., Meister, Geschäftsl.	Beschäft. Arbeiter: Männliche	Beschäft. Arbeiter: Weibliche	Dauer d. Betriebs im Jahr (Monate)	Verwendete Motoren [1])
Bau- u. Möbelschreinerei	1	5	.	12	
Bauschreinerei	1	5	.	„	
„	1	2	.	„	
„	1	6	.	„	W
„	1	10	.	„	
„	1	5	.	„	
Möbelschreinerei	1	8	.	„	
„	1	12	.	„	W
„	1	2	.	„	
„	1	4	.	„	
Möbelfabrikation	1	30	.	„	W.
Kunstschreinerei	1	12	.	„	
Schreinerei u. Glaserei	1	2	.	„	
„ „	1	2	.	„	
Schlosserei	1	2	.	„	
„	1	3	.	„	
„	1	2	.	„	
„	1	3	.	„	
„	1	2	.	„	
„	1	3	.	„	
„	1	3	.	„	
„	1	4	.	„	
„	1	4	.	„	
„	1	2	.	„	G
„	1	2	.	„	
„	1	2	.	„	
„	1	2	.	„	
„	2	2	.	„	
„	1	3	.	„	
„	1	6	.	„	
„	1	4	.	„	
„	1	2	.	„	
„	1	6	.	„	
„	1	3	.	„	
„	1	3	.	„	
„	1	2	.	„	
„	1	2	.	„	
„	1	3	.	„	W
„	1	2	.	„	
Bauschlosserei	1	9	.	„	G
„	1	7	.	„	
„	1	10	.	„	
„	1	5	.	„	
Wagnerei	1	2	.	„	
„	1	2	.	„	
„	1	3	.	„	
„	1	2	.	„	

[1]) W = Wasser (T = Turbine), D = Dampf, G = Gas, L = Luft.

Art der Natur des Betriebs (der Unternehmung)	Arbeitg., Meister, Geschäftsl.	Beschäft. Arbeiter: Männliche	Beschäft. Arbeiter: Weibliche	Dauer d. Betriebs im Jahr (Monate)	Verwendete Motoren[1]) (Pferdekräfte)
...gnerei	1	2	.	12	.
„ und Schmiede	1	9	.	„	.
...genfabrikation	1	2	.	„	.
„	1	3	.	„	.
...genbauer	1	3	.	„	.
...nglerei	1	3	.	12	.
„	1	2	.	„	.
„	1	3	.	„	.
„	1	6	.	„	.
„	1	2	.	„	.
„	2	15	.	„	.
„	2	2	.	„	.
„	1	3	.	„	.
„	1	3	.	„	.
„	1	2	.	6	.
„	1	2	.	12	.
„	1	2	.	„	.
„ und Handel	1	2	.	„	.
„	1	2	.	„	.
„	1	3	.	„	.
„	1	8	.	„	.
„	1	3	.	„	.
„	1	2	.	„	.
„	1	5	.	„	.
„	1	2	.	„	.
...mmerei u. Schreinerei	2	45	.	12	.
„	1	13	.	„	.
„	1	6	.	„	.
„	1	2	.	„	.
„	1	12	.	„	.
...mermeister	1	5	.	„	.
...mermann	1	8	.	„	.
„	1	3	.	„	.
...zimmerei	1	6	.	„	D. 3
...macher	1	2	.	„	.
...hdeckerei	1	5	.	7	.
„	1	3	.	12	.
„	1	3	.	„	.
„	1	9	.	8	.
„	1	5	.	7	.
„	1	3	.	8	.
„	1	4	.	12	.
„	1	4	.	„	.
„	1	3	.	8	.
„	1	2	.	12	.
„ u. Holzschuhfabr.	1	2	.	„	.

Art oder Natur des Betriebs (der Unternehmung)	Arbeitg., Meister, Geschäftsl.	Beschäft. Arbeiter: Männliche	Beschäft. Arbeiter: Weibliche	Dauer d. Betriebs im Jahr (Monate)	Verwendete Motoren[1]) (Pferdekräfte)
Küferei	1	2	.	12	.
„	2	3	.	„	.
„	1	2	.	„	.
„	1	2	.	„	.
„ u. Küblerei	1	2	.	„	.
Strohflechterei	2	13	.	„	.
Korbflechterei	2	11	.	„	.
„ u. Modellschreinerei	3	23	.	„	W. 4
Korb-, Decken- u. Sesselflechterei	4	17	18	„	.
Schmiede	1	2	.	„	.
„	1	2	.	„	W. 1
„	1	4	.	„	.
„	1	4	.	„	.
„	1	3	.	„	.
„	1	2	.	„	.
„	1	3	.	„	.
„	1	2	.	„	.
Hufschmiede	1	6	.	„	.
„	1	4	.	„	.
„	1	4	.	„	.
Wagenschmiede	1	2	.	„	.
„	1	3	.	„	.
Zeugschmiede	1	2	.	„	.
„	1	4	.	„	W. 4
Kupferschmiede	1	2	.	„	.
„	1	12	.	„	W. 1,5
Mechan. Werkstätte	3	12	.	„	W. 5
„ „	1	2	.	„	.
Mechaniker	1	3	.	„	W. 3
„	3	2	.	„	.
Klein-Mechaniker	2	8	.	„	.
Mech. Reparaturwerkst.	1	3	.	„	.
Reparaturwerkstätte	1	47	.	„	D. 8
Werkzeugfabrikation	1	4	.	„	W. 3,5
Maschinenfabrikation	19	310	.	„	D. 50
Waffenfabrikation	15	153	.	„	D. 10
Büchsenmacherei u. Waffenhdlg.	1	2	.	„	G. 1
Blechbüchsenfabrikat.	1	28	.	„	W.T. 7
Giesserei	1	4	.	„	.
Metallgiesserei	1	2	.	„	.
„ u. mech. Werkstätte	1	3	.	„	.
Glockengiesserei	1	3	.	„	.
Metallknopffabrikation	2	5	4	„	G. 1
Feilenhauer	1	4	.	9	G. 2
„	1	3	.	12	.
Etuisfabrikation	3	6	8	„	W. 6
Münz- u. Briefmarkenfab.	3	10	3	„	D. 25

[1]) W = Wasser (T = Turbine), D = Dampf, G = Gas, L = Luft.

Art oder Natur des Betriebs (der Unternehmung)	Arbeitg., Meister, Geschäftsl.	Beschäft. Arbeiter Männliche	Weibliche	Dauer d. Betriebs im Jahr (Monate)	Verwendete Motoren[1]) (Pferdekräfte)
Optiker	1	5	.	12	.
Optiker und mechan. Werkstätte	1	2	1	"	.
Uhrenfabrikation	1	4	.	"	.
Uhrenzeigerfabrikation	1	.	6	"	.
Uhrenmacherei	1	4	.	"	.
"	1	2	.	"	.
"	2	5	.	"	.
"	1	2	.	"	.
Uhren- u. Nähmaschinenreparat.	1	2	.	"	.
Graveur	2	9	.	"	.
Gravier- u. Prägeanstalt	1	5	.	"	.
Gold- u. Silberwaarenfab.	1	2	.	"	.
Gold- u. Silberschmied	2	4	1	"	W. 4
Vergolder	1	3	.	"	.
Chirurg. Instrumente	1	3	.	"	.
Bandagist	1	5	1	"	G. 1
"	2	3	.	"	.
Apotheke	1	2	.	"	.
"	1	8	.	"	.
"	1	4	.	"	.
"	2	4	1	"	G. 0,5
"	1	3	.	"	.
"	8	5	.	"	.
"	1	2	.	"	.
"	1	3	.	"	.
"	1	2	.	"	.
"	2	3	.	"	.
"	1	2	.	"	.
Droguerie	2	2	.	"	.
Chemisch. Laboratorium	1	3	.	"	W. 0,5
" "	2	12	2	"	D. 2
Chem. Laborat. u. Mineralwasser	1	11	2	"	D. 6
Fabrikat. künstl. Mineralwasser	4	4	1	"	G. D. 3
" pharmaceut. Präparate	1	4	.	"	D. 2
" " Produkte	1	2	.	"	.
Pharmakolog. Institut	1	3	.	"	.
Chem.-techn. Produkte	3	2	1	"	W. 1,5
Fabrikat. chem. Produkte	1	4	1	"	D. 2
Untersuchung von Lebensmitteln	1	4	.	"	.
Lederzurichterei	1	2	.	"	Wf. 7
Gerberei u. Lederhandel	1	16	.	"	G. 1
Seifen- u. Kerzenfabrikat.	3	15	1	"	.
" und Sodafabrikat.	2	3	.	"	.
Bierbrauerei	2	5	5	"	D. 3

Art oder Natur des Betriebs (der Unternehmung)	Arbeitg., Meister, Geschäftsl.	Beschäft. Arbeiter Männliche	Weibliche	Dauer d. Betriebs im Jahr (Monate)	Verwendete Motoren[1])
Bierbrauerei	1	7	.	12	Pf.
"	1	3	.	"	.
"	2	4	.	"	
"	2	9	.	"	W.
Sauerkrautfabrikation	1	3	.	5	
" u. Handel	2	7	2	5	
" "	1	4	.	3	
Molkerei nebst Handel	1	16	3	12	D.
Conservenfabrikation	2	11	7	"	
Spirituosenfabrikation	4	6	.	"	D.
Kaffeerösterei	1	3	2	"	W
Chocoladenfabrikation	1	5	2	"	W
Bäckerei	1	3	.	"	
"	1	2	.	"	
"	1	2	.	"	
"	1	2	.	"	
"	1	1	1	"	
"	1	2	.	"	
"	1	4	1	"	
"	1	2	.	"	
"	1	2	.	"	
"	1	2	.	"	
"	1	3	.	"	
"	1	3	.	"	
"	1	3	.	"	
"	1	3	2	"	
"	1	4	3	"	
"	1	2	.	"	
"	1	2	.	"	
"	1	2	.	"	
"	1	2	.	"	
"	1	2	.	"	
"	1	2	.	"	
"	1	2	.	"	
"	1	2	2	"	
"	1	2	.	"	
"	1	3	.	"	
"	1	2	.	"	
"	1	2	.	"	
"	1	2	.	"	
"	1	3	.	"	
"	1	2	.	"	
"	1	2	.	"	
"	1	2	.	"	
"	1	2	.	"	
"	1	2	.	"	

[1]) W = Wasser (T = Turbine), D = Dampf, G = Gas, L = Luft.

Art der Natur des Betriebs (der Unternehmung)	Arbeitgb., Meister, Geschäftsl.	Beschäft. Arbeiter: Männliche	Beschäft. Arbeiter: Weibliche	Dauer d. Betriebs im Jahr (Monate)	Verwendete Motoren[1] (Pferdekräfte)
...rei	1	3	.	12	.
	1	2	.	„	.
	1	2	2	„	.
...rbäckerei	1	6	2	„	.
„	1	2	.	„	.
„	1	2	.	„	.
„	1	5	1	„	.
„	1	3	2	„	.
„	1	7	.	„	.
„	2	2	.	„	.
„	2	4	1	„	.
„	1	2	3	„	.
„	1	1	2	„	.
„	1	2	.	„	.
„ u. Bäckerei	1	5	.	„	.
...rwaarenfabrikat. .	1	2	.	„	.
...r- u. Pastetenbäckerei	1	3	1	„	.
„	2	4	.	„	.
„	1	2	.	„	.
„	1	2	2	„	.
...bäckerei u. Speisehalle .	1	.	5	„	.
...torei	2	4	1	„	D. 5
	1	3	1	„	.
...metzgerei	1	2	.	„	.
„	1	2	.	„	.
„	2	1	1	„	.
„	1	2	1	„	.
„	2	2	.	„	.
„	1	3	1	„	.
...erei	2	4	.	„	.
	1	2	.	„	.
	1	2	.	„	.
	1	3	.	„	.
	1	3	.	„	.
	1	2	.	„	.
	1	3	.	„	.
	1	2	.	„	.
	1	2	.	„	.
...inemetzgerei	1	2	.	„	.
„	1	4	.	„	.
„	1	3	2	„	.
„	1	3	.	„	.
„	1	4	1	„	.
„	1	2	2	„	.
„	1	3	.	„	.
„	1	2	1	„	.
„	1	4	.	„	G. 1.

Art oder Natur des Betriebs (der Unternehmung)	Arbeitgb., Meister, Geschäftsl.	Beschäft. Arbeiter: Männliche	Beschäft. Arbeiter: Weibliche	Dauer d. Betriebs im Jahr (Monate)	Verwendete Motoren[1] (Pferdekräfte)
Schweinemetzgerei	1	2	.	12	.
„	2	5	.	„	G. 2
„	1	2	.	„	.
„	1	3	.	„	.
„	1	2	.	„	.
„ u. Wursterei	1	3	.	„	.
Metzgerei u. Wursterei	1	2	.	„	.
„ „	1	2	.	„	.
„ u. Viehhandel	1	4	.	„	.
Wursterei	1	2	.	„	.
Kuttlerei	1	2	1	„	.
Schlächterei	1	4	.	„	D. 6
Sattlerei u. Reiseartikel	2	36	.	„	.
„ u. Carrossier	1	3	.	„	.
„ u. Tapezierer	1	2	.	„	.
„ „	1	2	.	„	.
„ „	1	2	.	„	.
Sattlerei	1	2	.	„	.
„	1	2	.	„	.
„	1	2	.	„	.
„	1	4	.	„	.
„	1	2	.	„	.
„	1	3	.	„	.
„	1	4	.	„	.
„	1	4	.	„	.
„	1	2	1	„	.
„	1	3	.	„	.
„	1	3	1	„	.
„	1	2	.	„	.
„	1	2	.	„	.
„	1	2	.	„	.
„	1	2	.	„	.
Tapezierer	1	3	2	„	.
„	1	2	1	„	.
„	3	5	2	„	.
„	1	2	1	„	.
„	1	1	1	9	.
„	1	2	.	12	.
„	1	1	2	„	.
„ u. Möbelhandlung	1	2	1	„	.
„ „	1	4	2	„	.
Wascherei	1	.	4	„	.
„	1	.	4	„	.
„	1	.	2	„	.
„	1	.	2	„	.

[1] W = Wasser (T = Turbine), D = Dampf, G = Gas, L = Luft.

,,					1	.	3	,,	.	
,,					1	.	5	,,	.	
,,					1	.	4	,,	.	
,,					1	.	6	,,	.	
,,					1	.	5	,,	.	
,,					1	.	6	,,	.	
,,					1	1	4	,,	.	
,,					1	.	2	,,	.	
,,					1	.	3	,,	.	
,,					1	.	3	,,	.	
,,					1	.	3	,,	.	
,,					1	.	4	,,	.	
,,					1	1	8	,,	.	
,,					2	.	5	,,	.	
,,					1	.	2	,,	.	
,,					1	.	2	,,	.	
,,					1	.	2	,,	.	
,,					1	.	3	,,	.	
,,	und Glätterei				1	1	3	,,	.	
,,		,,			1	.	3	3-4	.	
,,		,,			1	.	2	12	.	
,,		,,			1	.	2	,,	.	
,,		,,			1	.	3	,,	.	
,,		,,			1	.	8	,,	.	
,,		,,			1	.	2	,,	.	
,,		,,			1	.	4	,,	.	
,,		,,			1	.	6	,,	.	
,,		,,			1	.	6	,,	.	
,,		,,			2	.	16	,,	.	
,,	u. Wasserleitung				2	.	4	,,	W. 2	
Gross- u. Feinwascherei					1	.	2	,,	.	
Lohnwascherei . . .					1	.	3	,,	.	
Wascherei u. Heizeinrichtung					1	7	1	,,	D. 4	
Färberei, Druckerei und chem. Waschanstalt .					2	1	5	,,	.	
Färberei u. Wascherei					1	2	1			

Art der Natur des Betriebs (der Unternehmung)		Arbeitgb., Meister, Geschäftsf.	Beschäft. Arbeiter: Männliche	Beschäft. Arbeiter: Weibliche	Dauer d. Betriebs im Jahr (Monate)	Verwendete Motoren[1] (Pferdekräfte)
chneiderei		2	6	.	12	.
„		3	3	1	„	.
„	*	1	1	.	„	.
„	*	1	1	.	„	.
„		1	3	.	„	.
„	*	2	.	.	„	.
„		1	2	.	„	.
„		2	4	.	„	.
„		1	5	.	„	.
„		1	2	.	„	.
„		1	3	.	„	.
„	*	1	.	.	„	.
„		1	4	.	„	.
„		2	7	.	„	.
„		1	4	.	„	.
„	*	2	1	.	„	.
„	*	1	.	.	„	.
„		1	3	.	„	.
„		1	2	.	„	.
„		1	1	2	2	.
„		1	2	.	12	.
„		1	3	1	„	.
„	*	2	1	.	„	.
„		1	1	1	„	.
„		1	2	.	„	.
„		1	3	.	„	.
„		1	2	.	„	.
Militärschneiderei		1	5	.	„	.
Uniformenfabrikation		5	15	.	„	.
Ausrüstung u. Unterhalt d. Militärbekleidungen		1	16	8	„	.
Hosenfabrik. u. Handel		1	2	.	4	.
Corsetfabrikation		1	.	3	12	.
Pelzwaarenfabrikation		4	10	14	„	.
Kürschner		1	1	1	„	.
Posamenterie u. Handel		1	.	2	„	.
„		1	4	8	„	.
„		2	5	3	„	.
Strickwaarenfabrikation		1	.	15	„	.
Maschinenstrickerei		2	1	190	„	W. 5
Stickerei u. Modes		3	.	6	„	.
Maschin. Stickerei		8	.	154	„	.
Broderie		1	.	2	„	.
Seidenstoffweberei		4	27	235	„	D. 25
Leinenweberei		8	16	26	„	W. 10
Weberei		2	2	2	„	.
		2	104	.	„	.
Wollspinnerei		2	7	5	„	W. 4
Baumwollspinnerei		14	159	247	12	W.T. 1000
Tuchfabrikation		1	10	20	„	W. 25
Fabrikat. v. Stramin u. Kästuch		1	6	7	„	.
Seilerei		1	3	.	„	.
Hadernsortirerei		1	1	4	„	.
Hutfabrikation		1	2	5	„	.
„		1	3	2	„	D. 5
Hutmacherei		3	3	10	„	.
„		3	13	12	„	.
„		1	.	2	„	.
„		1	.	2	„	.
„		1	.	2	„	.
„		1	.	2	„	.
„ u. Schneiderei		2	16	11	„	.
Hut- u. Putzmacherei		1	2	2	„	.
Putzmacherei u. Modes		1	.	4	„	.
„		2	.	6	„	.
Modenhandlg. u. Hutgarnitur		1	.	2	„	.
Modenhandlung		1	.	3	„	.
Huthandlung		1	.	2	„	.
Billardfabrikation		1	9	.	„	W. 10
Kassenfabrikation		1	5	.	„	.
Bürstenfabrikation		1	2	.	„	.
„		1	5	.	„	.
„		1	3	2	„	.
„		1	3	2	„	.
Schirmfabrikation		1	2	2	„	.
„		1	2	4	„	.
„		1	1	4	„	.
Barbiere u. Zopffabrikat.		1	2	.	„	.
„		1	2	.	„	.
„		1	2	.	„	.
„		1	2	.	„	.
„		1	2	.	„	.
„		1	2	.	„	.
„		2	2	.	„	.
„		1	2	.	„	.
„ u. Parfümerie		1	3	.	„	.
„		1	2	.	„	.
„		1	2	.	„	.
„		1	2	.	„	.
Weissnäherei		3	.	4	„	.

[1]) W = Wasser (T = Turbine), D = Dampf, G = Gas, L = Luft.

* Die mit Sternchen versehenen Gewerbe wurden deshalb aufgenommen, weil sie auch ausserhalb der Betriebsstätte Arbeiter beschäftigen.

Art oder Natur des Betriebs (der Unternehmung)	Arbeitgb., Meister, Geschäftsf.	Beschäft. Arbeiter: Männliche	Beschäft. Arbeiter: Weibliche	Dauer d. Betriebs im Jahre (Monate)	Verwendete Motoren[1] (Pferdekräfte)
Weissnäherei	1	.	8	12	.
„ *	1	.	.	„	.
„	1	.	3	„	.
„	1	.	2	„	.
„	1	.	10	„	.
„ *	2	.	.	„	.
„	1	.	7	„	.
„	1	.	6	„	.
„	2	.	25	„	.
Hemdenfabrikation	1	.	8	„	.
„	2	.	12	„	.
Schuhmacherei	1	4	.	„	.
„	1	2	.	„	.
„	1	3	.	„	.
„	1	2	2	„	.
„	1	2	.	„	.
„	1	3	.	„	.
„	1	25	1	„	.
„	1	5	1	„	.
„	2	5	1	„	.
„	1	2	.	„	.
„	1	7	2	„	.
„	1	3	1	„	.
„	1	2	.	„	.
„	3	18	2	„	.
„	1	4	1	„	.
„	1	2	.	„	.
„	1	3	.	„	.
„	2	13	.	„	.
„	2	3	.	„	.
„	1	2	.	„	.
„	1	4	.	„	.
„	1	2	.	„	.
„	1	2	.	„	.
„ mit Handel	1	2	.	„	.
„	1	2	.	„	.
„	1	2	.	„	.
„	1	3	.	„	.
Schuhfabrikation	1	3	1	„	.
Schuhschäftefabrikation	2	.	3	„	.
„	3	4	7	„	.
Mechan. Schuhfabrikat.	3	27	26	„	G. 4
Hafnerei	1	3	.	„	.
„	1	2	.	„	.
„	1	3	.	„	.
„	1	4	.	„	.
„	1	7	.	„	.

Art oder Natur des Betriebs (der Unternehmung)	Arbeitgb., Meister, Geschäftsf.	Beschäft. Arbeiter: Männliche	Beschäft. Arbeiter: Weibliche	Dauer d. Betriebs im Jahre (Monate)	Verwendete Motoren[1]
Hafnerei	1	2	.	12	
„	1	7	.	„	Göpp
„	1	2	.	„	
Ofenfabrikation	1	12	.	„	W
Zahnarzt	1	5	.	„	Vulk
Glaserei	1	3	.	„	
Glaserwerkstätte nebst Glas- und Porzellanhandlung	2	5	1	„	
Steinhauerei	1	20	.	„	
Steinhauerarbeiten	1	25	.	„	
Stein- u. Holzdreherei	1	4	.	„	W
Hartsteinhauerei	1	4	.	„	
Marbrier	1	2	.	„	
„	1	2	.	„	
„	2	17	.	„	
Marmor- u. Grabsteinarb.	2	6	.	„	
Strassenpflästerei	1	12	.	„	
Asphaltlegerei	1	4	.	„	
Asphalteur	1	3	.	„	
Cementgeschäft	2	43	.	„	
Cementer	1	2	.	6	
Cementsteinfabrikat.	1	6	.	5-6	
Cementfabrikation	1	4	.	9	
Parqueteriefabrikation	1	14	.	12	W.
„	1	2	.	6	
„ u. Chaletbau	1	5	.	6	
Pianofabrikation	1	8	.	12	
„	1	5	.	„	
Fabrikat. v. Spielwerken	6	8	3	„	
Musik- u. Instrumentenfabrikation	1	4	.	„	
Buchdruckerei	5	68	5	„	D.
„	2	14	.	„	G.
„	1	13	1	„	G.
„	1	9	1	„	G.
„	2	1	1	„	HL.
„	3	14	1	„	G.
„	2	4	2	„	G.
„	8	53	33	„	G.
„ u. Buchbinderei	2	34	9	„	D.
„	1	7	2	„	G.
„	1	2	.	„	
„	2	37	4	„	D.
„	2	14	4	„	G.
„	4	16	1	„	W.
„	5	30	1	„	G.

[1]) W = Wasser (Turbine), D = Dampf, G = Gas, L = Luft, HL = Heissluft.

Art Natur des Betriebs er Unternehmung)	Arbeitgb., Meister, Geschäftsl.	Beschäft. Arbeiter		Dauer d. Betriebs im Jahr (Monate)	Verwendete Motoren[1]) (Pferdekräfte)
		Männliche	Weibliche		
hbinderei	1	6	10	12	.
	1	3	.	„	.
	1	2	.	„	.
	1	6	4	„	.
	1	3	1	„	.
	1	2	.	„	.
	2	26	.	„	.
	1	3	4	„	.
	1	4	.	„	.
	1	2	.	„	.
	1	10	3	„	.
	1	2	.	„	.
ographie	2	3	.	„	G. 1
u. Buchdruckerei	2	7	.	„	.
	1	2	.	„	.
	1	4	.	„	.
	3	15	7	„	G. 2
	1	3	.	„	.
tographie	1	3	.	„	.
	1	2	.	„	.
	1	6	1	„	.
	2	5	.	„	.
pferdruckerei	1	5	2	„	.
riftgiesserei u. Handel	2	6	4	„	.
„ u. Xylographie	5	13	7	„	G. 2
togr. Reproduktions- nstalt, Zinkographie	2	5	.	„	.
rikat. von Geschäfts- üchern u. Liniranstalt	4	23	15	„	G. 2
eibbücherfabrikat.	3	5	7	„	.
chäftsbücherfabrik.	2	5	.	„	.
erei	1	2	.	7	W. 25
	1	3	.	12	W. T. 2
llerei	1	4	.	„	W. 8
	1	3	.	„	W. 3,5
	1	2	.	„	W. 5
	1	3	.	„	W. 2
	1	2	.	„	W. 12,5
	3	8	.	„	W. 25
	1	5	.	„	W. 15
lenbau	1	18	.	„	W. 6,5
treuefabrikation	1	4	.	1½	D. 2

Art oder Natur des Betriebs (der Unternehmung)	Arbeitgb., Meister, Geschäftsl.	Beschäft. Arbeiter		Dauer d. Betriebs im Jahr (Monate)	Verwendete Motoren[1]) (Pferdekräfte)
		Männliche	Weibliche		
Kaminfeger	1	3	.	12	.
„	1	2	.	„	.
„	1	2	.	„	.
„	1	4	.	„	.
„	1	2	.	„	.
„	1	2	.	„	.
„	1	2	.	„	.
Badanstalt	1	.	2	„	.
„	1	.	2	i. S.	.
„	1	1	1	12	D. 2
Bad- u. Waschanstalt	1	3	15	„	D. 1
Eisausbeutung u. Handel	1	4	.	„	.
Brückenbau	3	46	.	„	D. 15
Flösserei	1	10	.	„	.
Wasserleitungsunternehmung	4	18	.	„	.
„	1	5	.	„	.
„	2	30	.	„	G. 1
Wasser- u. Heizeinricht.	4	100	.	„	.
Erstellung v. Gas- u. Wasserleitungen	.	120	.	„	.
Gaswerk u. Wasserver- sorgung Bern	8	.	.	„	.
Gasfabrikation	.	29	.	„	.
Unterhalt von Strassen, Kloaken u. Brücken	10	150	.	„	.
Brunnengräberei	1	2	.	„	.
Telegraphenbau	3	29	.	„	.
Telegraphenwerkstätte	4	67	.	„	G. 4
Telephoneinrichtungen	2	4	.	„	.
Tabakfabrikation	1	3	4	„	.
Gärtnerei	1	2	.	„	.
„	1	2	.	„	.
„	1	2	.	7-8	.
„	1	7	.	12	.
„	1	2	.	„	.
„	1	2	.	„	.
„	1	3	.	„	.
„	1	5	.	„	.
„	1	2	.	„	.
„	1	4	.	„	.
„	1	2	.	„	.
„	1	4	1	„	.
„	1	2	1	9	.
„ u. Todtengräber	1	3	.	12	.
Handelsgärtnerei	1	4	.	„	.
„	1	4	.	„	.

[1]) W. = Wasser (T = Turbine), D = Dampf, G = Gas, L = Luft.

Art oder Natur des Betriebs (der Unternehmung)	Arbeitgb., Meister, Geschäftsl.	Beschäft. Arbeiter: Männliche	Beschäft. Arbeiter: Weibliche	Dauer d. Betriebs im Jahr (Monate)	Verwendete Motoren [1] (Pferdekräfte)
Handelsgärtnerei	1	2	.	12	.
„	1	3	.	„	.
„	1	2	.	„	.
Drahtseilbahn Marzili-Stadt-Bern	.	5	.	„	W. * ?
Bauunternehmung und Bahnhoferweiterung	6	292	.	„	L. 250
Bauunternehmung	1	13	.	„	.
„	3	125	.	„	.
„	1	12	.	„	.
„	1	8	.	9	.
„	2	9	.	9	.
„	1	52	.	12	.
„	1	10	.	10	.
Baumeister	1	10	.	12	.
„	1	6	.	11	.
Baugeschäft	2	70	.	12	D. 20
„	7	200	.	„	.
„	3	36	.	„	.
„	3	20	.	„	.
„	2	52	.	„	.
„	1	90	.	„	.
„	1	39	.	„	.
Baugewerbe	3	3	.	„	.
Hochbaugeschäft	2	40	.	„	.
Baubureau	1	4	.	„	.
Architekten	1	2	.	„	.
„	1	2	.	„	.
Ingénieur	1	106	1	7-9	.
Technisches Büreau	1	3	.	12	.
Ausbau des Münster-Thurmes	3	11	.	„	.
Gemeinde Bolligen					
Feuerspritzenfabrikat.	1	22	.	12	W. 5
Papierfabrikation	3	32	15	„	W. 80
Pulverfabrikation	1	13	.	„	W. D. 32
Getreidemüllerei	1	5	.	„	W. T. 15
Dreschmaschinenbetrieb		8	.	½	
Getreidemüllerei		4	.	12	W. 8
Müllerei	1	3	.	„	W. ca. 4
Säge	1	4	.	„	W. ca. 6
Dachdeckerei	1	2	.	„	.
„	1	3	.	6	.
Hufschmiede	1	2	.	12	.
Schmiede	1	2	.	„	.
„	1	2	.	„	.
Pflugschmiede	1	2	.	„	.
Hammerschmiede	3	15	.	„	W. 7

Art oder Natur des Betriebs (der Unternehmung)	Arbeitgb., Meister, Geschäftsl.	Beschäft. Arbeiter: Männliche	Beschäft. Arbeiter: Weibliche	Dauer d. Betriebs im Jahr (Monate)	Verwendete Motoren [1] (Pferdekräfte)
Wagnerei	1	2	.	12	.
Schreinerei	1	2	.	„	.
Zimmerei	1	5	.	„	.
„	1	2	.	„	.
Schuhmacherei	1	2	.	„	.
„	1	2	.	„	.
„	1	3	.	„	.
„	1	3	.	„	.
Steinbruch	1	16	.	„	.
„	1	34	.	„	.
„	3	92	.	„	.
„		29	.	„	Dk. L. 12
Steinhauerei		48	.	„	.
Steinbrecherei	1	15	.	„	.
Metzgerei	1	3	.	„	.
Teigwaaren- und Caffeeessenz-fabrikation und Hafermühle	2	7	8	„	W. 7
Gemeinde Bremgarten					
Dachdecker	1	3	.	8	.
Spritbrennerei	1	2	.	6	D. 4
Mechan. Werkstätte	1	3	.	12	W. 1,5
Gemeinde Bümpliz					
Gärtnerei	1	2	.	12	.
Müllerei u. Bäckerei	1	2	1	„	W. 4
Müllerei	1	3	.	„	W. T. 9
„	1	2	.	„	W. 4
Schneiderei	1	3	.	„	.
„	1	2	.	„	.
Wascherei	1	.	3	„	.
„	1	.	2	„	.
„	1	.	2	„	.
Schuhmacherei	1	2	.	„	.
Schmiede	1	2	.	„	.
Ziegelbrennerei	1	3	.	i. S.	.
Brennerei	1	1	.	i. W.	D. 5
Milchhändler	1	2	.	12	.
Fassküferei	1	2	.	„	.
Bauarbeiten	1	4	.	i. S.	.
Backsteinfabrikation	1	24	.	12	D. 25
Fabrikat. v. Lastwinden	1	6	.	„	D. 6
Gemeinde Kirchlindach					
Brennerei	1	2	.	12	D. 3
Zimmermeister und Baugeschäft	1	6	.	„	.

[1]) W = Wasser (T = Turbine), D = Dampf, G = Gas, L = Luft, Dk = Dampfkrahnen (L = Lokomotive).

Art / Natur des Betriebs (der Unternehmung)	Arbeitsp., Meister, Geschäftsl.	Beschäft. Arbeiter: Männliche	Beschäft. Arbeiter: Weibliche	Dauer d. Betriebs im Jahr (Monate)	Verwendete Motoren[1] (Pferdekräfte)
Gemeinde Köniz					
...llerei	1	4	.	12	W. 6
„	1	3	.	„	W. 3
„	1	2	.	„	W. 3
„	1	2	.	„	W. 4
„	1	2	.	„	W. 4
...treidemüllerei	1	3	.	„	W. 3
...gerei	1	6	.	„	W. 4
„	1	2	.	„	?
...rbrauerei	1	14	.	9	D. 5
„	1	12	.	12	D. 6
...ckerei	1	2	1	„	.
„	1	2	1	„	.
...hweinemetzgerei und Wursterei	1	6	4	„	.
...tzgerei	1	2	.	„	.
...huhmacherei	1	2	.	„	.
„	1	2	.	„	.
„	1	2	.	„	.
...mmerei	1	6	.	8-9	.
„	1	3	.	12	.
„	1	7	.	„	.
„	1	5	.	„	.
...hreinerei	1	3	.	„	.
„	1	2	.	„	.
„	1	4	.	„	.
„	1	3	.	„	.
...lsbodenmacherei	1	2	.	„	.
...lzhandel	1	3	.	„	.
...agnerei	1	5	.	„	.
„	1	2	.	„	.
„	1	2	.	„	.
...iferei	1	2	.	„	.
...mschule	1	3	.	„	.
...inhauerei u. Maurerei	1	7	.	8-9	.
„	1	7	.	9-10	.
„	1	3	.	9	.
„	1	2	.	12	.
...unnenmacherei	1	3	.	„	.
...chdeckerei	1	2	.	i. S.	.
...rberei	1	3	.	12	.
...minfeger	1	2	.	„	.
...hlosserei	1	2	.	„	.
...lerei	1	3	.	„	.
...f- u. Zeugschmiede	1	3	.	„	.
...fschmiede	1	2	.	„	.
„	1	3	.	„	.
...miede	1	3	.	„	.
„	1	2	.	„	.
Firniss- u. Lackbereit. u. Engros-Vertrieb sämmtl. Maler-Artikel	2	6	.	12	W. 2
Aufbewahrung von Material u. montirenden Apparaten	1	16	.	„	.
Lohnwascherei	1	.	3	„	.
„	1	.	4	„	.
„	1	.	4	„	.
„	1	.	4	„	.
„	1	.	3	„	.
„	1	.	4	„	.
„	1	.	2	„	.
Wascherei	1	.	2	„	.
Schneiderei	1	2	1	„	.
„	1	.	2	„	.
Weissnäherei	1	.	2	„	.
„	1	.	2	„	.
Käserei nebst Handel	1	2	.	„	.
Käsefabrikation	1	2	1	„	.
„	1	2	1	„	.
Käse- u. Butterfabrikat.	1	2	.	„	.
„ „	1	2	.	„	.
Gemeinde Muri					
Torfausbeutung	1	3	2	½	.
„	2	4	3	i. S.	.
Eisausbeutung	1	24	.	½	.
Bäckerei	1	3	.	12	.
„	1	4	.	„	.
Sauerkrautfabrikation	1	3	.	½	.
Schneiderei	1	4	.	12	.
Schuhmacherei	1	3	.	„	.
Schmiede	1	3	.	„	.
„	1	2	.	„	.
Wagnerei	1	3	.	„	.
Zimmerei	1	3	.	„	.
Baugeschäft	2	3	.	„	.
Dachdeckerei	1	4	.	„	.
Brunnenmacherei	1	4	.	„	.
Schwellenbau	1	15	.	1½	.
Schlosserei	1	4	.	12	.
Wascherei	3	1	12	„	.
Gemeinde Oberbalm					
Schuhmacherei	1	2	.	12	.
„	1	3	.	„	.
Schneiderei	1	2	.	„	.
Käsefabrikation	1	2	.	„	.
Müllerei u. Bäckerei	1	3	.	„	W. 1.5

[1] W = Wasser (T = Turbine), D = Dampf, G = Gas, L = Luft.

Art oder Natur des Betriebs (der Unternehmung)	Arbeitgb., Meister, Geschäftsl.	Beschäft. Arbeiter: Männliche	Beschäft. Arbeiter: Weibliche	Dauer d. Betriebs im Jahr (Monate)	Verwendete Motoren[1] (Pferdekräfte)
Gemeinde Stettlen					
Müllerei	1	3	.	12	W. 4
Wascherei	1	.	2	„	.
Steinhauerei	1	4	.	10	.
Wagnerei	1	2	.	12	W. 1
Cartonfabrikakation	1	7	7	„	W. 10
Gemeinde Vechigen					
Müllerei	1	1	.	12	W. 15
„	1	1	.	„	W. 10
„	1	1	.	„	W. 15
Müllerei u. Sägerei	1	1	.	„	W. 10
Sägerei	1	1	.	„	W. 10
Hufschmiede	1	2	.	„	.
„	1	3	.	„	.
Kettenschmiede	1	3	.	„	.
Filz- u. Holzbodenfabrik.	1	4	.	8	.
Zimmermeister	1	4	.	9	.
„	1	4	.	9	.
Steinhauerei	1	5	.	9	.
Sandsteinbrecherei	1	3	.	9	.
Schneiderei	1	2	.	12	.
Schuhmacherei	1	2	.	„	.
Gemeinde Wohlen					
Müllerei u. Bäckerei	1	5	.	12	W. 3
Spritfabrikation	1	3	.	i. W.	D. 6
Säge u. Baumeister	1	9	.	12	W. 3
Baumeister	1	8	.	„	.
„	1	5	.	„	.
Käserei	1	2	.	„	.
Steinhauer u. Maurermeister	1	8	.	10	.
Drainage u. Wasserleitung	1	4	.	i. S.	.
Ziegelbrennerei	2	25	.	i. S.	D. 4
Gemeinde Zollikofen					
Ziegelei	2	51	.	12	D. 30
„	1	8	.	6	D. 6
Müllerei	1	2	.	12	W. ca. 6
Biebrauerei	4	22	.	„	W. 2
Bäckerei	1	2	.	„	.
„	1	2	.	„	.
Molkerei	1	2	.	„	D. 6
Schmiede	1	2	.	„	.
Zimmermeister	2	2	.	„	.
Holzschuhfabrikation u. Schuhmacherei	1	5	.	„	.
Schneiderei	1	2	.	„	.

Art oder Natur des Betriebs (der Unternehmung)	Arbeitgb., Meister, Geschäftsl.	Beschäft. Arbeiter: Männliche	Beschäft. Arbeiter: Weibliche	Dauer d. Betriebs im Jahr (Monate)	Verwendete Motoren[1] (Pferdekräfte)
Amtsbezirk Büren					
Gemeinde Arch					
Müllerei	1	1	.	12	W. 4
„	1	1	.	„	W. 5
Mühlenbau	1	1	.	„	W. 4
Säge u. Holzhandel	1	4	.	„	W. 5
Oele	1	.	.	3	W. 2
Uhrenmacherei	1	6	4	12	W. 5
Zimmermeister	1	2	.	6	.
„	1	2	.	6	.
Dachdeckerei	1	7	.	7	.
„	1	5	.	7	.
Gemeinde Büetigen					
Holzschuhmacherei	1	2	.	12	.
Gemeinde Büren					
Käse- und Butterfabrik.	1	2	.	12	.
Bierbrauerei	1	4	.	„	G. 2
Spritfabrikation	1	3	.	6	D. 8
Kalk- u. Ziegelbrennerei	1	8	.	8	.
Maurer- u. Cementarbeit.	1	6	.	8	.
Schreinerei u. Glaserei	1	2	.	12	.
„	1	2	.	„	.
Maschinenbau für Uhrenindustrie	1	6	.	„	.
Uhrenfabrikation	1	9	1	„	.
„	1	6	.	„	.
Uhrenschalenfabrikation	1	7	.	„	.
Graveur u. Guillocheur	1	2	.	„	.
„ „	1	3	.	„	.
Echappements à cylindre	1	2	.	„	.
Gemeinde Busswyl					
„keine“	.	.	.	.	.
Gemeinde Diessbach					
Hufschmiede	1	2	.	12	.
Säge nebst Handel	1	2	.	„	D. 5
Müllerei	1	1	.	„	W. 2
Oele u. Fruchtreibe	1	1	.	„	W. 2
Zimmermeister	1	6	.	10	.
„	1	4	.	9	.
Maurermeister	1	4	.	8	.
Möbelschreinerei	1	4	.	12	.
Gemeinde Dotzigen					
Spritfabrikation	1	4	.	6	D. 7
Käsefabrikation	1	2	.	12	.

[1]) W = Wasser (T = Turbine), D = Dampf, G = Gas, L = Luft.

Art Natur des Betriebs r Unternehmung)	Arbeitgb., Meister, Geschäftsl.	Beschäft. Arbeiter: Männliche	Beschäft. Arbeiter: Weibliche	Dauer d. Betriebs im Jahr (Monate)	Verwendete Motoren[1]) (Pferdekräfte)
erei	1	2	.	12	W. 1,5
terei	1	.	2	„	.
serbau	2	28	.	„	.
„	2	18	.	„	.
Gemeinde Lengnau					
pertausbeutung	1	4	.	9	.
steinbruch	1	2	.	12	.
ersteinbruch	1	3	.	„	.
rfestesteinfabrikat.	1	3	.	„	W. 3
bohrerei	1	6	4	„	W. 10
„	1	2	1	„	W. 4
aubenmacherei	1	3	1	„	W. 4
- u. Werkzeugschmd.	1	2	.	„	.
„	1	2	.	„	.
holzzimmerei	1	2	.	„	.
en- u. Bauholzsäge	1	1	.	„	W. 5
eidemüllerei	1	2	.	„	W. 7
„	1	2	.	„	W. 5
- u. Butterfabrikat.	1	1	1	„	.
nbestandtheile	1	4	2	„	W. 3
Gemeinde Leuzigen					
nerei	1	2	.	6	.
	1	3	.	12	.
rer	1	3	.	„	.
	1	3	.	„	.
	1	3	.	„	.
steinfabrikation	1	4	.	4	.
steinbruch	1	4	.	8	.
rei	1	2	.	12	.
u. Fruchtreibe	1	1	.	6	W. 5
eidemüllerei	1	2	.	12	W. 7
gelsäge	1	1	.	„	W. 10
nderei	1	3	.	„	.
Gemeinde Meisenried					
ne“	.	.	.	.	.
Gemeinde Meinisberg					
le	1	1	.	12	W. 3
lsteinsäge und Ofen-					
brikation	1	3	.	4	W. 2
lenfabrikation	1	4	.	12	.
nfabrikation	1	5	.	„	.
Gemeinde Oberwyl					
- u. Butterfabrikat.	1	2	.	12	.
eidemühle	1	3	.	„	W. 3

Art oder Natur des Betriebs (der Unternehmung)	Arbeitgb., Meister, Geschäftsl.	Beschäft. Arbeiter: Männliche	Beschäft. Arbeiter: Weibliche	Dauer d. Betriebs im Jahr (Monate)	Verwendete Motoren[1]) (Pferdekräfte)
Getreidemühle	1	3	.	12	W. 3
„	1	1	.	„	W. 3
Oele	1	.	.	6	W. 2
Säge	1	1	.	6	W. 2
Schneiderei	1	2	.	12	.
Maurer	1	3	.	8	.
Zimmermeister	1	4	.	8	.
Schreinerei	1	3	.	12	.
Sattlerei	1	2	.	„	.
Schmiede	1	2	.	„	.
Rechenmacher	1	3	.	„	Pf. 1
Gemeinde Pieterlen					
Ziegel- u. Backsteinfabr.	1	5	.	7	G. 1
„ „	1	4	.	7	.
Fabrik. v. Uhrenbestand-theilen (Uhrensteine)	1	3	1	12	.
Fabrik. v. Uhrensteinen	1	4	1	„	.
„ „	1	.	4	„	.
„ „	1	1	1	„	.
Uhrensteinbohrerei	1	2	4	„	W. 3
Getreidemüllerei	1	.	.	„	W. 3
„	1	.	.	„	W. 3
Schreinerei	1	2	.	„	.
„	1	2	.	„	.
Gemeinde Reiben					
Baumeister	1	3	.	12	.
Gemeinde Rütti					
Müllerei nebst Handel	1	2	.	12	W. 2
„	1	1	.	„	W. 1
Holzsägerei nebst Handel	1	.	.	„	W. 1,5
Steinbohrerei	1	11	11	„	W. 1
Holzdrechslerei	1	2	.	„	.
Käserei	1	2	.	„	.
Gemeinde Wengi					
Käsefabrikation	1	2	.	12	.
„	1	.	.	„	.
Schmiede	1	2	.	„	.
„	1	2	.	„	.
Sattlerei	1	2	.	„	.
„	1	2	.	„	.
Schuhmacherei	1	2	.	„	.
„	1	2	.	„	.
Zimmerleute	1	3	.	„	.
Weissnäherei	1	.	3	„	.
„	1	.	2	„	.

[1]) W = Wasser (T = Turbine), D = Dampf, G = Gas, L = Luft.

Art oder Natur des Betriebs (der Unternehmung)	Arbeitg., Meister, Geschäftsf.	Beschäft. Arbeiter: Männliche	Beschäft. Arbeiter: Weibliche	Dauer d. Betriebs im Jahr (Monate)	Verwendete Motoren[1] (Pferdekräfte)
Schneiderei	1	2	.	12	.
Mühle	1	2	.	„	W. 6
Torfgräberei	1	3	.	3	.
Wagnerei	1	2	.	12	.
Amtsbezirk Burgdorf					
Gemeinde Aeffligen					
Hufschmiede	1	2	.	12	.
Kunstwollfabrikation	3	6	26	„	W. T. 35
Gemeinde Alchenstorf					
Fruchtreibe, Knochenstampfe u. Hanfreibe	1	1	.	12	W. 4
Mühle	1	2	.	„	W. 10
Säge	1	2	.	„	W. 6
Gemeinde Bäriswyl					
Brunnenröhrenfabrikat.	1	3	.	12	D. 4
Käsefabrikation	1	1	1	„	.
Gemeinde Bickigen und Schwanden					
Käse- u. Butterfabrikat.	1	2	.	12	.
Gemeinde Burgdorf					
Chemisches Laboratorium u. Apotheke	1	2	.	12	.
Apotheke u. Droguerie	1	2	.	„	.
„	1	2	.	„	.
Gypser u. Maler	2	2	.	„	.
„ „	1	3	.	„	.
„ „	1	3	.	„	.
Flachmalerei	2	2	.	„	.
Mechan. Werkstätte	1	6	.	„	W. 5
„ „	2	6	.	„	W. 3
Nähmaschinenreparaturwerkstätte	1	5	.	„	.
Maschinenfabrikation	1	21	.	„	W. T. 4
Schlosserei	1	3	.	„	.
„	1	3	.	„	W. 3
Spenglerei	1	2	.	„	.
„	1	2	.	„	.
Schmiede	1	2	.	„	.
Hufschmiede	1	2	.	„	.
„	1	3	.	„	.
„	1	2	.	„	.
Messerschmiede	1	2	.	„	W. 0,5
Hafnerei	1	2	.	„	G. 1
Küferei	1	2	.	„	.
„	1	2	.	„	.
Dachdecker	1	3	.	12	.
„	1	2	.	„	.
Zimmerleute	2	5	.	„	.
„	1	5	.	„	.
Schreinerei	1	4	.	„	.
„	1	5	.	„	.
„	1	3	.	„	.
„	1	2	.	„	.
„ u. Drechslerei	1	.	.	„	W. 6
Kaminfeger	1	2	.	„	.
Wagnerei	1	1	.	„	W. 4
Sattlerei	1	2	.	„	.
„	1	2	.	„	.
„	1	2	.	„	.
Tapezierer	1	3	.	„	.
Schuhmacherei	1	2	.	„	.
„	1	3	.	„	.
„	1	2	.	„	.
„ u. Handel	1	2	.	„	.
Baugeschäft	2	21	.	„	.
„	2	33	.	„	.
„	1	32	.	„	.
„	1	14	.	„	.
Sägerei	2	4	.	„	W. T. 1
„	1	14	.	„	D. 3
Holz- u. Imprägniranst.	1	9	.	6-10	
Müllerei	1	9	.	12	W. 1
„	1	9	.	„	W. 2
„	1	7	.	„	W. T. 1
„	1	.	.	„	W. 1
„ u. Bäckerei	1	3	.	„	W. 6
Fuhrhalterei	1	3	.	„	.
„	1	2	.	„	.
„	1	2	.	„	.
Korbwaarenfabrikation	2	7	4	„	.
Strohhutfabr. u. Handel	2	7	33	„	.
Filzhutfabrik. u. Handel	1	1	1	„	.
Lumpenreisserei	1	.	4	„	.
„	1	.	2	„	.
Bleiweissfabrikation	1	29	.	„	W. 3
„	3	40	.	„	W. D. 5
Färberei	1	10	3	„	W. D.
„	1	7	.	„	W. 1
Staniolfabrikation	1	11	42	„	D. 3
Kochherdfabrikation	1	2	.	„	.
Unterhalt der städt. Strassen, Anlagen, Gebäuden, Wasserversorgung, Neuanlagen von Leitungen, Trottoirs, etc.	1	12	.	12	.

[1] W = Wasser (T = Turbine), D = Dampf, G = Gas, L = Luft.

Art Natur des Betriebs r Unternehmung)	Arbeitg., Meister, Geschäftsl.	Beschäft. Arbeiter: Männliche	Beschäft. Arbeiter: Weibliche	Dauer d. Betriebs im Jahr (Monate)	Verwendete Motoren[1] (Pferdekräfte)
ternehmung bei Emmen-					
erktion (Schwellenbau) .	1	25	.	4	.
ellenbau und Holz-					
nerei	1	26	.	12	.
rgung d. Bahnunter-					
lts (Centralbahn) .	1	30	.	„	.
rgung d. Bahnunter-					
lts (Emmenthalb.) .	1	30	.	„	.
raturwerkstätte . .	1	2	.	„	.
abrikation . . .	1	3	.	„	.
u. Waschanstalt .	1	1	1	„	D. 1
ehe	1	10	.	9	W. D. 16
ratur von Leinwand	.	3	.	12	W. 9
nerei	1	3	40	„	W. 18
nerei, Färberei und					
unstwollfabrikation .	14	79	121	„	W. D. 100
wandfabrikation .	2	100	20	„	.
hespinnerei . . .	1	46	121	„	W. T. 60
ldecken-, Halblein-					
. Kunstwollfabrikat.	3	5	23	„	W. 53
del u. Fabrikat. mit					
oll- u. Baumwollgarn	2	2	11	„	W. 5
neiderei	1	2	.	„	.
„	1	2	.	„	.
enconfect. u. Handlg.	1	.	5	„	.
idenfabrikation . .	1	.	8	„	.
„ . .	1	.	16	„	D. 0,5
snäherei	1	.	5	„	.
ndruckerei	1	5	.	„	.
„	1	7	.	„	.
bbinderei	1	2	.	„	.
brauerei	1	7	.	„	G. 2
„	2	10	.	„	D. 8
„	7	40	.	„	D. 50
ak- u. Cigarrenfabr.	2	42	114	„	D. 8
gerei	1	2	.	„	.
„	1	2	.	„	.
erei	1	3	.	„	.
„	1	2	.	„	.
„	1	2	.	„	.
nerei	1	4	.	9	.
schmied	1	2	.	12	.
Gemeinde Ersigen					
pfdreschbetrieb . .	1	3	.	2	D. 8
elbrennerei . . .	1	5	.	12	.
„ . . .	1	2	.	„	.
fabrikation . . .	1	3	.	„	W. 2

Art oder Natur des Betriebs (der Unternehmung)	Arbeitg., Meister, Geschäftsl.	Beschäft. Arbeiter: Männliche	Beschäft. Arbeiter: Weibliche	Dauer d. Betriebs im Jahr (Monate)	Verwendete Motoren[1] (Pferdekräfte)
Gemeinde Hasle					
Getreidemühle . . .	1	3	.	12	W. 6
„ . . .	1	1	.	„	W. 2
„ . . .	1	3	.	„	W. 6
„ . . .	1	1	.	„	W. 4
Brod- u. Zuckerbäckerei	1	2	1	„	.
Bierbrauerei	1	3	.	„	.
Tabak- u. Cigarrenfabr.	1	4	17	„	W. T. 2
„ „	1	3	6	„	.
Schuhmacherei . . .	1	3	.	„	.
Parqueteriefabrikation .	2	28	.	„	W. 10
Zimmermeister . . .	1	6	.	„	.
Maurermeister	1	2	.	10	.
Cementer	1	2	.	8	.
Hufschmiede	2	2	.	12	.
Strassenbauunternehmer	1	14	.	9	.
Oele u. Knochenstampfe	1	1	.	12	W. 2
Spielkartenfabrikation .	2	4	8	„	W. 6
Mechan. Buntweberei, Blachen- und Kautschukfabrikation . . .	4	25	56	„	W. T. 40
Filzhutfabrikation . .	1	3	.	„	W. 2
Blousenfabrikation . .	1	.	10	„	.
Gemeinde Helmiswyl					
Käse- u. Butterfabrikat.	1	2	.	12	.
„ „	1	2	.	„	.
„ „	1	2	.	„	.
„ „	1	2	.	„	.
„ „	1	2	.	„	.
Müllerei	1	2	.	„	W. 2
Mühle u. Säge . . .	1	2	.	„	W. 2
Steinbruch	1	6	.	„	.
Maurer	1	2	.	„	.
Schreinerei	1	3	.	„	.
„	1	2	.	„	.
Schuhmacherei . . .	1	2	.	„	.
„ . . .	1	3	.	„	.
Metzgerei	1	2	.	„	.
Schneiderei	1	2	.	„	.
Weissnäherei	1	.	2	„	.
Dachdecker und Schindelmacher	1	2	.	„	.
Zimmerei	1	2	.	„	.
Hufschmiede	1	2	.	„	.
Gemeinde Hellsau					
„keine“	.	.	.	.	.
Gemeinde Hindelbank					
Käserei	1	2	.	12	.
„	1	2	.	„	.

[1]) W = Wasser (T = Turbine), D = Dampf, G = Gas, L = Luft.

Art oder Natur des Betriebs (der Unternehmung)	Beschäft. Arbeiter: Arbeitg., Meister, Geschäftsl.	Männliche	Weibliche	Dauer d. Betriebs im Jahr (Monate)	Verwendete Motoren[1]) (Pferdekräfte)
Müllerei	1	2	.	12	W. 10
Brennerei	2	5	.	„	D. 4
Sägerei	2	3	.	„	W. 6
Dreschmaschinenbetrieb	1	2	.	6	D. 8
Dachdeckerei	1	2	.	7	.
Hufschmiede	2	3	.	12	.
„	1	2	.	„	.
Gemeinde Höchstetten					
„keine“	.	.	.	.	.
Gemeinde Kernenried					
Müllerei	1	3	.	12	W. 3,5
Gemeinde Kirchberg					
Mechan. Weberei	2	53	112	12	D. T. 110
Strumpfwirkerei und Strickerei	1	.	4	„	.
Weissnäherei	1	.	2	„	.
Korbflechterei	3	17	1	„	.
Hutmacherei	1	.	2	„	.
Mühle	1	2	.	„	W. T. 15
„	1	1	.	„	W. T. 12
Säge	1	2	.	„	W. 12
Schleiferei und Knochenmühle	1	1	.	6	W. 2
Bierbrauerei	1	3	.	12	Pf. 1
Mechaniker	1	.	.	„	W. 5
Schlosserei	1	2	.	„	.
Huf- u. Zeugschmiede	1	2	.	„	.
Zeugdruckerei	3	18	1	„	W. 10
Gypserei	1	2	.	„	.
Schuhmacherei	1	4	.	„	.
Metzgerei u. Wursterei	1	3	.	„	.
Küferei	1	2	.	„	.
Gemeinde Koppigen					
Tabak- u. Cigarrenfabr.	2	19	62	12	.
Mühle	1	1	.	„	W. 5
Dampfbrennerei	1	2	2	6	D. 5
Gemeinde Krauchthal					
Käse- u. Butterfabrikat.	1	2	.	12	.
Mühle	1	1	.	„	W. 4,5
„	2	.	.	„	W. 4,5
Knochenstampfe u. Oele	1	.	.	„	W. 2,5
Steinhauerei	1	7	.	8	.
Steinbrecherei	1	10	.	8	.
Schreinerei	1	3	.	12	.
„	1	4	.	„	.
Zimmerei	1	3	.	8	.

Art oder Natur des Betriebs (der Unternehmung)	Beschäft. Arbeiter: Arbeitg., Meister, Geschäftsl.	Männliche	Weibliche	Dauer d. Betriebs im Jahr (Monate)	Verwendete Motoren[1]) (Pferdekräfte)
Wagnerei	1	3	.	12	.
Huf- u. Zeugschmiede	1	3	.	„	.
Schuhmacherei	1	4	.	„	.
Schneiderei	1	3	.	„	.
Weberei	1	6	2	„	.
Gemeinde Lyssach					
Metzgerei	1	3	.	12	.
Käse- u. Butterfabrikat.	1	2	.	„	.
Tabak- u. Cigarrenfabr.	1	5	4	„	.
Schneiderei	1	3	1	„	.
Schmiede	1	2	.	„	.
Gemeinde Mötschwyl und Schleumen					
Käserei	1	2	.	12	.
Brennerei	1	1	.	6	D. 2
Gemeinde Oberburg					
Bauunternehmer	1	18	.	12	.
Müllerei (2 Mühlen)	2	4	.	„	W. 2
Säge nebst Holzhandel	1	5	.	„	W. 1
Säge u. Ziegelei	2	5	.	„	W. 8
Hammerschmiede, Huf- und Wagenschmiede und Knochenstampfe	1	8	.	„	W. 1
Eisengiesserei	1	21	.	„	D. 4
Eisengiesserei u. mechan. Werkstätte	1	42	.	„	W. 12
„ „ „	1	10	.	„	W. 8
Mechan. Werkstätte	1	17	.	„	W. 6
Zwirnerei	2	.	6	„	W. 2
Damastweberei	1	2	3	„	.
Weberei	1	6	2	„	.
Garnbleiche	1	2	1	„	.
Holzwaarenfabrikation	1	8	.	„	W. 3
Sandsteinbruch	1	13	.	„	.
„	1	8	.	„	.
„	1	3	.	„	.
„	1	3	.	„	.
Gemeinde Oesch, Nieder-					
Mühle	1	2	.	12	W.
Gemeinde Oesch, Ober-					
Dachdeckerei	1	2	.	12	.
Gemeinde Rüdtligen					
Müllerei	1	2	.	12	W. T. 20
„	1	2	.	„	W. 2
Zimmermeister	1	12	.	10	.
Baumeister u. Cementfab.	1	30	.	10	.

[1]) W = Wasser (T = Turbine), D = Dampf, G = Gas, L = Luft.

Art Natur des Betriebs r Unternehmung)	Arbeitg., Meister, Geschäftsl.	Beschäft. Arbeiter: Männliche	Beschäft. Arbeiter: Weibliche	Dauer d. Betriebs im Jahr (Monate)	Verwendete Motoren[1] (Pferdekräfte)
t u. Cementröhrenfabrik.	1	10	.	10	.
einerei u. Glaserei .	1	2	.	12	.
er u. Tapezierer .	1	3	.	„	.
chmiede	1	2	.	„	.
rrenfabrikation . .	1	1	2	„	.
- u. Butterfabrikat.	1	1	1	„	.
meinde Rumendingen					
ne“	1	1	.	12	.
Gemeinde Rüthi					
ne“	.	.	.	.	.
meinde Willadingen					
ne“	.	.	.	.	.
Gemeinde Wynigen					
eidemühle, Oele, Reibe					
Knochenstampfe .	1	1	.	12	W. 4
eidemühle . . .	1	1	.	„	W. 3
, Reibe, Knochen-					
mpfe u. mech. Holzsäge	1	1	.	„	W. 3
han. Holzsäge . .	1	2	.	„	W. 4
nermeister . . .	1	4	.	„	.
nerei	1	2	.	„	.
rer	1	5	.	„	.
. . . . .	1	3	.	„	.
aiede	1	3	.	„	W. 1
. . . . .	1	2	.	„	.
hmacherei . . .	1	2	.	„	.
„ . . .	1	2	.	„	.
erei	1	2	.	„	W. 1
brauerei	1	2	.	9	Pf. 1
fabrikation . . .	1	3	.	6	D. 6
urei	1	1	2	12	.
eiderei	1	2	.	„	.
penreisserei . . .	1	.	6	„	.
Amtsbezirk Erlach					
Gemeinde Brüttelen					
ahrnch	1	2	.	12	.
u. Reibe	1	.	.	„	W. 1
erei	1	.	.	„	W. 2
. . . . .	1	1	.	„	W. 2
. . . . .	1	.	.	„	W. 2
. . . . .	1	.	.	„	W. 2
Gemeinde Erlach					
rifugenbutterfabrik.	1	1	.	6	W. T. 2
enschneiderei . .	1	.	3	„	.
Uhrensteinschleiferei .	1	14	1	12	.
„	1	11	3	„	.
Uhrenschalenmacherei .	1	4	.	„	.
Dampfschiffbetrieb . .	1	4	.	„	D. 20
Gemeinde Finsterhennen					
Maurer	1	2	.	12	.
Gemeinde Gals					
Uhrensteinfabrikation .	1	19	10	12	W. T. 1
Kalk- u. Ziegelbrennerei	1	6	.	i. S.	Pf. 1
Oele u. Knochenstampfe	1	1	.	6	W. 3
Schuhmacherei . . .	1	3	.	12	.
„ . . .	1	3	.	„	.
Korberei	1	3	.	„	.
Wagnerei	1	2	.	„	.
Schmiede	1	3	.	„	.
Gemeinde Gampelen					
Torfausbeutung . . .	1	5	1	5	.
Gemeinde Gäserz					
„keine“	.	.	.	.	.
Gemeinde Ins					
Huf- u. Zeugschmiede .	1	2	.	12	.
„ „	1	2	.	„	.
Zimmermeister . . .	1	4	.	„	.
Maurer	1	4	.	9	.
Sattlerei	1	2	.	12	.
Schneiderei	1	2	1	„	.
Liqueurfabrikation . .	1	2	.	„	.
Käsefabrikation . . .	1	2	.	„	.
Müllerei u. Fuhrhalterei	1	2	.	„	W. 3
Torfausbeutung . . .	1	4	.	5	.
Gemeinde Lüscherz					
Müllerei	1	1	.	12	W. 2
Gemeinde Mullen					
Müllerei	1	.	.	12	W. 2
„	1	.	.	„	W. 2
Gemeinde Müntschemier					
Zimmerei	1	2	.	12	.
Schmiede	1	2	.	„	.
Gemeinde Siselen					
Schmiede	1	2	.	12	.

[1] W = Wasser (T = Turbine), D = Dampf, G = Gas, L = Luft.

Art oder Natur des Betriebs (der Unternehmung)	Arbeitgb., Meister, Geschäftsl.	Beschäft. Arbeiter: Männliche	Beschäft. Arbeiter: Weibliche	Dauer d. Betriebs im Jahr (Monate)	Verwendete Motoren[1] (Pferdekräfte)
Gemeinde Treiten					
„keine“	.	.	.	.	.
Gemeinde Tschugg					
„keine“	.	.	.	.	.
Gemeinde Vinelz					
Zimmerei	1	7	.	10	.
„	1	2	.	10	.
Maurer	1	2	.	9	.
Schmiede	1	2	.	12	.
Schuhmacherei	1	3	.	„	.
Käserei	1	2	1	„	.
Amtsbezirk Fraubrunnen					
Gemeinde Ballmoos					
„keine“	.	.	.	.	.
Gemeinde Bangerten					
„keine“	.	.	.	.	.
Gemeinde Bätterkinden					
Mechan. Holzstofffabrik.	6	47	5	12	W.T. 295
Maurer u. Steinhauer	1	3	.	„	.
Zimmermeister	1	3	.	„	.
Sattlerei	1	4	.	„	.
Müllerei	1	4	.	„	W. 15
Schneiderei	1	2	.	„	.
Gemeinde Büren z. Hof					
Ziegelbrennerei	2	8	.	12	.
Gemeinde Deisswyl					
Mechan. Werkstätte	1	4	.	12	W. 4
Wagnerei	1	2	.	„	.
Käsefabrikation	1	2	.	„	.
Gemeinde Diemerswyl					
„keine“	.	.	.	.	.
Gemeinde Etzelkofen					
Müllerei	1	4	.	12	W. 3
Bäckerei	1	2	.	„	.
Käserei	1	2	.	„	.
Weissnäherei *	1	.	1	„	.
„ *	1	.	1	„	.
Schuhmacherei	1	4	.	„	.
Sattlerei	1	2	.	?	.
Schreinerei	1	2	.	?	.
Maurer u. Steinhauer	1	2	.	12	.
Hufschmiede	1	2	.	12	.
Wagnerei	1	4	.	„	.
Kaminfeger	1	4	.	„	.
Oele	1	1	.	?	W. 0.
Strassenbau	2	25	.	12	.
Gemeinde Fraubrunnen					
Müllerei	1	2	.	12	W. 1
Sägerei	1	2	.	„	W. 4
Gemeinde Grafenried					
Zimmermeister	1	2	.	6	.
Maurermeister	1	4	.	6	.
Wasserleitungsunternehmer	1	4	.	8	.
Gemeinde Jegenstorf					
Baugeschäft	1	5	.	12	.
„	1	3	.	„	.
Schlosserei	1	2	.	„	.
Gemeinde Iffwyl					
Käse- u. Butterfabrikat.	1	2	.	12	.
Schneiderei	1	2	.	„	.
Wagnerei	1	2	.	„	.
„	1	2	.	„	.
Gemeinde Limpach					
„keine“	.	.	.	.	.
Gemeinde Mattstetten					
Zimmermeister	1	8	.	12	.
Gemeinde Messen-Scheunen					
„keine“	.	.	.	.	.
Gemeinde Moosseedorf					
Maler u. Gypser	1	2	.	8	.
Steinhauer	1	6	.	8	.
Käse- u. Butterfabrikat.	1	2	.	12	.
Gemeinde Mülchi					
Rothgerberei	1	2	.	12	W. 1
Gesellschaftsbetrieb	.	2	.	„	.
Gemeinde Münchenbuchsee					
Metzgerei	1	2	.	12	.
Zuckerbäckerei	1	2	.	„	.
Tabakfabrikation	1	1	1	„	.
Schuhmacherei	1	2	.	„	.
Baumeister	1	45	.	„	.
„	1	20	.	„	.
„	1	40	.	„	.

[1]) W = Wasser (T = Turbine), D = Dampf, G = Gas, L = Luft.

Art Natur des Betriebs (der Unternehmung)	Arbeitg., Meister, Geschäftsl.	Beschäft. Arbeiter: Männliche	Beschäft. Arbeiter: Weibliche	Dauer d. Betriebs im Jahr (Monate)	Verwendete Motoren[1] (Pferdekräfte)
meister	1	30	.	12	.
. . . . .	1	25	.	„	.
einerei	1	4	.	„	.
nerei	1	2	.	„	.
glerei	1	2	.	„	.
miede	1	4	.	„	.
. . . . .	2	2	.	„	.
ge	1	4	.	„	D. 25
nausbeutung . . .	1	6	.	„	.
erei	2	1	.	„	.
. . . . .	2	1	1	„	.
meinde Münchringen					
le	1	1	.	12	W. 4
meinde Ober-Scheunen					
ne“	.	.	.	.	.
meinde Ruppoldsried					
nerei	1	3	.	8	.
emeinde Schalunen					
erei	1	1	.	12	W. 8
Gemeinde Urtenen					
le	1	1	.	12	W. ca. 7
emeinde Utzenstorf					
mit Steinhauermeister .	1	10	.	12	.
„	2	12	.	„	.
mermeister . . .	1	10	.	„	.
„ . . .	1	12	.	„	.
„ . . .	1	8	.	„	.
einermeister . . .	1	2	.	„	.
„ . . .	1	2	.	„	W. 4
nerei	1	3	.	„	.
ndeckerei	1	6	.	6	.
„	1	6	.	6	.
chmiede	1	3	.	12	.
„	1	3	.	„	.
hmacherei . . .	1	3	.	„	.
„	1	3	.	„	.
nerei	1	6	.	„	.
eidemühle . . .	1	3	.	„	W. T. 8
„ . . .	2	5	.	„	W. T. 12
„ . . .	1	1	.	„	W. 4
, Fraise z. Knochen-					
ampfe	1	2	.	„	W. 6
z. Fraise . . .	1	3	.	„	W. 6
. . . . .	1	1	.	„	W. 4
fabrikation . . .	1	4	.	6	D. 15
Käse- u. Butterfabrikat.	1	3	.	12	.
„ „	1	3	.	„	.
Gemeinde Wiggiswyl					
Branntweinbrennerei .	1	2	.	7	.
Gemeinde Wyler					
Käsefabrikation . . .	1	2	2	12	.
Gemeinde Zauggenried					
Dampfbrennerei . . .	.	1	.	6	D. 5
Zimmermeister . . .	1	4	.	12	.
Butter- u. Käsefabrikat.	1	2	.	„	.
Gemeinde Zielbach					
Käse- u. Butterfabrikat.	1	2	.	12	.
Bauunternehmer und Maurer . .	1	3	.	6	.
Gemeinde Zuzwyl					
„keine“	.	.	.	.	.
Amtsbezirk Frutigen					
Gemeinde Adelboden					
Säge	1	1	.	12	W. 5
Gemeinde Aeschi					
Zündhölzchenfabrikat. .	1	10	4	10	W. 20
Säge	1	1	.	6	W. 4
Gemeinde Frutigen					
Schieferausbeutung . .	1	12	.	12	.
„ . .	1	6	.	„	.
„ . .	1	14	.	„	.
„ . .	1	20	.	„	.
„ . .	1	6	.	„	.
„ . .	1	15	.	„	.
„ . .	1	12	.	„	.
„ . .	1	10	.	„	.
„ . .	1	12	.	„	.
„ . .	1	8	.	„	.
„ . .	1	12	.	„	.
„ . .	1	15	.	„	.
Fuhrhalterei	1	2	.	„	.
„	1	2	.	„	.
„	1	3	.	„	.
Zündhölzchenfabrikat. .	1	3	22	„	.
„	1	4	6	„	.
„	1	3	9	„	.
„	1	2	13	„	W. 8
„	1	11	15	„	.

[1] W = Wasser (T = Turbine), D = Dampf, G = Gas, L = Luft.

Art oder Natur des Betriebs (der Unternehmung)	Arbeitg., Meister, Geschäftsl.	Beschäft. Arbeiter: Männliche	Beschäft. Arbeiter: Weibliche	Dauer d. Betriebs im Jahr (Monate)	Verwendete Motoren [1] (Pferdekräfte)
Zündhölzchenfabrik	1	2	20	12	.
Drucklifabrikation	1	4	.	"	.
" u. Säge	1	2	11	"	W. 8
Säge	1	2	1	"	W. T. 8
" u. Hölzlerei	1	9	2	"	W. 10
Baugeschäft	1	2	.	"	.
Korrektion d. Engstligen	1	50	.	"	.
Uhrensteinfabrikation	1	2	2	"	.
Gemeinde Kandergrund					
Zündhölzchenfabrikat.	1	18	18	12	.
"	1	7	13	"	.
Trämelsäge	1	.	.	"	W. 5
"	1	1	.	ca. 3	W. 5
Gemeinde Krattigen					
Gypsmüllerei	1	2	.	12	W. 2
Fruchtmühle	1	1	.	?	W. 2
Säge	1	1	.	?	W. 2
Gemeinde Reichenbach					
Schreinerei	1	2	.	12	.
"	1	2	.	"	.
"	1	2	.	"	.
"	1	2	.	"	.
Baumeister und Zimmermeister	1	3	.	"	.
" "	1	4	.	7	.
Dachdecker	1	2	.	12	.
Zündhölzchenfabrikat.	1	21	15	"	.
Wagnerei	1	2	.	"	.
Maurer	1	3	.	"	.
"	1	3	.	"	.
"	1	2	.	"	.
" u. Gypser	1	2	.	7	.
Huf- u. Zeugschmiede	1	2	.	12	.
Waffen- u. Zeugschmiede	1	3	.	"	.
Fuhrmann	1	2	.	"	.
"	1	2	.	"	.
"	1	2	.	"	.
Gerberei	1	3	.	"	W. 4
Schuhmacherei	1	2	.	"	.
"	1	1	1	"	.
Säge	1	2	.	"	W. 5
Müllerei u. Bäckerei	1	3	1	"	W. 4
" "	1	3	1	9	W. 4
Bäckerei	1	2	1	12	.
"	1	1	1	"	.
"	1	1	1	"	.
"	1	1	1	"	.

Art oder Natur des Betriebs (der Unternehmung)	Arbeitg., Meister, Geschäftsl.	Beschäft. Arbeiter: Männliche	Beschäft. Arbeiter: Weibliche	Dauer d. Betriebs im Jahr (Monate)	Verwendete Motoren [1]
Amtsbezirk Interlaken					
Gemeinde Aarmühle					
Modistengeschäft	1	.	6	12	
"	2	.	5	"	
"	1	.	3	"	
Stickerei	1	.	2	"	
Kürschnerei	1	4	.	4	
Weissnäherei	1	.	4	12	
Schneiderei	1	3	.	"	
"	1	2	.	"	
"	1	3	.	"	
"	1	2	.	"	
Damenschneiderei	1	.	4	"	
Bleicher	1	2	.	"	
Schmiede	1	2	.	"	
"	1	3	.	"	
"	1	2	.	"	
Wagenschmiede	3	6	.	"	
Kupferschmiede	1	3	.	"	
Schlosserei	1	3	.	"	
"	1	3	.	"	
"	1	3	.	"	
"	1	3	.	"	
Mechaniker	1	4	.	"	
Spenglerei	1	4	.	"	
Hafnerei	1	7	.	"	
Gypserei	1	4	.	6	
"	1	4	.	6	
Malerei	1	2	.	12	
Flachmalerei	1	2	.	"	
Sattlerei	1	4	.	"	
"	1	2	.	"	
"	1	2	.	"	
"	1	2	.	"	
Schuhmacherei	1	3	.	"	
"	1	2	.	"	
"	1	3	.	"	
"	1	3	.	"	
Schreinerei	1	3	.	"	
"	1	4	.	"	G.
"	1	2	.	"	
"	1	3	.	"	
Zimmerei u. Sägerei	1	5	.	"	W.
Fuhrhalterei	1	3	.	"	
"	1	4	.	"	
"	1	3	.	"	
"	1	14	.	"	
" u. Speditionsgeschäft	1	4	.	"	

[1]) W = Wasser (T = Turbine), D = Dampf, G = Gas, L = Luft.

Art Natur des Betriebs r Unternehmung)	Arbeitg., Meister, Geschäftsl.	Beschäft. Arbeiter: Männliche	Beschäft. Arbeiter: Weibliche	Dauer d. Betriebs im Jahr (Monate)	Verwendete Motoren[1] (Pferdekräfte)
druckerei	1	9	1	12	.
„	1	3	.	„	.
„	2	7	.	„	.
binderei	1	2	.	„	.
graphie	1	3	.	„	.
„	1	3	.	„	.
ufabrikation	2	4	.	„	D. 2
macherei	1	2	.	„	.
„	1	2	.	„	.
ner	1	4	.	„	.
	1	2	.	„	.
	1	2	.	„	.
	1	2	.	„	.
erei	1	3	.	„	.
herei u. Glätterei	1	.	6	„	.
„	1	.	6	„	.
„	1	.	2	„	.
„	1	.	2	i. S.	.
beke	1	3	.	„	.
nbitterfabrikation	1	11	.	„	.
erei	1	3	.	„	.
	1	3	.	„	.
	1	2	.	„	.
	1	2	.	„	.
	1	2	.	„	.
erbäckerei	1	4	.	„	.
gerei	1	4	.	„	.
	1	4	.	„	.
	1	5	.	„	.
rauerei	1	3	.	„	D. 5
	1	10	.	„	D. 8
brikation	1	6	.	„	W. T. 45
bahnbau	2	709	.	„	.
	1	4	.	„	.
raturwerkstätte	1	12	.	„	.
„	1	12	.	„	.
meinde St. Beatenberg					
rei u. Bäckerei	1	2	.	12	W. T. 6
erei	1	1	1	„	.
	1	2	.	„	.
	1	3	.	„	W. 3
macherei	1	2	.	„	.
„	1	2	.	„	.
tzerei	1	3	.	„	.
erei	1	14	.	„	.
nerei	1	2	.	„	.
er	1	7	.	„	.
	1	3	.	„	.
nerei	1	3	.	„	.

Art oder Natur des Betriebs (der Unternehmung)	Arbeitg., Meister, Geschäftsl.	Beschäft. Arbeiter: Männliche	Beschäft. Arbeiter: Weibliche	Dauer d. Betriebs im Jahr (Monate)	Verwendete Motoren[1] (Pferdekräfte)
Wascherei	1	.	3	i. S.	.
Personen- und Güterverkehr	5	11	1	i. S.	.
Gemeinde Bönigen					
Gypserei	3	3	.	2	.
„	1	2	.	ca. 3	.
Holzschnitzerei	1	6	.	12	.
„	1	12	.	„	.
„	1	5	.	„	.
„	1	6	.	„	.
Spieltischfabrikation	1	3	.	„	W. 1,5
Säge	1	1	.	„	W. 3
Rohleistenfabrikation	1	2	.	„	W. 3
Gemeinde Brienz					
Kleinschreinerei	1	2	.	12	.
„	1	2	.	„	W. T. 2
„	1	4	.	„	.
„	1	3	.	„	.
„	1	2	.	„	.
„	1	2	.	„	.
„	1	3	.	„	.
„	1	2	.	„	.
„	1	1	.	„	W. 3
Möbelschreinerei	1	4	.	„	W. 3
Schweifsägerei	1	1	.	6	W. 3
Trämelsägerei	1	1	.	8	W. 3
Uhrsteinfabrikation	1	5	15	12	W. T. 2
Schlosserei u. Spenglerei	1	2	.	„	.
Schuhmacherei	1	3	.	„	.
Holzschnitzerei	1	2	.	„	.
„	1	2	.	„	.
„ u. Handel	1	4	.	„	.
„	1	3	.	„	.
„	1	3	.	„	.
„	1	65	26	„	.
Gemeinde Brienzwyler					
Holzschnitzerei	2	11	.	12	.
„	1	3	.	„	.
„	1	3	.	„	.
„	1	1	1	„	.
„	1	.	2	„	.
Gemeinde Därligen					
Säge	1	1	.	9	L. 1,5
Gemeinde Ebligen					
„keine“	.	.	.	.	.

[1] W = Wasser (T = Turbine), D = Dampf G = Gas, L = Luft.

Art oder Natur des Betriebs (der Unternehmung)	Arbeitgb., Meister, Geschäftsf.	Beschäft. Arbeiter: Männliche	Beschäft. Arbeiter: Weibliche	Dauer d. Betriebs im Jahr (Monate)	Verwendete Motoren[1] (Pferdekräfte)
Gemeinde Grindelwald					
Duftsteingrube	1	2	.	8	.
Maurermeister	1	2	.	12	.
Zimmermeister	1	6	.	„	.
„	1	4	.	„	.
Säge	1	1	.	„	W. 5
„	1	1	.	„	W. 3
„	1	.	.	i. S.	W. 3
Müllerei	1	2	.	12	W. 4
Bäckerei	1	2	.	„	.
Wascherei u. Glätterei	1	.	2	i. S.	.
Schuhmacherei	1	2	.	12	.
Fuhrhalterei	1	2	.	„	.
Pierriste *	1	.	.	„	.
Gemeinde Gsteigwyler					
„keine“	.	.	.	.	.
Gemeinde Gündlischwand					
Bäckerei	1	2	.	12	.
„	1	2	.	„	.
Gletscherpickelfabrikat.	1	2	.	„	.
Gemeinde Habkern					
Säge	.	1	.	5	W. 4
„	.	1	.	5	W. 5
„	.	1	.	5	W. 4
„	.	1	.	5	W. 5
Gemeinde Hofstetten					
Holzschnitzerei	1	2	2	12	.
„	1	2	1	„	.
„	1	3	.	„	.
Holzdrechslerei	1	2	3	„	W. 1
Säge	1	1	.	„	W. 2
Gemeinde Iseltwald					
Holzschnitzerei	1	2	.	12	.
„	1	3	.	„	.
„	1	3	.	„	.
Flösserei	1	6	.	1/2	.
Gemeinde Isenfluh					
„keine“	.	.	.	.	.
Gemeinde Lauterbrunnen					
Eisenbahnbau	2	100	.	12	.
Säge	.	1	.	4	W. ca. 4
„	.	1	.	3	W. 4
„	.	1	.	3	W. 4
„	.	1	.	3	W. 4
„	.	1	.	3	W. 4

Art oder Natur des Betriebs (der Unternehmung)	Arbeitgb., Meister, Geschäftsf.	Beschäft. Arbeiter: Männliche	Beschäft. Arbeiter: Weibliche	Dauer d. Betriebs im Jahr (Monate)	Verwendete Motoren[1]
Gemeinde Leissigen					
Kalk- u. Gypsfabrikation	1	16	.	9	W.
Gypsfabrikation	1	4	.	6	W
Gemeinde Lütschenthal					
„keine“	.	.	.	.	
Gemeinde Matten					
Mechaniker	1	3	.	12	
Schuhfabrik. u. Handlg.	1	3	.	„	
„ „	1	2	.	„	
Stickerei	1	2	1	„	
Bauunternehmung	1	10	.	„	
„	1	3	.	„	
Bauschreinerei	1	3	.	„	
Säge	1	2	.	„	W
„	1	2	.	„	W
Gemeinde Niederried					
„keine“	.	.	.	.	
Gemeinde Oberried					
Fabrik. pyrotechnischer Produkte	1	10	7	12	
Gemeinde Ringgenberg					
Möbelschreinerei (Kunst)	1	2	.	12	
„	1	2	.	„	
„	1	4	.	„	
Kleinschreinerei und Schnitzerei	1	3	.	„	
Schnitzerei	1	3	.	„	
„	1	30	7	„	W
Schuhmacherei	1	2	.	„	
Gemeinde Saxeten					
„keine“	.	.	.	.	
Gemeinde Schwanden					
Holzschnitzerei u. Handel	1	3	.	12	
„ „	1	1	2	„	
Gemeinde Unterseen					
Fuhrhalterei	1	2	.	12	
„	1	2	.	„	
„	1	2	.	„	
„	1	2	.	6	
„	1	2	.	.	
Wäscherei u. Glätterei	1	.	3	6	
„ „	1	.	2	6	
„ „	1	.	2	6	
„ „	1	.	3	6	

[1]) W. = Wasser (T = Turbine), D = Dampf, G = Gas, L = Luft

Art oder Natur des Betriebs (der Unternehmung)	Beschäft. Arbeiter: Arbeitg., Meister, Geschäftsf.	Beschäft. Arbeiter: Männliche	Beschäft. Arbeiter: Weibliche	Dauer d. Betriebs im Jahr (Monate)	Verwendete Motoren[1]) (Pferdekräfte)
eiderei	1	2	1	12	.
ugbuxerei und Weberei					
d Bandfabrik	1	2	2	„	W. 3
erei	1	2	.	„	.
	1	2	.	„	W. 4
eidemühle	1	3	.	„	W. 10
erei	1	2	.	„	.
	1	2	.	„	.
ralwasserfabrikat.	1	4	.	8	W. 1,5
einerei	1	8	.	12	W. 3
	1	2	.	„	.
ueteriefabrikation	1	68	.	„	}
nerei u. Schreinerei	1	65	.	„	} W. 60
	1	3	.	„	}
nerei	1	3	.	„	.
senmacherei	1	2	.	„	.
osserei	1	3	.	„	.
rer	1	3	.	„	.
hauer	1	2	.	„	.
steinbruch	1	2	.	5	.
Gemeinde Wilderswyl					
schnitzwaarenfabr.	1	2	.	12	.
„	1	1	.	„	W. 2
„	1	1	.	„	W. 8
tsbezirk Konolfingen					
Gemeinde Aeschlen					
nmacherei	1	2	.	12	.
Gemeinde Arni					
- u. Butterfabrikat.	1	2	.	12	W. T. 2
erei	1	2	.	„	W. T. 5
rei	1	2	.	„	W. 4
mermeister	1	4	.	„	.
inerei	1	3	.	„	.
- und Zeugschmiede	1	3	.	„	.
inde Birrmoos, Ausser-					
ne“	.	.	.	.	.
inde Birrmoos, Inner-					
nstalt	1	1	3	12	.
nerarbeiten	1	4	.	3	.
	1	1	.	12	W. 3
	1	1	.	„	W. 2
hmühle	1	1	.	„	W. 3
Gemeinde Bigen					
rei	1	2	.	12	.
	1	2	.	„	.
Müllerei	1	1	.	12	W. T. 4
„	1	2	.	„	W. 6
„	1	3	.	„	W. 8
„	1	1	.	„	W. T. 4
„	1	1	.	„	W. 3
Metzgerei	1	4	.	„	.
Gerberei	1	3	.	„	W. 1
„	1	3	.	„	W. 1,5
„ u. Zurichterei	1	2	.	„	.
Oele u. Knochenstampfe	1	1	.	„	W. 4
Holzschuhfabrikation	1	3	.	„	.
Schreinerei	1	3	.	„	.
Sägerei	1	2	.	„	W. 8
Schuhmacherei	1	2	.	„	.
„	1	2	.	„	.
Walkgeschirrfabrikat.	1	2	.	„	.
Huf- u. Zeugschmiede	1	2	.	„	.
Leinwand- u. Kästuchfab.	1	8	8	„	.
Leinwandfabrikation	1	5	6	„	.
Gemeinde Bleiken					
„keine“	.	.	.	.	.
Gemeinde Bowyl					
Steinhauer u. Maurer	1	3	.	i. S.	.
„ „	1	4	.	i. S.	.
Müllerei	1	2	.	12	W. 6
Holzbodenmacherei	1	5	.	„	.
Gemeinde Brenzikofen					
Schuhmacherei	1	2	.	12	.
Zimmermeister	1	3	.	„	.
Schreinerei	1	2	.	„	.
Wagnerei	1	2	.	„	.
Gemeinde Diessbach					
Müllerei	1	3	.	12	W. 12
„	1	2	.	„	W. 6
„ u. Bäckerei	1	3	.	„	W. 6
Käse- und Butterfabrik.	1	1	1	„	W. 0,8
Schneiderei	1	2	.	„	.
„	1	2	.	„	.
Schreinerei	1	2	.	„	.
Schmiede	1	2	.	„	.
Schlosserei	1	2	.	„	.
Zimmerei	1	3	.	„	.
Dachdeckerei	1	2	.	„	.
Schuhmacherei	1	4	.	„	.
„	1	3	.	„	.
Ziegelbrennerei	1	4	.	„	.
Säge	1	2	.	„	W. 8

[1]) W = Wasser (T = Turbine), D = Dampf G = Gas, L = Luft.

Metzgerei	1	2	.	„	.	Rech
Säge	1	3	.	„	W. 44	Stric
Gemeinde Gysenstein						Dach
						Holzf
Torfausbeutung . . .	1	2	2	4	.	Käse-
„ . . .	1	3	1	4	.	
Baugewerbe	1	5	.	12	.	Ge
„	1	2	.	„	.	Schuh
Filzschuhfabr. u. Handel	1	5	1	„	.	
„ „	1	3	.	„	.	Hufsc
Gemeinde Häutligen						Mecha
„keine“	.	.	.	.	.	Säge
						Schrei
Gemeinde Herbligen						
Kalk- u. Ziegelbrennerei	1	10	.	5	Pf. 1	Dachd
Schuhmacherei . . .	1	3	.	12	.	Holzbo
Walzenmüllerei . . .	1	2	.	„	W. 8	Recher
Käserei	1	1	.	„	W. 1	Bauges
Gemeinde Höchstetten						Buchdr
						Tuchwa
Bäckerei	1	3	.	12	.	Finken
Müllerei	1	1	.	„	W. 5	Spengl
Käserei	1	3	.	„	W. T. 1	Mech.
Schuhmacherei . . .	1	2	.	„	.	und
Sattlerei	1	2	.	„	.	Tabak-
Schneiderei	1	2	.	„	.	Müllere
Schreinerei	1	2	.	„	.	„
„	1	2	.	„	.	Bäckere
Zimmermeister . . .	1	3	.	„	.	Käse- u
Hufschmiede	1	4	.	„	.	Oele .
Schlosserei	1	2	.	„	.	Bierbra
Gemeinde Kiesen						Schneid
						Hutmac
Müllerei	1	2	.	12	W. 8	
Molkerei	1	8	.	„	W. 12	Gemeir
Sägerei	1	2				

Art der Natur des Betriebs (der Unternehmung)	Arbeitg., Meister, Geschäftsl.	Beschäft. Arbeiter: Männliche	Beschäft. Arbeiter: Weibliche	Dauer d. Betriebs im Jahr (Monate)	Verwendete Motoren[1] (Pferdekräfte)
Gemeinde Oppligen					
...erei	1	3	.	12	.
...slerei	1	3	.	„	.
...erei	1	5	7	„	.
...macherei	1	2	.	„	.
...rei	1	2	.	6	.
Gemeinde Otterbach					
... u. Butterfabrikat.	1	2	.	6	.
Gemeinde Rubigen					
...nerei	1	2	.	12	.
...deckerei	1	2	.	„	.
...inerei	1	3	.	„	.
...inerei mit Handlg.	1	2	.	„	.
...ermeister	1	2	.	„	.
... und Baumeister	1	12	.	„	W. 5
...glerei	1	2	.	„	.
...erei	1	2	.	„	.
	1	2	.	„	.
...druckerei	1	.	4	„	.
...nearbeiten	1	4	.	„	.
...nerei	1	2	.	6	.
...gerei	1	2	.	12	.
...rei	1	2	.	„	.
	1	2	.	„	.
...erei	1	3	.	„	W. 6
	1	4	.	„	W. 3
...siderei mit Handel	2	.	2	„	.
...macherei	1	2	.	„	.
...hauer u. Cementer	1	9	.	9	.
Gemeinde Schlosswyl					
...- u. Schweinemetzg.	1	3	.	12	.
...le und Bäckerei	1	2	.	„	W. T. 2
...idemühlen und Bäckerei	1	3	.	„	W. 3
	1	2	.	„	W. 3
	1	1	.	„	W. 2
...rei	1	3	.	„	.
...henstampfe	1	1	.	„	W. 1,5
Gemeinde Stalden					
...idemühle	1	2	.	12	W. 8
Gemeinde Tägertschi					
... u. Butterfabrikat.	1	1	.	12	W. 2
	1	1	.	„	W. 3
Gemeinde Walkringen					
...handfabr. u. Handel	1	46	50	12	W. 1
... „	1	3	2	„	.

Art oder Natur des Betriebs (der Unternehmung)	Arbeitg., Meister, Geschäftsl.	Beschäft. Arbeiter: Männliche	Beschäft. Arbeiter: Weibliche	Dauer d. Betriebs im Jahr (Monate)	Verwendete Motoren[1] (Pferdekräfte)
Tabak- u. Cigarrenfabr. u. Handel	1	9	11	12	.
Huf- u. Feldschmiede	1	2	.	„	.
Steinhauer u. Maurer	2	5	.	„	.
Drechslerei	1	2	.	„	.
Schreinerei	1	2	.	„	.
Zimmermeister	1	3	.	„	.
„	1	6	.	„	.
Badanstalt	1	.	4	4	.
Metzgerei	1	4	.	12	.
Käse- u. Butterfabrikat.	1	1	.	„	W. 1
„ „	1	1	.	„	W. 1
„ „	1	1	.	„	W. 1
Gemeinde Wichtrach, Nieder-					
Seilerei	1	2	.	12	.
Schreinerei	1	2	.	„	.
Hufschmiede	1	2	.	„	.
Zuckerbäckerei	1	2	.	„	.
Gemeinde Wichtrach, Ober-					
Schneiderei	1	3	2	12	.
Steinhauermeister	1	12	.	„	.
Hafnerei	1	2	.	„	.
Zeugschmiede	1	3	.	„	.
Zimmerei	1	2	.	„	.
Sattlerei	1	2	.	„	.
Säge	1	2	.	„	W. 6
Gemeinde Worb					
Schreinerei	1	2	.	12	.
„ u. Glaserei	3	6	.	„	.
Zimmerleute		13	.	„	.
„	1	3	.	„	.
„	1	4	.	„	.
Dachdeckerei	1	3	.	„	.
„	.	2	.	„	.
Drechslerei	1	2	.	„	.
Küferei	1	3	.	„	.
Sattlerei	1	3	.	„	.
Gypser u. Maler	1	2	.	„	.
Kaminfeger	.	2	.	„	.
Schuhmacherei	1	4	.	„	.
„	1	2	.	„	.
Holzschuhfabrikation	1	3	2	„	.
Filz- u. Holzschuhfabrik.	1	58	16	„	W. 10
Hammerschmiede	1	3	3	„	W. 7
„ u. Schlosserei	1	18	1	„	W. 10
Schleiferei		2	.	„	W. 4
Gewächsreibe	1	1	.	?	W. 2

[1] W = Wasser (T = Turbine), D = Dampf, G = Gas, L = Luft.

Art oder Natur des Betriebs (der Unternehmung)	Arbeitg., Meister, Geschäftsl.	Beschäft. Arbeiter: Männliche	Beschäft. Arbeiter: Weibliche	Dauer d. Betriebs im Jahr (Monate)	Verwendete Motoren[1] (Pferdekräfte)
Uhrenfabrikation	1	4	.	12	.
Bleicherei	1	4	.	7	W. 4
Sägerei	1	9	.	12	W. D. 17
„	1	.	.	„	W. 8
„	1	.	.	„	W. 3
„	1	2	.	„	W. 2,5
Müllerei	1	4	.	„	W. 15
„	.	.	.	„	W. 2
Mühlenbau	1	4	.	„	W. 4
Brauerei	1	3	.	„	W. T. 1,5
Tabak- u. Cigarrenfabr.	1	3	.	„	.
Steinhauerei u. Maurerei	1	20	.	„	.
Metzgerei	1	2	.	„	.
„	1	2	.	„	.
Schneiderei	1	3	.	„	.
Wollenspinnerei	1	4	14	„	W. 15
Silberarbeiten	1	2	.	„	.
Gemeinde Zäziwyl					
Säge	1	2	.	12	W. 6
Getreidemühle	1	.	.	„	W. 5
Zimmerei	1	4	.	„	.
Baugeschäft u. Handel	1	60	.	„	W. 35
Hufschmiede	1	2	.	„	.
Töpferei	1	2	.	„	.
Amtsbezirk Laufen					
Gemeinde Blauen					
„keine“	.	.	.	.	.
Gemeinde Brislach					
Steingrube	2	2	.	12	.
„	2	3	.	„	.
Getreidemühle	1	1	.	„	W. 10
Gemeinde Burg					
Säge	1	.	.	6	W. 4
Mühle	1	1	.	12	W. 4
Gemeinde Dittingen					
Steinhauerei	1	30	.	12	.
„	1	25	.	„	.
„	2	33	.	„	.
„	1	8	.	„	.
„	1	8	.	„	.
„	.	2	.	„	.
Zimmerei u. Baumeister	1	2	.	„	.
Sägen	.	2	.	„	W. 50
Gemeinde Duggingen					
Floretspinnerei	4	103	262	12	W
Gemeinde Grellingen					
Floretspinnerei	3	120	278	12	W
Papierfabrikat. u. Holzstofffabrikation	4	72	41	„	W
Gemeinde Laufen					
Steinbruch	1	60	.	12	
„	1	40	.	„	
„	1	15	.	„	
„	1	4	.	9	
Kalk- u. Gypsfabrikation	2	25	.	12	
Kalkfabrik. u. Ziegelei	1	2	.	9	
Portl.-Cementfabrikation	2	57	.	12	
Maurer u. Gypser	1	5	.	9	
Schlosserei	1	2	.	12	
Mechaniker	1	2	.	„	
Schlag- u. Hufschmiede	1	3	.	„	
Fuhrhalterei	1	3	.	„	
Gerberei	1	2	.	„	
Mühle u. Dreschmasch.-Betrieb	1	3	.	9	
Buchdruckerei	1	3	.	12	
Möbelschreinerei	1	3	.	„	
Zettlerei, Weberei u. Winderei	1	35	291	„	
Sprit- u. Presshefefabr. und Buttersiederei	2	12	.	„	
Bäckerei	1	3	.	„	
Metzgerei u. Wursterei	1	2	.	„	
„ „	1	2	.	„	
Gemeinde Liesberg					
Baustein- u. Kalkfabrik.	2	45	.	12	
Kalkfabrikation	2	5	.	8	
Holzhandel u. Säge	.	4	.	12	
„ „	1	8	.	„	
„ „	1	2	.	„	
Müllerei	.	2	.	„	
Käse- u. Butterfabrikat.	1	3	.	„	
Gemeinde Nenzlingen					
„keine“	.	.	.	.	
Gemeinde Röschenz					
Steinhauermeister	1	35	.	12	
„	1	23	.	„	
„	1	15	.	„	
Mühle- und Sägebesitzer	1	3	.	„	
Gemeinde Wahlen					
„keine“	.	.	.	.	

[1]) W = Wasser (T = Turbine), D = Dampf, G = Gas, L = Luft.

Art Natur des Betriebs r Unternehmung)	Arbeitgb., Meister, Geschäftsl.	Beschäft. Arbeiter: Männliche	Beschäft. Arbeiter: Weibliche	Dauer d. Betriebs im Jahr (Monate)	Verwendete Motoren[1] (Pferdekräfte)
Gemeinde Zwingen					
eidemühle	1	4	.	12	W. 10
„	1	4	.	„	W. 12
	1	2	.	„	W. 11
halerei	1	3	.	„	.
nerei	1	2	.	„	.
u. Zeugschmiede	1	2	.	„	.
„	1	2	.	„	.
mtsbezirk Laupen					
emeinde Clavaleyres					
ne"	.	.	.	.	.
Gemeinde Diki					
rer u. Steinhauer	1	4	.	8	.
elbrennerei	1	3	.	5	.
nerei	1	10	.	8	.
erei	1	2	.	12	.
eidemühle	1	2	.	„	W. 5
Gemeinde Ferenbalm					
lerei	1	2	.	12	W. 5
	1	2	.	„	W. 6
kerei	1	2	.	„	.
	1	1	.	3	W. 2
schmaschinenbetrieb	1	5	.	2	W. 2
efabrikation	1	3	.	12	.
	1	1	.	„	W. 4
hdecker	1	3	.	„	.
„	1	3	.	„	.
reinerei	1	2	.	„	.
gnerei	1	2	.	„	.
chmiede	1	3	.	„	.
„	1	2	.	„	.
urer	1	3	.	„	.
neiderei	1	2	.	„	.
meinde Frauenkappelen					
kerei	1	2	.	12	.
lerei	1	1	.	„	W. 4
hmacherei	1	2	.	„	.
gnerei	1	2	.	„	.
erei	1	.	.	?	W. 3
hdeckerei	1	2	.	8	.
chmiede	1	2	.	12	.
Gemeinde Golaten					
elbrennerei	1	7	.	5	.
„	1	5	.	5	.
Maurermeister	1	2	.	9	.
Zimmermeister	1	2	.	12	.
Gemeinde Gurbrü					
Käserei	1	2	.	12	.
Maurerarbeiten u. Handlg.	1	4	.	7	.
Gemeinde Laupen					
Käserei	1	2	.	12	.
Cartonnagefabr. u. Lithographie	2	18	68	„	.
Mechan. Werkstätte	1	6	.	„	W. 6
Huf- u. Zeugschmiede	1	2	.	„	.
Zimmermeister	1	2	.	6	.
Schreinerei	1	4	.	12	.
„	1	4	.	„	.
Gemeinde Mühleberg					
Tabakfabrikation	1	3	2	12	.
Zimmerei	1	8	.	8	.
Säge	1	1	.	12	W. 2,5
„	1	1	.	„	W. 1
Müllerei	1	1	.	„	W. 5
„	1	1	.	„	W. 3
„	1	1	.	„	W. 3
„	1	1	.	„	W. 4
Gemeinde Münchenwyler.					
Schuhmacherei	1	4	.	12	.
Mühle	1	2	.	?	W. 2
Gemeinde Neuenegg					
Dreschmaschinenbetrieb	1	4	1	ca. 2	W. 2
Mühle	1	1	.	12	W. 4
„	1	1	.	„	W. 4
Oele	1	1	1	„	W. 2
„	1	1	.	„	W. 2
Käsereibetrieb	1	2	.	„	.
„	1	2	.	„	.
Säge	1	1	.	„	W. 4
Schmiede	1	2	.	„	.
„	1	2	.	„	.
Gemeinde Wyleroltigen					
Käse- u. Butterfabrikation	1	1	1	12	.
Bäckerei	1	2	.	„	.
Schneiderei	1	2	.	„	.
Schuhmacherei	1	2	.	„	.
Hufschmiede	1	2	.	„	.
Zimmerei	1	2	.	„	.
Maurer	1	3	.	?	.

[1]) W = Wasser (T = Turbine), D = Dampf, G = Gas, L = Luft

Gemeinde Aegerten						
Torfausbeutung . . .	1	3	.	1½	.	
Zimmermeister . . .	1	2	.	12	.	Uhr
Uhrenmacher (pierriste)	1	2	.	„	.	
Gemeinde Belimund						
Schuhmacherei . . .	1	2	.	12	.	Uhr
Schmiede u. Hufschmiede	1	2	.	„	.	Fabrik
Gemeinde Brügg						Ziffe
Uhrensteinfabrikation .	1	7	2	12	.	Fais
„ .	1	.	3	„	.	Serti
„ .	1	7	2	„	.	Mech
„ .	1	2	3	„	.	Spen
„ .	1	3	1	„	.	Gyps
„ .	1	.	2	„	.	Pian
Zeigerfabrikation . . .	1	2	4	„	.	Schn
Schalenmacher . . .	1	6	.	„	.	Wasc
Steinhauer	1	8	.	7	.	Gärtn
Torfausbeutung . . .	1	7	.	1-2	.	Seifen
Brennerei	1	3	.	5	D. 3	Essenzfa
Gemeinde Bühl						Ge
„keine".	.	.	.	.	.	„keine
Gemeinde Epsach						G
Huf- u. Zeugschmiede .	1	2	.	12	.	Locomot
						Mühle
Gemeinde Hagneck						Ge
„keine".	.	.	.	.	.	„keine
Gemeinde Hermringen						G
Käse- u. Butterfabrikat.	1	2	.	12	.	Uhren
Gemeinde Jens						
„keine".	.	.	.	.	.	Pierris
						„
Gemeinde Ipsach						

Art oder Natur des Betriebs (der Unternehmung)	Arbeitg., Meister, Geschäftsl.	Beschäft. Arbeiter: Männliche	Beschäft. Arbeiter: Weibliche	Dauer d. Betriebs im Jahr (Monate)	Verwendete Motoren[1] (Pferdekräfte)
Gemeinde Port					
Pierriste	1	2	3	12	.
Federnfabrikation	1	3	.	„	.
Mühle	1	1	.	„	W. 2
Gemeinde Safnern					
Mühle	1	1	.	12	W. 4
„	1	1	.	„	W. 4
Säge	1	1	.	„	W. 4
Gemeinde Scheuren					
Bauunternehmer	1	3	.	12	.
Gemeinde Schwadernau					
Spritfabrikation	1	2	.	6	D. ca. 5
„	1	1	.	6	D. ca. 5
Säge- u. Baugeschäft	1	15	.	12	W. 8
Gemeinde Studen					
Schuhmacherei	1	5	.	12	.
Maurerarbeiten	1	2	.	„	.
Gemeinde Sutz-Lattrigen					
„keine"	.	.	.	.	.
Gemeinde Täuffelen					
Fabrikat. v. Uhrenbestandtheilen	6	45	25	12	W. D. 15
„ „ „	1	.	2	„	.
„ „ „	1	.	2	?	.
„ „ „	1	3	.	?	.
„ „ „	1	.	2	?	.
„ „ „	1	.	2	?	.
Uhrenschraubenfabrikt.	1	.	4	?	.
Gemeinde Tücherz-Alterme					
Bauunternehmung u. Steinbruch	1	30	.	12	.
Holzhauerei	1	8	.	„	.
Uhrenmacherei	1	4	4	„	.
Gemeinde Twann					
Schalenmacherei	1	7	.	12	.
„	1	5	.	„	.
Schuhmacherei	1	3	.	„	.
Steinbruch	1	4	.	„	.
Gemeinde Walperswyl					
„keine"	.	.	.	.	.
Gemeinde Worben					
Bauunternehmung	1	2	.	12	.

Art oder Natur des Betriebs (der Unternehmung)	Arbeitg., Meister, Geschäftsl.	Beschäft. Arbeiter: Männliche	Beschäft. Arbeiter: Weibliche	Dauer d. Betriebs im Jahr (Monate)	Verwendete Motoren[1] (Pferdekräfte)
Amtsbezirk Oberhasle					
Gemeinde Gadmen					
Säge	1	1	.	i. S.	W. 4
„	1	1	.	12	W. 4
Marmorsäge	1	1	.	i. S.	W. 4
Steinbruch (Marmor)	1	5	.	12	.
Gemeinde Guttannen					
Säge	1	1	.	2	W. 2
Gemeinde Hasleberg					
Säge	1	.	.	12	W. 3
„	1	.	.	3	W. 2
„	1	.	.	12	W. 3
Gemeinde Innerkirchet					
Säge	1	2	.	6	W. 4
„	1	.	.	6	W. 4
Seidenweberei	1	.	20	9	.
Gemeinde Meiringen					
Zimmermeister	1	4	.	12	.
„	1	2	.	„	.
„	1	2	.	„	.
Säge	1	1	.	„	W. 4
„	1	1	.	„	W. 4
Müllerei	1	1	.	6	W. 6
Bäckerei	1	2	.	12	.
„	1	2	.	„	.
Buchdruckerei	1	4	.	„	.
Holzschnitzerei	3	14	.	„	W. T. 20
„	1	6	12	„	W. 1
Schuhmacherei	1	2	.	„	.
Schlosserei	1	2	.	„	.
Strassenbau	1	30	.	„	.
Gemeinde Schattenhalb					
„keine"	.	.	.	.	.
Amtsbezirk Saanen					
Gemeinde Gsteig					
Holzhandlg. u. Sägerei	1	2	.	10	W. 12
„ „ „	1	2	.	10	W. 10
Gemeinde Lauenen					
Säge	3	1	.	2	W. 8
Gemeinde Saanen					
Sägerei u. Holzhandlg.	2	15	.	10-11	W. 15
„ „ „	1	3	.	10-11	W. 6

[1] W = Wasser (T = Turbine), D = Dampf, G = Gas, L = Luft.

Art oder Natur des Betriebs (der Unternehmung)	Arbeitg., Meister, Geschäftsl.	Beschäft. Arbeiter: Männliche	Beschäft. Arbeiter: Weibliche	Dauer d. Betriebs im Jahr (Monate)	Verwendete Motoren[1]) (Pferdekräfte)
Sägerei u. Holzhandlg.	1	4	.	10-11	W. 11
„ „	1	2	.	9	W. 8
„	1	1	1	3	W. 4
„	1	.	.	3	W. 3
Zimmermeister	1	3	.	9	.
„	1	3	.	9	.
Gerberei	1	2	.	12	.
Maurer, Ofen- u. Ziegelbrennerei	1	5	.	6	.
Amtsbezirk Schwarzenburg					
Gemeinde Albligen					
Müllerei	1	1	.	9	W. 2
Bäckerei	1	2	.	12	.
Schneiderei	1	2	.	„	.
Bauunternehmung	1	8	.	„	.
Gemeinde Guggisberg					
Zimmerei	1	4	.	9	.
„	1	4	.	9	.
Maurer und Steinhauer	1	3	.	9	.
Gemeinde Rüschegg					
Mühle	1	2	.	12	W. 2
„	1	1	.	„	W. 2
„	1	1	.	„	W. 2
„	1	1	.	„	W. 2
Säge	1	1	.	„	W. 2
„	1	1	.	„	W. 2
„	1	1	.	„	W. 2
Knochenstampfe	1	1	.	4	W. 2
„	1	1	.	4	W. 2
Käse- u. Butterfabrikat.	1	1	.	12	W. 1
Ziegelbrennerei	1	2	.	4	.
Gemeinde Wahlern					
Käserei	1	2	.	12	.
„	1	2	.	„	.
„	1	2	.	„	.
„	1	2	.	„	.
„	1	2	.	„	.
„	1	1	1	„	.
Metzgerei	1	2	.	„	.
Müllerei	1	2	.	„	W. 3
„	1	2	.	„	W. 3
„	1	2	.	„	W. 4
„	1	2	.	„	W. 4
„	1	2	.	„	W. 4
„	1	1	.	„	W. 3
„	1	2	.	„	W. 4

Art oder Natur des Betriebs (der Unternehmung)	Arbeitg., Meister, Geschäftsl.	Beschäft. Arbeiter: Männliche	Beschäft. Arbeiter: Weibliche	Dauer d. Betriebs im Jahr (Monate)	Verwendete Motoren[1]) (Pferdekräfte)
Müllerei	1	2	.	12	W.
„	1	2	.	„	W.
Säge	1	2	.	„	W.
„	1	1	.	3	W.
„	1	2	.	12	W.
Säge u. Zimmermeister	1	2	.	8	W.
Zimmermeister	1	6	.	8	.
„	1	3	.	8	.
„	1	10	.	8	.
Zimmerei	1	3	.	8	.
Dachdecker	1	2	.	8	.
„	1	2	.	8	.
Küferei	1	3	.	12	.
Wagnerei und Handel	1	2	.	„	.
Huf- und Zeugschmiede	1	2	.	„	.
„ „ „	1	.	.	„	.
Spenglerei	1	2	.	„	.
Schuhmacherei	1	2	.	„	.
Zündhölzchenfabrikat.	2	4	10	„	.
Schneiderei	1	2	.	„	.
„	1	2	.	„	.
Spritbrennerei	1	2	.	5	D.
Steinhauer	1	2	.	8	.
„	1	4	.	8	.
Duftsteinbruch	1	2	.	6	.
Blattensteinbruch	1	2	.	9	.
„	2	2	.	9	.
Torfausbeutung	1	2	.	6	.
Amtsbezirk Seftigen					
Gemeinde Belp.					
Wollmanufactur	6	29	62	12	W. 1.
Torfausbeutung	1	4	.	6	.
Steinmetze	1	2	.	6	.
„	1	2	.	6	.
Strassenbau	1	25	.	12	.
Wasserbau	1	6	.	6	.
„	1	6	.	6	.
Brunnenmacher	1	2	.	6	.
Baumeister	1	2	.	12	.
„	1	2	.	„	.
Wagnerei	1	2	.	„	.
Dachdecker	1	4	.	6	.
Käserei	1	3	.	12	.
Gemeinde Belpberg					
Mühle und Bäckerei	1	2	1	12	W. 1.
Käserei	1	1	1	„	.

[1]) W = Wasser (T = Turbine), D = Dampf, G = Gas, L = Luft.

Art oder Natur des Betriebs (der Unternehmung)	Beschäft. Arbeiter: Arbeitgb., Meister, Geschäftsl.	Beschäft. Arbeiter: Männliche	Beschäft. Arbeiter: Weibliche	Dauer d. Betriebs im Jahr (Monate)	Verwendete Motoren [1] (Pferdekräfte)
Gemeinde Burgistein					
. . . . .	1	2	.	12	W. 10
. . . . .	1	1	.	„	W. 10
de	1	1	.	„	W. 10
. . . . .	1	.	.	„	W. 4
erei	1	2	.	„	.
. . . . .	1	1	1	„	.
elei	1	2	.	6	Pf. 1
neiderei	1	2	1	12	.
Gemeinde Englisberg					
ne"	.	.	.	.	.
Gemeinde Gelterfingen.					
ne"	.	.	.	.	.
Gemeinde Gerzensee					
rer und Steinhauer	1	2	.	12	.
nerei	1	2	.	„	.
reiner und Glaser .	1	3	.	„	.
- und Zeugschmiede	1	2	.	„	.
lerei und Bäckerei .	1	3	.	„	W. 6
Gemeinde Gurzelen					
le	1	2	.	12	W. 4
erei	1	2	.	„	.
inde Jaberg-Stoffelsrütti					
ne"	.	.	.	.	.
Gemeinde Kaufdorf					
ne"	.	.	.	.	.
Gemeinde Kehrsatz					
ridemühle . . .	1	2	.	12	W. T. 6
rzmühle	1	3	.	„	W. T. 6
chmiede	1	2	.	„	.
bdecker	1	3	.	i. S.	.
Gemeinde Kienersrütti					
ne"	.	.	.	.	.
Gemeinde Kirchdorf					
- u. Möbelschreinerei	1	3	.	12	.
chmiede	1	2	.	„	.
meinde Kirchenthurnen					
ne"	.	.	.	.	.
Gemeinde Lohnstorf					
- u. Butterfabrikat.	1	2	.	12	.
hmacherei . . .	1	2	.	„	.
ben- u. Wasserbau	1	10	.	?	.
Gemeinde Mühledorf					
Müllerei und Bäckerei .	1	3	.	12	W. 3
Schneiderei und Handel	1	1	3	„	.
Gemeinde Mühlethurnen					
Sauerkrautfabrikation .	1	5	1	5	.
Getreidemühle . . .	1	2	.	12	W. 4
„ . . .	1	2	.	„	W. 4
„ . . .	1	2	.	„	W. 4
Gemeinde Niedermuhlern					
Müllerei	1	2	.	12	W. 6
Käse- u. Butterfabrikat.	1	2	.	„	.
Gemeinde Noflen					
Zimmermeister . . .	1	6	.	?	.
Gemeinde Riggisberg					
Kalk- u. Ziegelbrennerei	1	5	.	7	Pf. 1
Gerberei	1	2	.	12	W. 3
Säge	1	2	.	„	W. 5
Fuhrhalterei	1	4	.	8	.
Käserei	1	2	.	12	.
Gemeinde Rüeggisberg					
Käse- u. Butterfabrikat.	1	2	.	12	W. 0,5
„ „	1	1	.	„	.
Mühle und Bäckerei .	1	2	.	„	W. 4
„ „ .	1	1	.	„	W. 4
„	1	.	.	„	W. 4
Oele	1	.	.	„	W. 4
Säge	1	1	.	„	W. 4
„	1	1	.	„	W. 4
Bauunternehmer . . .	1	5	.	„	.
„ . . .	1	11	.	„	.
„ . . .	1	4	.	„	.
Steinhauer	1	2	.	„	.
Schuhmacher	1	2	.	„	.
Weberei	1	.	3	„	.
Wollenspinnerei . . .	1	1	3	„	W. 4
Gemeinde Rümligen					
Mühle	1	1	.	12	W. 3
Oele u. Knochenstampfe	1	.	.	6	W. 2
Gemeinde Rüthi					
Mühle	1	1	.	12	W. 2
Säge	1	1	.	6	W. 6

[1] W = Wasser (T = Turbine), D = Dampf, G = Gas, L = Luft.

Art oder Natur des Betriebs (der Unternehmung)	Arbeitgb., Meister, Geschäftsl.	Beschäft. Arbeiter: Männliche	Beschäft. Arbeiter: Weibliche	Dauer d. Betriebs im Jahr (Monate)	Verwendete Motoren[1]) (Pferdekräfte)
Gemeinde Seftigen					
Schmiede	1	2	.	12	.
Schuhmacherei	1	2	.	„	.
Käserei	1	2	.	„	.
Gemeinde Toffen					
Zimmerei	1	2	.	8	.
Getreidemühle	1	1	.	12	W. 7,5
Säge	1	1	.	8	W. 7,5
Gemeinde Uttigen					
Säge	1	3	.	12	W. 6
Oele	1	2	.	„	W. 8
Mühle	1	2	.	„	W. 12
Mühlenbau	1	3	.	„	W. 1
Glättenmüllerei	1	1	.	„	W. 2
Käserei	1	2	.	„	.
Gemeinde Wattenwyl					
Getreidemühle	1	1	.	12	W. 10
„	1	2	.	„	W. 10
Oele	1	1	.	„	W. 4
Säge	1	2	.	„	W. 10
Bäckerei	1	1	1	„	.
„	1	2	.	„	.
Käserei	1	1	1	„	.
Wollenspinnerei	1	1	1	„	W. 4
Schneiderei	1	2	1	„	.
„	1	4	.	„	.
Damenschneiderei	1	.	2	„	.
Schuhmacherei	1	3	.	„	.
„	1	2	.	„	.
„	1	2	.	„	.
Sattlerei	1	2	.	„	.
Zimmermeister	1	7	.	8	.
„	1	9	.	8	.
Maurer	1	4	.	10	.
„	1	2	.	10	.
Ziegelbrennerei	1	3	.	6	.
Hufschmiede	1	2	.	12	.
Gemeinde Zimmerwald					
Maurer	1	2	.	12	.
Käse- u. Butterfabrikat.	1	2	1	„	.
Amtsbezirk Signau					
Gemeinde Eggiwyl					
Getreidemühle	1	.	.	?	W. 3,5
„	1	2	.	?	W. 4,5
„	1	.	.	?	W. 3

Art oder Natur des Betriebs (der Unternehmung)	Arbeitgb., Meister, Geschäftsl.	Beschäft. Arbeiter: Männliche	Beschäft. Arbeiter: Weibliche	Dauer d. Betriebs im Jahr (Monate)
Säge	1	1	.	?
„	1	1	.	?
„	1	1	.	?
Knochenstampfe	1	1	.	?
Gemeinde Langnau				
Käserei	.	2	2	6
„	.	2	.	6
„	.	2	.	6
„	1	1	2	12
„	1	1	1	5
„	1	1	1	5
Bäckerei	1	1	1	12
„	1	.	2	?
„	1	1	1	?
„	1	1	1	?
„	1	1	1	?
„	1	1	1	?
„	1	1	1	?
„	1	1	1	?
Metzgerei	1	3	1	?
„	1	1	1	?
Bierbrauerei	1	2	.	5
Brennerei	1	3	.	12
„	1	3	.	?
Eisenbitterfabrikation	1	2	.	?
Apotheke	1	2	.	?
Tabak- u. Cigarrenfabr.	1	3	.	?
„ „	1	1	1	?
Müllerei	1	4	.	?
„	1	2	.	?
„	1	2	.	?
„	1	3	.	?
Gärtnerei	1	2	.	?
Schneiderei	1	.	.	?
„	1	1	1	?
„	1	1	1	?
„	1	1	1	?
Schuhmacherei	1	3	.	?
„	1	3	.	?
„	1	4	.	?
„	1	4	.	?
„	1	2	.	?
Holzbodenschuhmacherei	1	1	1	?
Kammmacher	1	2	.	?
Zimmermeister	1	17	.	?
„	1	15	.	?
„	1	3	.	?
„	1	2	.	?

[1]) W = Wasser (T = Turbine), D = Dampf, G = Gas, L = Luft.

Art der Natur des Betriebs (der Unternehmung)	Beschäft. Arbeitg., Meister, Geschäftsl.	Beschäft. Arbeiter Männliche	Beschäft. Arbeiter Weibliche	Dauer d. Betriebs im Jahr (Monate)	Verwendete Motoren[1] (Pferdekräfte)
merei	1	3	.	12	.
hdecker	1	3	.	„	.
„	1	2	.	„	.
infeger	1	2	.	„	.
nter	1	7	.	10	.
„	1	4	.	8	.
rer	1	3	.	8	.
„	1	2	.	9	.
„	1	6	.	9	.
elbrennerei	1	5	.	8	.
er und Gypser	1	2	.	12	.
	1	2	.	„	.
nerei u. Ofenfabrikat.	1	4	.	„	.
„ „	1	3	.	„	.
„ „	1	3	.	„	.
nerei	1	3	.	„	.
	1	2	.	„	.
	1	2	.	„	.
aglerei	1	2	.	„	.
ferschmiede	1	3	.	„	.
serschmiede	1	2	.	„	.
„	1	2	.	„	.
„	1	2	.	„	.
denschmiede	1	3	.	„	.
chmiede	1	2	.	„	.
„	1	2	.	„	.
„	1	2	.	„	.
„	1	2	.	„	.
„	1	2	.	„	.
„	1	2	.	„	.
kengiesserei	1	2	.	8	.
losserei	1	2	.	12	.
„	1	3	.	„	.
„	1	2	.	„	.
„	1	4	.	„	.
„	1	5	.	„	.
reiberei	1	3	.	„	W. 2
	1	2	.	„	.
	1	5	.	„	W. $2_{,5}$
	1	5	.	„	.
	1	5	.	„	.
	1	1	.	„	.
	1	3	.	„	.
rei und Holzhandel	1	5	.	„	W. 28
„	1	7	.	„	W. 12
„	1	2	.	„	W. 5
„	2	1	.	„	W. 5
rei	1	3	.	„	W. 17
	1	2	.	„	.
Gerberei	1	2	.	12	W. T. 7
„	1	2	.	„	.
Lohstampfe	1	2	.	„	W. 4
Sattlerei	1	2	.	„	.
„ u. Tapeziererei	1	2	.	„	.
Seilerei	1	2	1	„	.
Küferei	1	2	.	„	.
„	1	2	.	„	.
Wagnerei	1	2	.	„	.
Kistenfabrikation	1	6	.	„	W. 8
Worbmacher	1	3	.	6	.
Harfenfabrikation	1	2	.	12	.
„	1	4	.	„	.
„	1	2	.	„	.
Uhrenmacherei	1	2	.	„	.
„	1	2	.	„	.
Mechan. Weberei	3	12	82	„	W. T. 40
Wollenspinnerei und Weberei	3	20	30	„	W. 30
Bürstenbinderei	1	2	.	„	.
Buchdruckerei	1	17	.	„	D. 5
Buchbinderei	1	2	.	„	.
„	1	2	.	„	.
Bleiche	1	7	2	„	W. T. 10
Färberei	1	2	.	„	.
Gemeinde Lauperswyl					
Säge	1	2	.	12	W. 3
„	1	2	.	„	W. 7
„	1	3	.	„	W. 4
Mühle	1	2	.	„	W. T. 2
„	1	3	.	„	W. 5
„	1	1	.	„	W. 3
„	1	1	.	„	W. 1
„	1	2	.	„	W. 3
„	1	2	.	„	W. 6
„	1	1	.	„	W. 3
Giesserei	1	2	.	„	W. 1
Knochenstampfe	1	2	.	„	W. 2
Mechaniker	1	1	.	„	W. 1
Gemeinde Röthenbach					
Sägerei	1	.	.	12	W. 3
„	1	.	.	„	W. 3
Mühle	1	.	.	„	W. 3
Gemeinde Rüderswyl					
Mühle	1	1	.	12	W. 3
„	1	1	.	„	W. 4
„	1	2	.	„	W. 4

[1] W = Wasser (T = Turbine), D = Dampf, G = Gas, L = Luft.

Art oder Natur des Betriebs (der Unternehmung)	Arbeitgb., Meister, Geschäftsl.	Geschäft. Arbeiter: Männliche	Geschäft. Arbeiter: Weibliche	Dauer d. Betriebs im Jahr (Monate)	Verwendete Motoren[1]) (Pferdekräfte)
Gerberei	1	1	.	12	W. T. 4
„	1	2	.	„	W. 6
Sattlerei	1	2	.	„	.
Schuhmacherei	1	2	.	„	.
„	1	3	.	„	.
Spinnerei und Weberei	2	8	66	„	W. T. 15
Mechaniker	1	1	.	„	W. 5
Säge	1	2	.	„	W. 4
Gemeinde Schangnau					
Schuhmacherei	1	2	.	12	.
Säge u. Holzhandel	1	2	.	„	W. 3
„	1	.	.	8	W. 3
Huf- und Zeugschmiede	1	2	.	12	.
Gemeinde Signau					
Mühle u. Bäckerei	1	3	.	12	W. 4
„ „	1	3	.	„	W. 3
Schweinemetzgerei	1	2	.	„	.
Tabakfabrikation	1	4	3	„	.
Hufschmiede	1	2	.	„	.
Mechan. Werkstätte	1	3	.	„	W. 2
„ „	1	2	.	„	W. 2
Messerfabrikation	1	2	.	„	.
„	1	3	.	„	W. 1
Säge	3	7	.	„	W. 4
„	1	2	.	„	W. 2,5
Bleiche und Walke	1	3	.	„	W. 3
Filzschuhfabrikation	1	3	.	„	W. 0,5
Ziegelei	1	6	.	„	.
Gemeinde Trub					
Müllerei	1	.	.	12	W. 3
„	1	2	.	„	W. 4
Säge	1	2	.	„	W. 4
„	1	1	.	„	W. 3
„	1	9	.	„	W. 8
Schnittsäge	1	1	.	„	W. 8
Schreinerei	1	2	.	„	.
Zimmermeister	1	3	.	8	.
„	1	5	.	8	.
„	1	5	.	8	.
Maurer	1	2	.	8	.
„ u. Steinhauer	1	2	.	8	.
Hufschmiede	1	2	.	12	.
Fuhrhalter	1	2	.	„	.
Gemeinde Trubschachen					
Säge- und Holzhandel	1	4	.	12	W. 8
„ „	1	1	.	„	W. 5
Müllerei und Handel	1	1	.	12	
Käsefabrikation	2	2	.	„	
Schlosserei	1	2	.	„	
Amtsbez. Nied.-Simmenthal					
Gemeinde Därstetten					
Käserei	1	10	.	4	
„	1	7	.	4	
Sägerei	1	2	.	12	
Huf- u. Zeugschmiede	1	2	.	„	
Gemeinde Diemtigen					
Säge	1	1	.	12	
„	1	.	.	9	
„	2	.	.	12	
„	1	1	.	„	
Mühle	1	.	.	„	
Gemeinde Erlenbach					
Säge	1	1	.	12	
„	1	1	.	„	
„	1	1	.	„	
Lohstampfe und Mühle	1	1	.	„	
Walke und Bleiche	1	1	.	„	
Gerberei	1	3	.	„	
Schuhmacherei	1	4	.	„	
Uhrenmacherei	1	2	.	„	
Gemeinde Oberwyl					
Zimmermeister	1	5	.	6	
„	1	7	.	12	
„	1	6	.	6	
Käsefabrikation	1	12	.	4	
Gemeinde Reutigen					
Müllerei	1	.	.	12	
Sägerei und Hanfreibe	1	2	.	„	
„	1	.	.	„	
Bleiche und Walke	1	2	.	„	
Gemeinde Spiez					
Mühle	1	.	.	12	
Säge	1	1	.	„	
Gemeinde Stocken, Nieder-					
Säge	1	2	.	12	
Damenschneiderei	1	.	2	„	
Gemeinde Stocken, Ober-					
Kaminfeger	1	2	.	12	

[1]) W = Wasser (T = Turbine), D = Dampf, G = Gas, L = Luft.

Art Natur des Betriebs r Unternehmung)	Arbeitsb., Meister, Geschäftsf.	Beschäft. Arbeiter: Männliche	Beschäft. Arbeiter: Weibliche	Dauer d. Betriebs im Jahr (Monate)	Verwendete Motoren[1] (Pferdekräfte)
Gemeinde Wimmis					
hölzchenfabrikat. .	1	32	40	12	W. 20
. . . . .	1	1	.	„	W. 1
meister	1	3	.	8	.
erei	1	3	.	6	.
rei	1	2	.	4	.
erei	1	1	.	12	W. 4
. . . . .	1	1	.	„	W. 3
bez. Ob.-Simmenthal					
Gemeinde Boltigen					
säge u. Holzhandel	1	2	.	12	W. 10
„	1	3	.	„	W. 20
nermannsarbeiten .	1	3	.	„	.
„ .	1	4	.	„	.
hölzchenfabrikation	1	2	2	„	W. 15
rbauung in Regie . .	1	25	.	5	.
Gemeinde Lenk.					
ellenbau	3	21	.	7	.
„	3	24	.	8	.
schlag u. Holzhandel	2	27	.	5	.
. . . . .	1	2	.	9	W. ca. 6
. . . . .	1	1	.	2	W. ca. 6
le	1	1	.	1	W. ca. 4
meinde St. Stephan					
rei u. Holzhandel .	1	52	.	12	W. 30
ungsarbeiten am Matten-					
h und Senggigraben . .	1	30	.	?	.
meinde Zweisimmen					
erei	1	2	.	12	.
rei und Holzerei .	1	5	.	„	W. 12
ellen- u. Strassenbau	1	15	.	10	.
druckerei . . .	1	2	.	12	.
fabrikation . . .	1	4	.	5	.
Amtsbezirk Thun					
meinde Amsoldingen					
erei u. Bäckerei .	1	2	.	12	W. 2
eiderei	1	2	.	„	.
„	1	.	2	„	.
hmacher	1	3	.	„	.
„	1	2	.	„	.
hauerei	1	2	.	„	.
u. Zeugschmiede .	1	2	.	„	.
erei	1	2	.	„	.
Gemeinde Blumenstein					
Gypsfabrikation . . .	1	2	.	12	W. 2
Schreinerei	1	2	.	„	.
Messerschmiede . . .	1	2	.	„	.
Säge	1	1	.	„	W. 2
„	1	1	.	„	W. 2
„	1	1	.	„	W. 2
Mühle, Bäckerei u. Säge	1	2	.	„	W. 4
„ „ . . .	1	1	.	„	W. 3
Wollenspinnerei u. Oele	1	3	.	„	W. 4
Gemeinde Buchholterberg					
Zeugschmiede	1	2	.	10	.
„	1	2	.	12	.
Baumeister	1	10	.	8	.
Maurermeister	1	2	.	10	.
Säge	1	.	.	10	W. 4
Weberei	1	.	2	8	.
Schneiderei	1	3	.	12	.
„	1	.	2	„	.
Müllerei	1	1	.	„	W. 4
Käse- u. Butterfabrikat.	1	1	1	„	.
„ „	1	1	1	„	.
„ „	1	2	.	„	.
„ „	1	2	.	„	.
Gemeinde Eriz					
Säge	1	2	.	7	W. 2
„	1	5	.	7	W. 1
Gemeinde Fahrni					
Käserei	1	2	.	12	.
Gemeinde Forst					
Säge	1	.	.	12	W. 3
Zimmerarbeiten . . .	1	2	.	6	.
Dachdecker	1	2	.	9	.
Gemeinde Goldiwyl					
Möbelschreinerei . . .	1	2	.	12	.
„ . . .	1	2	.	„	.
Handelsgärtnerei . . .	1	2	.	„	.
„ . . .	1	2	.	„	.
Landschaftsmalerei . .	1	4	.	„	.
Damenschneiderei . .	1	.	6	„	.
Wascherei u. Glätterei	1	.	2	„	.
Gemeinde Heiligenschwendi					
Säge	1	1	.	2	W. 1
„	1	1	.	9	W. 4
„	1	1	.	12	W. 5

[1] W = Wasser (T = Turbine), D = Dampf, G = Gas, L = Luft.

Art oder Natur des Betriebs (der Unternehmung)	Beschäft. Arbeiter				Art oder Natur des Betriebs (der Unternehmung)	Beschäft. Arbeiter			
	Arbeitgb., Meister, Geschäftsl.	Männliche	Weibliche	Dauer d. Betriebs im Jahr (Monate)	Verwendete Motoren[1]) (Pferdekräfte)		Arbeitgb., Meister, Geschäftsl.	Männliche	Weibliche	Dauer d. Betriebs im Jahr (Monate)
Mühle	1	1	.	12	W. 4	Schifferei	1	2	.	12
„	1	1	.	„	W. 5	Zimmerplatz und Baugeschäft	1	2	.	„
						Säge	1			„
Gemeinde Heimberg						Mechan. Werkstätte	1	5	.	„
Hafnerei	1	2	1	12	.					
„	1	2	.	„	.	**Gemeinde Höfen**				
„	1	1	1	„	.	„keine“	.	.	.	.
„	1	1	1	„	.					
„	1	2	1	„	.	**Gemeinde Homberg**				
„	1	1	1	„	.	„keine“	.	.	.	.
„	1	1	1	„	.					
„	1	1	1	„	.	**Gemde. Horrenbach u. Buchen**				
„	1	1	1	„	.	Müllerei u. Bäckerei	1	2	.	12
„	1	1	1	„	.	Baumeister	1	3	.	6
„	1	2	1	„	.					
„	1	1	1	„	.	**Gemeinde Längenbühl**				
„	1	1	1	„	.	Getreidemühle und Bäckerei	1	1	.	12
„	1	1	1	„	.	„ „	1	.	1	„
„	1	1	1	„	.	Eisendreher und Kaffeemühlen-fabrikation	1	2	.	„
„	1	2	1	„	.					
„	1	2	1	„	.	**Gemeinde Langenegg, Ober-**				
„	1	2	2	„	.	Käserei	1	2	.	12
„	1	1	1	„	.	Säge	1	2	.	„
„	1	3	1	„	.	Torfausbeutung	1	2	2	„
„	1	1	2	„	.	„	1	3	1	„
„	1	2	1	„	.	„	1	3	2	„
„	1	1	1	„	.					
„	1	2	1	„	.	**Gemeinde Langenegg, Unter-**				
„	1	2	2	„	.	Huf- u. Zeugschmiede	1	2	.	12
„	1	1	2	„	.	Maurer	1	3	.	„
„	1	1	1	„	.	Säge	1	1	.	„
„	1	2	1	„	.	Zimmerei	1	2	.	„
„	1	2	2	„	.	„	1	2	.	„
„	1	1	1	„	.	Torfausbeutung	1	3	.	i. S.
„	1	1	1	„	.					
„	1	1	2	„	.	**Gemeinde Oberhofen**				
„	1	1	1	„	.	Schlosserei u. Schmiede	1	2	.	12
„	1	1	1	„	.	„ „	1	2	.	„
„	1	1	1	„	.	Spenglerei	1	2	.	„
„	1	1	1	„	.	Schuhmacherei	1	2	.	„
„	1	2	1	„	.	Uebernehmen von Hoch-Strassen				
„	1	1	1	„	.	u. Bahnbauten. Säge	1	60	.	„
„	1	2	2	„	.	Hochbau und Säge	1	5	.	„
„	1	1	1	„	.	Gärtnerei	1	2	.	„
„	1	1	1	„	.					
						Gemeinde Pohlern				
Gemeinde Hilterfingen						„keine“	.	.	.	.
Handelsgärtnerei	1	2	.	12	.					
Flach- u. Landschaftsmalerei	1	3	.	„	.	**Gemeinde Schwendibach**				
Landschaftsmalerei	1	5	.	„	.	„keine“	.	.	.	.

[1]) W = Wasser (T = Turbine), D = Dampf, G = Gas, L = Luft.

Art der Natur des Betriebs (der Unternehmung)	Beschäft. Arbeiter: Arbeitg., Meister, Geschäftsl.	Beschäft. Arbeiter: Männliche	Beschäft. Arbeiter: Weibliche	Dauer d. Betriebs im Jahr (Monate)	Verwendete Motoren[1]) (Pferdekräfte)
Gemeinde Sigriswyl					
[illegible]	1	1	.	12	W. 2
[illegible]	1	1	.	„	W. 2
[illegible]	1	1	.	„	W. 2
[illegible]	1	1	.	„	W. 2
[illegible]	1	1	.	8	W. 2
[illegible]	1	1	.	8	W. 2
[illegible]chan. Werkstätte	1	1	.	12	W. 2
Gemeinde Steffisburg					
[illegible]erei	1	3	2	12	.
[illegible]	1	2	1	„	.
[illegible]	1	4	10	„	.
[illegible]	1	3	2	„	.
[illegible]	1	3	1	„	.
[illegible]	1	3	1	„	.
[illegible]	1	3	1	„	.
[illegible]	1	3	1	„	.
[illegible]	1	3	1	„	.
[illegible]	1	3	1	„	.
[illegible]	1	3	1	„	.
[illegible]	1	3	2	„	.
[illegible]arer und Cementer	1	3	.	„	.
[illegible]menter	1	3	.	„	.
[illegible]hdecker	2	3	.	„	.
[illegible]belschreinerei	1	2	.	„	.
[illegible]- u. Möbelschreinerei	1	4	.	„	.
[illegible]ngeschäft	1	7	.	„	.
[illegible]merei	1	6	.	„	.
[illegible] „	1	3	.	„	.
[illegible]	1	2	.	„	W. 8
[illegible]	1	1	.	„	W. 10
[illegible]	1	2	.	„	W. 10
[illegible]fschmiede	1	2	.	„	.
[illegible]chan. Werkstätte	1	7	.	„	.
[illegible]renmacherei	1	3	.	„	.
[illegible]rensteinfabrikation	1	3	2	„	.
[illegible]nmalerei	1	3	.	„	.
[illegible]er und Dekorationsmalerei	1	3	.	„	.
[illegible]rren- und Tabakfabrikation	3	8	19	„	D. 5
[illegible] „	1	3	1	„	.
[illegible]nserration u. Butterfabr.	3	37	45	„	W.T.D. 45
[illegible]berauerei	3	6	.	„	.
[illegible] „	1	3	.	„	Gpl. 1
[illegible]hle	1	1	.	„	W. 8
[illegible]	2	1	.	„	W. 8
[illegible]	1	1	.	„	W. 6
[illegible]e u. Knochenstampfe	1	2	.	„	W. 6
[illegible]Lerei	1	2	.	„	.

Art oder Natur des Betriebs (der Unternehmung)	Beschäft. Arbeiter: Arbeitg., Meister, Geschäftsl.	Beschäft. Arbeiter: Männliche	Beschäft. Arbeiter: Weibliche	Dauer d. Betriebs im Jahr (Monate)	Verwendete Motoren[1]) (Pferdekräfte)
Brod- u. Zuckerbäckerei	1	2	1	12	.
Käserei	1	2	.	„	.
Wollenspinnerei und Weberei	2	1	9	„	W. 6
„ „	3	1	13	„	W. 8
Walke u. Appretur	2	2	.	„	W. 6
„ „ u. Bleiche	3	2	.	„	W. 10
Schneiderei	1	2	.	„	.
„	1	5	1	„	.
Gärtnerei	1	2	.	„	.
Thonwaarenfabrikation	3	45	.	„	D. 53
Thonwaaren- u. Glasurfabrikat.	1	12	15	„	W. 20
Gemeinde Strättligen					
Schreinerei	1	2	.	„	.
„	1	2	.	„	.
Zimmerei	1	3	.	„	.
Kunstmalerei	1	7	.	„	.
Gemeinde Teuffenthal					
Säge	2	1	.	4	W. 2
„	.	1	.	3	W. 1,5
Getreidemühle	1	.	.	12	W. 2
Gemeinde Thierachern					
Müllerei	3	2	.	12	W. 9
Gemeinde Thun					
Müllerei	1	12	.	12	W.T. 40
Bäckerei	1	2	1	„	.
Zuckerbäckerei	1	2	1	„	.
Metzgerei	1	2	.	„	.
„	1	2	.	„	.
Butterfabrikation	1	2	.	„	D. 5
Bierbrauerei	1	12	.	„	W.T. 9
Liqueurfabrikation	1	1	.	„	D. 0,5
Mineralwassserfabrikat.	.	1	.	„	G. 1,5
Apotheke	1	2	.	„	.
„	1	2	.	„	.
„	1	2	.	„	.
Samen- u. Fruchtputzerei	2	3	.	„	W.T. 2
Kunst- u. Bauschlosserei	1	3	.	„	.
„ „	1	2	.	„	.
„ „	1	2	.	„	.
„ „	1	2	.	„	.
„ „	1	3	.	„	.
Spenglerei	1	3	.	„	.
„	1	2	.	„	.
Huf- u. Wagenschmiede	1	3	.	„	.
„ „	1	4	.	„	.
Wagnerei	1	2	.	„	.

[1]) W = Wasser (T = Turbine), D = Dampf, G = Gas, L = Luft, Gpl = Göppel.

Art oder Natur des Betriebs (der Unternehmung)	Arbeitg., Meister, Geschäftsl.	Beschäft. Arbeiter: Männliche	Beschäft. Arbeiter: Weibliche	Dauer d. Betriebs im Jahr (Monate)	Verwendete Motoren[1] (Pferdekräfte)
Wagnerei	1	2	.	12	.
Dachdeckerei	1	4	.	„	.
„	1	3	.	„	.
Zimmerei	1	4	.	„	.
„	1	3	.	„	.
Bauunternehmung	2	33	.	„	.
„	1	14	.	„	.
„	1	15	.	„	.
„	2	8	.	„	.
Schreinerei	1	3	.	„	.
„	2	4	.	„	W. 3
„	1	4	.	„	.
Gypserei u. Malerei	1	5	.	„	Hlft. 0,5
„ „	1	4	.	„	.
„ „	2	3	.	„	.
Marmorist u. Bildhauer	1	2	.	„	.
„ „	2	2	.	„	.
Gärtnerei	1	2	.	„	.
Sattlerei	1	2	.	„	.
„	1	2	.	„	.
Tapezierer u. Bettmacher	1	2	.	„	.
Schuhmacherei	1	4	.	„	.
„	1	2	.	„	.
Schneiderei	1	3	.	„	.
„	1	5	.	„	.
Barbier	1	2	.	„	.
Buchbinderei	1	3	.	„	.
Buchdruckerei	1	8	.	„	G. 1
„	1	9	1	„	.
„	1	4	.	„	.
Lithographie	2	2	.	„	.
Photographie	1	3	1	„	.
„	1	3	.	„	.
Musikinstrumentenmacher	1	2	.	„	.
Goldschmied	1	2	.	„	.
Schiefertafelfabrikation	2	21	13	„	W. T. 12
Wasserversorgung und Wasserkraftabgabe	1	1	.	„	W. T. 150
Gasfabrikation u. Installationsgeschäft	1	8	.	„	.
Eisengiesserei	1	4	.	„	W. 3
Mechan. Werkstätte für Maschinen und deren Bestandtheile	1	6	.	„	W. T. 20
Kutscherei	2	2	.	„	.
„	2	4	.	„	.
„	1	3	.	„	.
„	1	3	.	„	.
Zureiten der Kavallerie- und Offizierspferde	2	17	.	„	.
Kriegsfuhrwerkbeschaff.	5	90	.	12	W.
Munitionsfabrikation	8	685	.	„	W.
Zündsatzfabrikation	4	3	.	„	.
Hülfsarbeiten für den Dampfschiffbau und Unterhalt (Hofstetten)	2	12	.	„	.
Hülfsarbeiten für den Dampfschiffbau und Unterhalt (Interlaken)	1	6	.	„	.
Gemeinde Uebeschi					
Möbelschreinerei	1	2	.	12	.
Gemeinde Uetendorf					
Schneiderei	1	3	.	12	.
Schuhfabrikation	1	2	.	„	.
„	1	2	.	„	.
Maurer	1	5	.	„	.
Müllerei	1	1	.	„	.
Gemeinde Wachseldorn					
„keine“	.	.	.	.	.
Gemeinde Zwieselberg					
Käsereibetrieb	1	2	.	12	.
Feilenhauer u. Schleifer	1	2	.	„	.
Uhrenmacherei	1	1	2	„	.
Zimmerarbeiten	1	3	.	8	.
Amtsbezirk Trachselwald					
Gemeinde Affoltern					
Müllerei	1	3	.	12	.
„	1	2	.	„	.
Käserei	.	2	.	„	.
„	.	2	.	„	.
„	.	3	.	„	.
Wagnerei	1	2	.	„	.
Hufschmiede	1	2	.	„	.
Zimmermeister	1	2	.	„	.
Gemeinde Dürrenroth					
Käse- u. Butterfabrikat.	1	2	.	6	.
„ „	1	2	.	6	.
„ „	1	3	.	6	.
Müllerei	1	2	.	12	.
Sägerei	1	2	.	„	.
Wagnerei	1	2	.	„	.
Architekt und Zimmermeister	1	2	.	„	.
Schlosserei	1	2	.	„	.
Strickerei	1	2	.	„	.
Schneiderei	1	2	.	„	.

[1] W = Wasser (T = Turbine), D = Dampf, G = Gas, L = Luft, Hlft = Heissluft.

Art der Natur des Betriebs (der Unternehmung)	Arbeitgb., Meister, Geschäftsf.	Beschäft. Arbeiter: Männliche	Beschäft. Arbeiter: Weibliche	Dauer d. Betriebs im Jahr (Monate)	Verwendete Motoren[1]) (Pferdekräfte)
Gemeinde Eriswyl					
ei	1	2	.	6	.
. . . . .	1	2	.	6	.
. . . . .	1	1	.	12	W. 3
idemühle . . .	1	2	.	„	W. 7
ister	1	7	.	„	.
ermeister . . .	1	5	.	„	.
. . . . .	1	1	.	„	W. 5
alterei	1	2	.	„	.
chmiede	1	2	.	„	.
u Zeugschmiede .	1	3	.	„	.
fabrikation . . .	1	2	.	„	.
fabrikation und Handel .	2	55	10	„	.
„ Zwirnerei u. Handel	1	37	19	„	W. 2
i- und Damastweberei (mit betrieb)	5	419	96	„	.
und Strickwarenfabrikation u. Handel	6	1	516	„	.
Gemeinde Huttwyl					
rei	1	2	.	12	.
. . . . .	1	2	.	„	.
. . . . .	1	2	.	„	.
. . . . .	1	2	.	„	.
. . . . .	1	2	.	i. 8.	.
. . . . .	1	2	.	i. 8.	.
. . . . .	1	2	.	i. 8.	.
e und Bäckerei .	1	3	.	12	W. 4
rauerei	1	3	.	„	.
kfabrikation . . .	1	6	.	„	D. W. 2
rei	1	3	.	„	.
druckerei . . .	1	5	1	„	.
-Mechaniker . .	1	4	.	„	W. 1
und Holzhandel .	2	4	.	„	W. 3
rmeister . . .	1	10	.	„	.
i- u. Bauschreinerei	1	5	.	„	.
rechslerei u. Worb- rikation	1	2	.	„	.
r u. Kübler . . .	1	2	.	„	.
leinfabrikation .	1	3	.	„	W. 0,5
e u. Cementer .	1	4	.	6	.
„	1	3	.	6	.
nscherei . . .	1	3	.	12	.
rei u. Tapeziererei	1	2	.	„	.
ei z. Gurtenweberei	1	2	.	„	.
andweberei z. Handel	1	27	10	„	.
tage	1	.	60	„	.
ferdehalterei . .	1	4	.	„	.

Art oder Natur des Betriebs (der Unternehmung)	Arbeitgb., Meister, Geschäftsf.	Beschäft. Arbeiter: Männliche	Beschäft. Arbeiter: Weibliche	Dauer d. Betriebs im Jahr (Monate)	Verwendete Motoren[1]) (Pferdekräfte)
Gemeinde Lützelflüh					
Müllerei	1	2	.	12	W. 7
„	1	1	.	6	W. 12
„	1	1	.	12	W. 5
„	1	.	.	„	W. 4
„	1	1	.	„	W. 4
„	1	2	.	„	W. 7
„	1	1	.	„	W. 8
„	1	1	.	„	W. 4
„	3	1	.	„	W. 6
Knochenstampfe . . .	1	1	.	„	W. 5
Käse- u. Butterfabrikat.	3	1	.	„	W. 3
Bäckerei	1	2	.	„	.
Metzgerei	1	2	.	„	.
Droguerie	1	1	1	„	.
Walkerei u. Weberei .	1	2	3	„	W. 5
„	1	1	.	„	W. 4
Bleicherei u. Appretirung	1	12	.	8	W. 7
Schneiderei	1	3	.	12	.
„	1	2	.	„	.
Seilerei	1	6	.	„	.
Filzschuhfabrikation .	1	8	2	„	.
„	1	5	.	„	W. 4
Schuhmacherei . . .	1	2	.	„	.
Schlosserei	1	2	.	„	.
Mechaniker	1	2	.	„	W. 3
Hufschmiede	1	2	.	„	.
Ziegelei	1	4	.	6	.
Maurer u. Cementer .	1	2	.	12	.
Dachdecker	1	3	.	„	.
Zimmermeister . . .	1	4	.	„	.
Säge	3	.	.	„	W. 4
„	1	3	.	„	W. 6
Büchsenmacher . . .	1	2	.	„	.
Gemeinde Rüegsau					
Käse- u. Butterfabrikat.	1	2	.	12	.
„ „	1	2	.	„	.
„ „	1	2	.	10	.
„ „	1	2	.	8	.
„ „	1	2	.	„	.
„ „	1	2	.	„	.
„ „	1	2	.	„	.
Müllerei	1	2	.	12	W. 6
„	1	2	.	„	W. 8
Oele u. Knochenstampfe	1	2	.	„	W. 4
Bäckerei	1	2	.	„	.
Steinhauer	1	2	.	„	.
„	1	5	.	„	.

[1]) W = Wasser (T = Turbine), D = Dampf, G = Gas, L = Luft.

Art oder Natur des Betriebs (der Unternehmung)	Arbeitg., Meister, Geschäftsf.	Beschäft. Arbeiter: Männliche	Beschäft. Arbeiter: Weibliche	Dauer d. Betriebs im Jahr (Monate)	Verwendete Motoren[1] (Pferdekräfte)
Steinbrecher	1	2	.	12	.
Schlosserei	1	2	.	„	.
Spenglerei	1	3	.	„	.
Hufschmiede	1	2	.	„	.
Messerschmiede	1	2	.	„	.
Zimmermeister u. Bauzeichner	1	10	.	„	.
Schreinerei	1	2	.	„	.
„	1	2	.	„	.
Fass-Küferei	1	2	.	„	.
Säge	1	2	.	„	W. 8
„ und Holzhandlung	1	2	.	„	W. 4
Gerberei	2	5	.	„	.
Schuhmacherei	1	2	.	„	.
„	1	2	.	„	.
Sattlerei	1	2	.	„	.
Schneiderei	1	.	4	„	.
„	1	3	.	„	.
Seilerei	1	10	.	„	.
Gemeinde Sumiswald					
Käse- u. Butterfabrikat.	1	2	.	12	.
„ „	1	2	.	6	.
„ „	1	2	.	12	.
„ „	1	2	.	6	.
„ „	1	2	.	6	.
„ „	1	2	.	12	.
„ „	1	2	.	6	.
„ „	1	1	1	12	.
„ „	1	1	1	5	.
„ „	1	2	.	6	.
„ „	1	2	.	12	.
„ „	1	2	.	„	.
Bäckerei	1	2	.	„	.
„	1	2	.	„	.
„	1	1	1	„	.
Müllerei u. Bäckerei	1	2	1	„	W. 3
Metzgerei u. Wursterei	1	2	.	„	.
Droguerie	1	1	1	„	.
Tabakfabrikation	1	2	.	„	W. 1
Gerberei	1	4	.	„	W. 4
„	1	4	.	„	W. 3
Hutmacherei und Hutrüsterei	1	2	2	„	.
Schneiderei	1	2	.	„	.
„	1	2	.	„	.
Wollenspinnerei u. Walke	1	2	.	„	W. 4
Leinwandfabrikation	3	198	197	„	.
Lumpenreisserei	1	.	45	„	.
„	1	.	30	„	.
Horndrechslerei	1	3	.	„	.
„	1	2	.	„	.

Art oder Natur des Betriebs (der Unternehmung)	Arbeitg., Meister, Geschäftsf.	Beschäft. Arbeiter: Männliche	Beschäft. Arbeiter: Weibliche	Dauer d. Betriebs im Jahr (Monate)
Sattlerei	1	2	.	12
Huf- u. Grobschmiede	1	2	.	„
„ „	1	2	.	„
„ „	1	2	.	„
Zeugschmiede	1	2	.	„
Mechaniker u. Zeugschmiede	1	4	.	„
„ u. Stiftfabrikat.	1	40	10	„
Zimmermeister	1	3	.	„
Säge	1	2	.	„
„	1	2	.	„
„	1	2	.	„
„	1	2	.	„
Schreinerei	1	2	.	„
Kaminfegerei	1	2	.	„
Cementer	1	3	.	„
Ziegelei u. Kalkbrennerei	1	2	.	„
Fuhrhalterei	1	2	.	„
Postfuhrhalterei	1	4	.	„
Musik-Instrumentenfabrikation	1	3	.	„
Grossuhrenmacherei	2	6	1	„
Gemeinde Trachselwald				
Käse- u. Butterfabrikat.	1	1	.	6
„ „	1	1	.	6
„ „	1	1	.	6
Müllerei	1	1	.	12
Zimmermeister	1	8	.	10
„	1	4	.	10
Säge	1	.	.	4
Dachdecker	1	4	.	7
Küferei u. Spenglerei	2	1	.	12
Maurer	1	4	.	7
Gemeinde Walterswyl				
Käserei	1	3	.	12
Knochenstampfe	1	1	.	8
Wagnerei	1	3	.	12
Maurer	1	3	.	„
Schneiderei	1	2	2	„
Gemeinde Wyssachengraben				
Mühle	1	1	.	12
„	1	1	.	„
Säge	1	1	.	„
Amtsbezirk Wangen				
Gemeinde Attiswyl				
Huf- u. Wagenschmiede	1	2	.	12
Wagnerei	1	2	.	„
Gypsfabrikation	1	.	.	8

[1] W = Wasser (T = Turbine), D = Dampf, G = Gas, L = Luft.

Art Natur des Betriebs Unternehmung)	Arbeitg., Meister, Geschäftsl.	Beschäft. Arbeiter: Männliche	Beschäft. Arbeiter: Weibliche	Dauer d. Betriebs im Jahr (Monate)	Verwendete Motoren[1] (Pferdekräfte)
rei (Lohrschmaschine)	1	.	.	6	W. 3,5
	1	1	.	12	W. 2
rei	1	.	.	„	W. T. 12
	1	1	.	„	W. 4
Gemeinde Berken					
ntreibe u. Knochenstampfe	1	1	.	12	W. 3
meinde Bettenhausen					
lei	1	10	.	6	D. 4
erschmiede	1	2	.	12	.
rrenfabrikation	1	2	2	„	.
meinde Bipp, Nieder-					
fabrikation	1	2	.	12	.
k- u. Cigarrenfabr.	1	2	3	„	.
fabrikation	1	3	.	5	D. 9
nfabrikation	1	32	18	„	D. 3
meinde Bipp, Ober-					
aniker	1	5	.	12	W. 2
enmacher	1	10	.	6	.
	1	2	.	12	W. 3
rei	1	2	.	1	W. 1
rei	1	1	.	12	.
rei	1	1	.	6	W. 5
meinde Bollodingen					
rei	1	1	.	12	W. T. 9
	1	1	.	„	W. 7
iderei	1	3	.	„	.
Gemeinde Farneren					
e"	.	.	.	.	.
Gemeinde Graben					
rei	1	3	.	12	W. 5
nspinnerei	1	3	1	„	W. 5
meinde Heimenhausen					
- u. Butterfabrikat.	1	2	.	12	.
- u. Grossbäckerei	1	1	1	„	.
hmacherei	1	2	.	„	.
hmiede	1	2	.	„	.
nerei	1	2	.	„	.
rmeister	1	3	.	6	.
nfeger	1	2	.	12	.
elsäge	1	2	.	„	W. 12
nmascherei	1	2	.	„	.

Art oder Natur des Betriebs (der Unternehmung)	Arbeitg., Meister, Geschäftsl.	Beschäft. Arbeiter: Männliche	Beschäft. Arbeiter: Weibliche	Dauer d. Betriebs im Jahr (Monate)	Verwendete Motoren[1] (Pferdekräfte)
Gemeinde Hermiswyl					
„keine"	.	.	.	.	.
Gemeinde Herzogenbuchsee					
Handelsgärtnerei	1	2	.	12	.
Cementwaarenfabrikat.	1	3	.	9	.
„	1	7	.	9	.
Hafnerei	1	4	.	12	.
Maurer u. Steinhauer	1	3	.	„	.
Gypser und Malerei	1	2	.	„	.
Spenglerei	1	2	.	„	.
Schuhmacherei	1	7	2	„	.
Seilerei	1	4	.	„	.
Schneiderei	1	4	.	„	.
Damenschneiderei	1	.	2	„	.
„	1	.	3	„	.
„	1	.	2	„	.
Weissnäherei	1	.	2	„	.
„	1	.	2	„	.
„	1	.	2	„	.
Seidenbandfabrikation	2	149	425	„	D. W. 28
Baumwollenbandfabrikt.	1	103	28	„	.
Sattlerei	1	4	.	„	.
Buchdruckerei	1	5	.	„	.
„	1	3	.	„	.
Cartonagefabrikation	1	2	3	„	.
Hufschmiede	1	2	.	„	.
Küferei	1	2	.	„	.
Zimmermeister	1	2	.	„	.
Bierbrauerei	1	4	.	„	.
Käse- u. Butterfabrikat.	1	2	.	„	.
Metzgerei	1	2	.	„	.
Apotheke	1	1	.	„	.
Droguerie	1	1	.	„	.
Gemeinde Inkwyl					
Steinhauer u. Maurer	1	4	.	7	.
Gypser und Maler	1	3	.	4-6	.
Käserei	1	2	.	12	.
Gemeinde Ochlenberg					
Käsefabrikation	1	2	.	12	.
„	1	1	1	„	.
„	1	1	1	„	.
„	1	1	1	„	.
Gemeinde Oenz, Nieder-					
Maschinen- und Mühlenbau	1	4	.	12	W. 15
Handelsmüllerei	1	3	.	„	

[1] W = Wasser (T = Turbine), D = Dampf, G = Gas, L = Luft.

Art oder Natur des Betriebs (der Unternehmung)	Arbeitgb., Meister, Geschäftsl.	Beschäft. Arbeiter: Männliche	Beschäft. Arbeiter: Weibliche	Dauer d. Betriebs im Jahr (Monate)	Verwendete Motoren[1] (Pferdekräfte)
Gemeinde Oenz, Ober-					
Müllerei	1	2	.	12	W. 15
Oele u. Fruchtbreche	1	1	1	„	W. 3
Gemeinde Röthenbach					
Maschinenstrickerei und Handel	1	.	2	12	.
Käserei	1	2	2	„	.
Gemeinde Rumisberg					
Bau und Mattengypsfabrikation	1	1	.	12	W. 2
Säge	1	.	.	„	W. 2
Strassenbau	3	46	.	„	.
Gemeinde Seeberg					
Zimmerei u. Baugeschäft	1	25	.	10	.
Säge	1	1	.	12	W. 1,5
Maurer u. Steinhauer	1	18	.	10	.
Schlosserei	1	3	.	12	.
Huf- u. Wagenschmiede	1	2	.	„	.
Mechan. Werkstätte u. Giesserei	1	11	.	„	W. 1,5
Müllerei	1	2	.	„	W. 1,5
Spirituosenfabrikation	1	2	.	„	.
Brennerei	7	3	.	6	D. 4
Gemeinde Thörigen					
Käsefabrikation	1	2	.	12	.
Müllerei	1	1	.	„	W. 2,5
Mechan. Werkstätte	1	1	.	„	W. 2
Säge	1	1	.	„	W. 3
Gemeinde Walliswyl b. Niederb.					
Müllerei	1	2	.	12	W. 3,5
„	1	1	.	„	W. 1,5
Baumeister	1	2	.	„	.
Gemeinde Walliswyl b. Wangen					
Maurer	1	3	.	12	.
Zimmermeister	1	3	.	„	.
Gemeinde Wangen					
Blousenfabrikation	5	.	172	12	.
„	2	.	66	„	.
„	5	.	114	„	.
Seilerei und Handel	2	6	.	„	.
„	1	2	.	„	.
Bürstenhölzlifabrikation	1	2	.	12	
Bürstenmacher	1	2	.	„	
Reisbürstenfabrikation	1	.	.	„	
Pferdehaarspinnerei	2	39	21	„	
Rothgarnfärberei	3	39	27	„	
Näherei	1	.	2	„	
Schuhmacherei u. Handel	1	2	.	„	
Sattlerei	1	2	.	„	
Wagnerei	1	2	.	„	
Schreinerei	1	2	.	„	
Ziegelei	1	3	3	4	
Reibe und Oele	1	.	.	12	
Säge mit Holzhandel u. Zimmereiarbeiten	1	18	.	„	
Schleiferei, mechan. Sägerei u. Schmiede	1	.	.	„	
Müllerei	1	1	.	„	
Metzgerei	1	2	.	„	
„	1	2	.	„	
Gemeinde Wangenried					
Zimmerei	1	4	.	9	
Gemeinde Wanzwyl					
Seidenwinderei u. Appretur	1	9	98	12	
Mühle	1	1	.	„	
Gemeinde Wiedlisbach					
Zimmermeister u. Dampfsägerei	1	15	.	12	
Hafnerei	1	2	.	„	
Maurer	1	3	.	6	
Bürstenmacherei	1	2	.	12	
Oele	1	.	.	„	
Müllerei	1	3	.	„	
Käserei	1	2	.	„	
Gemeinde Wolfisberg					
Schneiderei	1	2	.	12	

[1] W = Wasser (T = Turbine), D = Dampf, G = Gas, L = Luft.

ag zum vorstehenden Verzeichniss der gewerblichen Betriebe und Unternehmungen auf Ende 1890, resp. Veränderungen seit November 1889.

Art latur des Betriebs Unternehmung)	Arbeitg., Meister, Geschäftsl.	Beschäft. Arbeiter: Männliche	Beschäft. Arbeiter: Weibliche	Dauer d. Betriebs im Jahr (Monate)	Verwendete Motoren [1] (Pferdekräfte)
ntsbezirk Aarberg					
Gemeinde Aarberg					
lei	1	8	.	12	.
meinde Radelfingen					
rei	1	2	1	12	.
ereigeschäft	1	2	.	„	.
emeinde Schüpfen					
	1	4	.	12	W. 4,5
sbezirk Aarwangen					
meinde Roggwyl					
erei	1	3	.	9	.
Amtsbezirk Bern					
Gemeinde Bern					
erei und Malerei	2	8	.	12	.
„	1	2	.	„	.
„	1	6	.	„	.
nmalerei	1	2	.	„	.
alterei	1	6	.	„	.
„	2	12	16	„	.
lerei u. Schreinerei	1	2	.	„	.
inerei	1	7	.	„	G. 1
	1	6	.	„	.
	1	2	.	„	.
u. Zimmerei	2	56	.	„	.
lschreinerei	1	4	.	„	.
tionsgeschäft	1	70	.	„	.
iede	2	3	.	„	.
hlosserei	1	12	.	„	G. 1
nmalerei	1	2	.	„	.
glerei	1	2	.	„	.
	1	5	.	„	.
chterei u. Modell-reinerei	3	20	.	„	W. 4
aniker	1	5	.	„	W. 4
rei	2	18	.	„	.
Vergolder	1	3	.	12	.
Tapezierer	1	1	2	„	.
Schneiderei	1	3	.	„	.
Weissnäherin	1	.	6	„	.
Buchbinderei	1	8	14	„	.
Gärtnerei	1	3	.	„	.
Bildhauerei	2	30	.	9-10	.
Steinhauermeister	1	18	.	8	.
Cementgeschäft	2	7	.	12	.
Baugewerbe	4	4	.	„	.
Baugeschäft	1	140	.	„	D.
Bauunternehmung	3	180	.	„	.
„	1	20	.	„	.
Baugeschäft	2	24	.	„	.
Bauunternehmung	12	210	.	„	D. 257
Brückenbau	3	45	.	„	D. 15
Maschinenfabrikation	32	350	.	„	D. 80
Eidg. Waffenfabrik	29	252	.	„	D. 60
Metallknopffabrik	2	6	3	„	G. 1
Bücherfabrik	2	33	28	„	G. 2
Schuhfabrik	2	17	19	„	G. 4
Buchdruckerei	2	10	.	„	G.
„	2	22	1	„	G.
„	1	7	2	„	G. 1
„	4	78	6	„	D. 18
Schriftgiesserei	2	7	3	„	.
Kupferdruckerei	1	12	1	„	.
Photographie	1	2	.	„	.
Lithographie	2	9	2	„	G. 1
Mech. Strickschule	3	1	100	„	.
Mech. Strickerei	2	5	110	„	G.
Färberei, Druckerei	1	3	3	„	.
Seidenstoffweberei	4	25	235	„	D. 25
Müllerei	1	2	.	„	W.
„	3	10	.	„	W. 25
Bäckerei	1	2	.	„	.
Confiserie	1	3	1	„	.
Grossmetzgerei	1	2	.	„	.
Metzgerei	1	2	.	„	.
Staatsapotheke	1	5	.	„	.
Gemeinde Bolligen					
Pulverfabrikation	2	42	.	12	W. 100

[1] W = Wasser (T = Turbine), D = Dampf, G = Gas, L = Luft.

Art oder Natur des Betriebs (der Unternehmung)	Arbeitgb., Meister, Geschäftsl.	Beschäft. Arbeiter: Männliche	Beschäft. Arbeiter: Weibliche	Dauer d. Betriebs im Jahr (Monate)	Verwendete Motoren[1] (Pferdekräfte)
Gemeinde Oberbalm					
Müllerei u. Bäckerei .	1	1	.	12	W. 5
Gemeinde Stettlen					
Cartonfabrik	1	7	7	12	W. & D. 14
Gemeinde Wohlen					
Müllerei und Bäckerei .	1	2	.	12	W. 3
Gemeinde Zollikofen					
Bierbrauerei	2	22	.	12	W. 2
Amtsbezirk Büren					
Gemeinde Büren					
Uhrenfabrikation . . .	2	50	6	12	.
Gemeinde Dotzigen					
Wasserbau	2	14	.	?	.
Amtsbezirk Burgdorf					
Gemeinde Aeffligen					
Hufschmiede	1	4	.	12	.
Kunstwollenfabrik . .	3	7	30	„	W. 35
Gemeinde Burgdorf					
Apotheke u. Droguerie.	1	3	.	12	.
Amtsbezirk Erlach					
Gemeinde Gals					
Uhrensteinfabrikation .	1	30	8	12	W. 1
Amtsbezirk Interlaken					
Gemeinde Bönigen					
Gypserei	3	3	.	4	.
„	1	2	.	4	.
Holzschnitzerei . . .	1	5	.	12	.
„ . . .	1	6	.	„	.
Gemeinde Hofstetten					
Holzschnitzerei . . .	1	3	2	12	.

Art oder Natur des Betriebs (der Unternehmung)	Arbeitgb., Meister, Geschäftsl.	Beschäft. Arbeiter: Männliche	Beschäft. Arbeiter: Weibliche	Dauer d. Betriebs im Jahr (Monate)
Amtsbezirk Konolfingen				
Gemeinde Ober-Diessbach				
Hufschmiede	1	2	.	12
Getreidemüllerei . . .	1	1	.	„
„ . . .	1	1	.	„
„ . . .	1	1	.	„
Brodbäckerei	1	2	.	„
Mechaniker, Schleiferei	1	1	.	„
Gemeinde Gysenstein				
Baugewerbe	1	3	.	12
Filzfabrik u. Schuhdlg.	1	2	1	„
Gemeinde Grosshöchstetten				
Schneiderei	1	6	.	12
Gemeinde Kiesen				
Säge	1	2	.	12
Gemeinde Landiswyl				
Hufschmiede	1	2	.	12
Gemeinde Oberwichtrach				
Zeugschmiede	1	2	.	12
Amtsbezirk Laufen				
Gemeinde Brislach				
Steingrube	2	3	.	12
„	2	6	.	„
Amtsbezirk Laupen				
Gemeinde Laupen				
Cartonagefabrik u. Lithographie	2	16	74	12
Amtsbezirk Nidau				
Gemeinde Brügg				
Uhrensteinfabrikation .	1	2	2	12
Gemeinde Schwadernau				
Spritfabrikation . . .	1	2	.	6

[1] W = Wasser (T = Turbine), D = Dampf, G = Gas, L = Luft.

Art natur des Betriebs Unternehmung)	Arbeitg., Meister, Geschäftsl.	Beschäft. Arbeiter: Männliche	Beschäft. Arbeiter: Weibliche	Dauer d. Betriebs im Jahr (Monate)	Verwendete Motoren[1] (Pferdekräfte)
tsbezirk Seftigen					
meinde Gerzensee					
ei und Bäckerei .	1	2	.	12	W. 6
tsbezirk Signau					
einde Lauperswyl					
. . . . .	1	.	.	12	W. 3
. . . . .	1	1	.	„	W. 2
. . . . .	1	2	.	„	W. 5
. . . . .	1	1	.	„	W. 3
nstampfe . . .	1	1	.	„	W. 2
ntsbezirk Thun					
einde Amsoldingen					
rei	1	3	.	12	.
meinde Oberhofen					
sen und Bahnbauten, mechan. Schreinerei .	1	80	.	12	W. & D. 20
Gemeinde Thun					
eckerei	1	3	.	12	.
nerei	1	2	.	„	.
. . . .	2	2	.	„	W. 3
nacherei . . .	1	3	.	„	.
„	1	3	1	„	.
derei	1	4	.	„	.
. . . .	1	4	.	„	.

Art oder Natur des Betriebs (der Unternehmung)	Arbeitg., Meister, Geschäftsl.	Beschäft. Arbeiter: Männliche	Beschäft. Arbeiter: Weibliche	Dauer d. Betriebs im Jahr (Monate)	Verwendete Motoren[1] (Pferdekräfte)
Tapezierer	1	6	4	12	.
Zimmermannsgeschäft .	1	8	.	„	.
„ . .	1	8	.	„	.
Kunst- u. Bauschlosserei	1	4	.	„	.
Gypser u. Maler . . .	1	3	.	„	.
Marmorist u. Bildhauer	1	3	.	„	D. 4
Buchdruckerei . . .	1	3	.	„	.
Photographie	1	2	.	„	.
Mechan. Werkstätte für Maschinen .	1	20	.	„	W. T. 20
Kutscherei	1	4	.	„	.
„	1	5	.	„	.
Schiefertafelfabrik . .	2	21	13	„	W. T. 15
Munitionsfabrik . . .	8	870	.	„	W. T. 80
Kriegsfuhrwerkbeschaff.	5	96	.	„	W. T. 30
Gemeinde Uetendorf					
Maurer	1	2	.	12	.
Amtsbezirk Trachselwald					
Gemeinde Rügsau					
Fasskūferei	1	2	.	12	D. 2,5
Amtsbezirk Wangen					
Gemeinde Nieder-Bipp					
Uhrenfabrikation . . .	1	34	13	12	D. 3
Gemeinde Rumisberg					
Bau- u. Düngergypsfabrikation	1	1	.	?	W. 0,5
Säge	1	.	.	12	W. 0,5
Strassenbau	3	10	.	?	.

[1] W = Wasser (T = Turbine), D = Dampf, G = Gas, L = Luft.

Statistique générale

des

industries recensées dans les communes du canton de Berne

en Novembre 1889.

Désignation des établissements ou exploitations	Chefs d'indust., maîtres, patrons	Nombre d'ouvriers du sexe masc.	Nombre d'ouvriers du sexe fém.	Durée de l'exploitation pendant l'année (mois)	Moteurs employés[1] (Force en chevaux-vap.)
District de Bienne					
Commune de Bienne					
Fabrication d'horlogerie	2	8	.	12	.
" " *	1	.	.	"	.
" " .	1	2	.	"	.
" " .	2	6	.	"	.
" " .	2	7	.	"	.
" " .	2	3	.	"	.
" " *	1	.	.	"	.
" " .	1	8	1	"	.
" " .	1	4	2	"	.
" " .	1	4	.	"	.
" " .	2	18	7	"	.
" " *	1	.	.	"	.
" " *	1	.	.	"	.
" " .	56	254	166	"	V. E. 105
" " .	1	14	.	"	.
" " .	1	8	.	"	.
" " *	1	1	.	"	.
" " .	1	6	.	"	.
" " .	1	6	.	"	.
" " *	1	.	.	"	.
" " .	1	5	.	"	.
" " .	1	3	1	"	.
" " .	1	2	.	"	.
" " .	1	23	.	"	.
" " .	1	7	.	"	.
" " *	1	1	.	"	.
" " .	1	7	.	"	.
" " .	1	4	.	"	.
" " .	2	4	.	"	.
" " .	2	1	.	"	.
" " .	1	8	.	"	.
" " .	1	20	.	"	G. 4
" " *	1	1	.	"	.
" " .	1	2	.	"	.
" " .	1	10	1	"	.
" " *	1	1	.	"	.
" " .	1	4	.	"	.
Fabrication d'horlogerie	2	5	2	12	
" " *	1	.	.	"	
" " *	1	.	.	"	
" " .	1	12	.	"	
" " .	1	20	4	"	
" " .	1	6	.	"	
" " *	1	1	.	"	
" " .	1	3	.	"	
" " .	1	12	.	"	
" " .	2	3	.	"	
" " .	1	3	.	"	
" " .	1	3	2	"	
" " .	1	4	.	"	
" " .	1	4	.	"	
" " .	3	3	1	"	
" " .	1	16	.	"	
" " .	3	5	.	"	
" " .	1	2	.	"	
" " .	1	17	1	"	
" " .	1	2	.	"	
" " .	1	3	.	"	
" " .	1	7	7	"	
" " *	1	.	.	"	
" " *	1	.	.	"	
" " .	1	6	.	"	
" " .	1	30	2	"	
" " *	1	6	.	"	
" " .	1	1	.	"	
" " .	1	8	.	"	
" " *	1	5	.	"	
" " .	1	1	.	"	
" " .	1	3	.	"	
" " .	1	3	1	"	
" " .	1	4	.	"	
" " .	1	5	.	"	
" " .	1	15	.	"	
" " .	2	11	.	"	
" " .	1	8	.	"	
" " .	1	2	.	"	

[1]) E = Eau (T = Turbine), V = Vapeur, G = Gaz, A = Air.

* Les établissements marqués d'un astérisque ont été portés sur les tableaux parce qu'
aussi des ouvriers au dehors.

Désignation des établissements ou exploitations	Chefs d'industr., maîtres, patrons	Nombre d'ouvriers du sexe masc.	Nombre d'ouvriers du sexe fém.	Durée de l'exploitation pendant l'année (mois)	Moteurs employés[1] (Force en chevaux-vap.)
tion d'horlogerie	1	.	2	12	.
" *	1	.	.	"	.
" .	1	4	.	"	.
" .	1	2	.	"	.
" .	2	42	4	"	.
" .	1	1	4	"	.
" .	1	3	1	"	.
" .	1	2	.	"	.
" .	1	11	1	"	.
" *	1	1	.	"	.
" .	2	2	.	"	.
" .	1	2	.	"	.
" .	1	16	3	"	.
" *	1	.	.	"	.
" .	1	3	.	"	.
" *	1	1	.	"	.
" *	1	.	.	"	.
" *	1	.	.	"	.
" .	2	.	.	"	D. 25
" .	1	10	.	"	W. 0,5
acherschule . .	1	33	.	"	W. 2
standtheile . .	2	7	46	"	W. D. 10
u. Guillocheur	1	2	4	"	.
"	1	2	.	"	.
"	2	2	3	"	.
"	1	1	3	"	.
"	1	9	3	"	.
"	1	4	4	"	.
"	1	1	4	"	.
"	1	5	1	"	.
"	1	12	5	"	.
"	1	2	.	"	.
"	1	18	5	"	.
"	1	2	2	"	.
"	1	.	8	"	.
"	1	12	5	"	W. 3
"	1	15	1	"	.
"	1	5	1	"	.
"	1	6	1	"	.
"	1	16	9	"	.
"	1	10	4	"	.
. . . . .	2	3	.	"	.
. . . . .	1	2	2	"	.
. . . . .	1	3	1	"	.
. . . . .	1	2	.	"	.
. . . . .	1	4	.	"	.
. . . . .	1	3	7	"	.
le gravure . .	1	4	7	"	.
de lettres . .	1	5	4	"	.

Désignation des établissements ou exploitations	Chefs d'industr., maîtres, patrons	Nombre d'ouvriers du sexe masc.	Nombre d'ouvriers du sexe fém.	Durée de l'exploitation pendant l'année (mois)	Moteurs employés[1] (Force en chevaux-vap.)
Pierriste et sertisseur .	1	4	.	12	.
" "	1	2	.	"	.
" "	1	2	.	"	.
" " *	1	1	.	"	.
" " *	1	.	.	"	.
" " *	1	1	.	"	.
Pierriste	1	.	3	"	.
"	1	2	.	"	.
"	1	2	.	"	.
"	1	2	.	"	.
"	1	1	2	"	.
" . . . . . *	1	.	.	"	.
"	1	.	2	"	.
"	1	2	.	"	.
Fabrication de pierres .	1	2	.	"	.
Sertisseur	1	1	3	"	.
"	1	1	1	"	.
"	1	2	.	"	.
"	1	1	1	"	.
"	1	1	2	"	.
Sertisseuse	1	1	2	"	.
Nickeleur	1	2	1	"	.
"	1	4	3	"	.
"	1	1	3	"	.
"	1	1	2	"	.
Nickeleuse	1	1	2	"	.
Doreur	1	.	12	"	.
"	1	8	.	"	.
"	1	2	2	"	.
"	1	2	3	"	E. 1
"	1	12	50	"	V. 8
"	1	4	3	"	.
Doreur et Nickeleur .	1	1	5	"	.
Regleur	1	.	2	"	.
Regleuse	1	1	2	"	.
Fabricat. de regulateurs	2	5	.	"	G. E. 28
" d'aiguilles . .	1	3	.	"	.
" " . .	1	2	4	"	.
" " . .	1	2	8	"	.
Galonnés et pendants .	3	16	.	"	E. 4
Fabrication de pendants	2	6	.	"	E. 2
Faiseur de secrets . .	1	5	.	"	.
" " . .	1	3	.	"	.
" " . .	1	3	.	"	.
" " . .	1	2	.	"	.
Fabrication de cuvettes	1	5	.	"	.
" "	1	6	.	"	.
" "	2	27	2	"	E. G. 6
" "	1	9	.	"	.
" "	2	2	.	"	.

[1] (T = Turbine), V = Vapeur, G = Gaz, A = Air.

Désignation des établissements ou exploitations	Chefs d'industr., maîtres, patrons	Nombre d'ouvriers du sexe masc.	Nombre d'ouvriers du sexe fém.	Durée de l'exploitation pendant l'année (mois)	Moteurs employés (Force en chevaux-vap.)
Fabrication de cuvettes	2	25	.	12	E. 8
" "	1	17	.	"	E. T. 2
" "	2	75	.	"	E. 3
" "	1	24	.	"	E. 2
" "	1	12	.	"	.
Polisseur et finisseur de cuvettes	1	.	6	"	.
Planteur	1	3	.	"	.
"	1	6	1	"	.
"	1	5	1	"	.
"	1	4	.	"	.
"	1	2	.	"	.
"	1	2	1	"	.
Fabrication de Balanciers	1	2	.	"	.
" "	1	5	.	"	.
" "	1	3	.	"	.
" "	1	4	.	"	.
Raporteur de secondes (cadrans)	1	.	.	"	E. 0,5
Repasseur	1	2	.	"	.
"	1	2	.	"	.
"	1	3	.	"	.
Fabrication de cadrans	1	2	1	"	.
" "	1	2	1	"	.
" "	1	6	3	"	.
" "	1	8	.	"	.
" "	1	10	14	"	.
" "	1	5	2	"	.
" "	1	3	.	"	.
" "	1	4	4	"	.
" "	2	1	.	"	.
" "	1	5	1	"	.
" "	1	5	.	"	E. 1
" "	1	3	1	"	.
Peinte en cadrans	1	2	.	"	.
Fabrication d'Echappements *	1	.	1	"	.
" "	1	9	.	"	.
" "	1	6	.	"	.
Planteur *	1	1	.	"	.
Polisseuse	1	1	2	"	.
"	1	.	2	"	.
" et finisseuse de boîtes	1	.	3	"	.
" " "	1	.	3	"	.
" de boîtes	1	.	3	"	.
Polissage de boîtes	1	2	5	"	.
Polisseur	1	4	11	"	E. 1
Finissage et polissage	1	4	.	"	.
Terminage	1	2	1	"	.
Polisseur de vis	1	.	3	"	.
Finisseuse de vis	1	.	3	"	.

Désignation des établissements ou exploitations	Chefs d'industr., maîtres, patrons	Nombre d'ouvriers du sexe masc.	Nombre d'ouvriers du sexe fém.	Durée de l'exploitation pendant l'année (mois)
Atelier de remonteur	1	9	.	12
" "	1	.	2	"
Monteur de boîtes	1	20	.	"
Fabricat. de boîtes d'or	2	9	.	"
Décoration de boîtes et Gravure de montres	1	15	3	"
Décoration de cuvettes	1	.	2	"
" "	1	4	.	"
Décoration et fabricat. d'aiguilles	1	52	.	"
Fabrication de joyaux	1	11	4	"
" de pitons	1	.	.	"
Essayeur juré	1	1	.	"
Etablisseur	1	8	.	"
"	1	2	.	"
Finisseuse de raquettes	1	.	2	"
Emboîteur	1	5	.	"
"	1	.	2	"
"	1	2	.	"
"	1	4	.	"
Fabricat. d'assortiments	1	3	.	"
Assortiments à ancre	1	3	1	"
Fabrication d'ancres	1	2	4	"
Polissage de rochets	1	3	3	"
Adoucissage de rochets	1	2	.	"
Adoucisseuse " "	1	.	2	"
Fabrication de ressorts	1	3	.	"
" "	1	14	.	"
" "	1	6	.	"
Ebauches, finissage et Fabrication de ressorts	2	63	58	"
Drahtzeug-Stiften, Ketten und Federnfabrikation	5	35	4	"
Emailleur	1	4	1	"
"	1	1	1	"
Bijoutier	1	15	5	"
Métaux précieux	2	7	.	"
Diamantschleiferei	1	5	37	"
" u. Steinbohrerei	1	50	.	"
Kunstgewerbliches Atelier	2	4	1	"
Plaggenmacherei	1	2	.	"
Fuhrhalterei	1	2	.	"
"	1	2	.	"
"	1	4	.	"
Fuhrhalterei u. Badanst.	1	5	5	"
Camionnage	1	3	.	"
"	1	3	.	"

E = Eau (T = Turbine), V = Vapeur, G = Gaz, A = Air.

Désignation des établissements ou exploitations	Chefs d'indust., maîtres, patrons	Nombre d'ouvriers du sexe masc.	Nombre d'ouvriers du sexe fém.	Durée de l'exploitation pendant l'année (mois)	Moteurs employés[1] (Force en chevaux-vap.)
ckerei	1	2	.	12	.
,,	1	2	2	,,	.
,,	1	2	2	,,	.
,,	1	2	2	,,	.
,,	1	2	2	,,	.
,,	1	2	2	,,	.
,,	2	2	2	,,	.
,,	1	2	2	,,	.
,,	1	2	2	,,	.
,,	1	2	2	,,	W. 2
ód- u. Zuckerbäckerei	1	4	.	,,	W. 2
ckerbäckerei	1	3	.	,,	.
,,	1	3	3	,,	.
,,	1	2	2	,,	.
,,	1	2	2	,,	.
tzgerei	1	2	2	,,	.
,,	1	2	2	,,	.
,,	1	2	2	,,	.
,,	1	2	2	,,	.
,,	1	2	2	,,	.
,,	1	2	2	,,	.
,,	1	2	2	,,	W. 2
,,	1	2	2	,,	.
,,	1	2	2	,,	.
,,	1	2	2	,,	.
,,	1	2	2	,,	.
,,	1	2	2	,,	.
,,	1	2	2	,,	.
,,	1	2	2	,,	.
,,	1	2	2	,,	.
tzgerei u. Wursterei	1	2	2	,,	.
,, u. Schneiderei	1	1	3	,,	.
nciderei	1	2	.	,,	.
,,	1	.	2	,,	.
,,	1	.	3	,,	.
,,	1	.	2	,,	.
,,	2	.	7	,,	.
,,	1	.	2	,,	.
,,	1	5	3	,,	.
,,	2	5	.	,,	.
,,	1	4	10	,,	.
,,	1	2	.	,,	.
,,	1	10	.	,,	.
,,	1	.	3	,,	.
,,	1	.	4	,,	.
,,	1	2	.	,,	.
,,	1	3	.	,,	.

Désignation des établissements ou exploitations	Chefs d'indust., maîtres, patrons	Nombre d'ouvriers du sexe masc.	Nombre d'ouvriers du sexe fém.	Durée de l'exploitation pendant l'année (mois)	Moteurs employés[1] (Force en chevaux-vap.)
Schneiderei	1	.	5	12	.
,,	1	.	6	,,	.
,,	1	3	.	,,	.
,,	1	2	1	,,	.
,,	1	3	.	,,	.
,,	1	2	.	,,	.
,,	1	.	.	,,	.
Damenschneiderei	1	.	6	,,	.
,,	1	.	4	,,	.
Wascherei u. Glätterei	1	.	2	,,	.
,, ,,	1	.	2	,,	.
Chem. Waschere und Färberei	1	1	1	,,	.
Wascherei	1	.	3	,,	.
,,	1	2	.	,,	.
Glätterei	1	2	.	,,	.
Hemdenfabrikation	1	.	3	,,	.
,,	1	.	4	,,	.
,,	1	1	6	,,	.
Weissnäherei	1	.	2	,,	.
Modes	1	.	5	,,	.
,,	1	.	3	,,	.
Strohhutfabrikation	1	.	2	,,	.
Stickerei u. Strickerei	1	.	2	,,	.
Schreinerei	1	2	.	,,	.
,,	1	3	.	,,	.
,,	1	2	.	,,	.
,,	1	6	.	,,	.
,,	1	3	.	,,	.
,,	1	2	.	,,	.
,,	1	3	.	,,	.
,,	1	3	.	,,	.
,,	1	9	.	,,	.
,,	1	3	.	,,	.
,,	2	2	.	,,	.
Mechan. Schreinerei	2	12	.	,,	D. 4
Möbelschreinerei	1	6	.	,,	.
Möbelfabrikation	2	5	1	,,	.
Spenglerei	1	4	.	,,	.
,,	1	2	.	,,	.
,,	1	2	.	,,	.
,,	1	2	.	,,	.
Spenglerei, Wasser- u. Gaseinrichtung	1	3	.	,,	.
Schlosserei	1	2	.	,,	.
,,	1	2	.	,,	.
,,	1	2	.	,,	.
,,	1	2	.	,,	.
,,	1	4	.	,,	.

[1]) W = Wasser (T = Turbine), D = Dampf, G = Gas, L = Luft.

Désignation des établissements ou exploitations	Chefs d'indust., maîtres, patrons	Nombre d'ouvriers du sexe masc.	Nombre d'ouvriers du sexe fem.	Durée de l'exploitation pendant l'année (mois)	Moteurs employés[1] (Force en chevaux-vap.)
Schlosserei	1	2	.	12	.
„	1	3	.	„	.
Bauschlosserei	1	18	.	„	W. 3,5
„	1	7	.	„	W. 2
Schmiede	1	4	.	„	.
„	1	2	.	„	.
Hufschmiede	1	2	.	„	.
Messerschmiede	1	.	.	„	W. 0,5
Kupferschmiede	1	2	.	„	.
„	1	2	.	„	.
Feilenhauerei	1	3	.	„	.
Zimmermeister	1	10	.	„	.
„	1	10	.	„	.
Baumeister und Säge	1	11	1	„	D. 10
Bauunternehmer	1	5	.	„	.
„	1	32	.	„	W. T. 5
„	1	50	.	„	.
„	1	27	.	„	.
„	2	30	.	„	.
„	1	2	.	„	.
„	2	60	.	„	.
„	2	6	.	„	.
Baugeschäft	2	6	.	„	.
Architekten (Baugesch.)	2	165	.	„	.
Entrepreneur	1	10	.	„	.
Wagnerei	1	2	.	„	.
„	1	2	.	„	.
Wagnerei u. Drechslerei	1	.	.	„	W. 2
Ziegelei	1	10	.	„	W. 4
„	1	2	.	„	W. 2
Drechslerei	1	3	.	„	W. 2
Kaminfeger	1	2	.	„	.
„	1	2	.	„	.
Gärtnerei	1	6	.	„	.
„	1	2	.	„	.
Blumenmacherei	1	5	5	„	.
„	1	2	12	„	.
„	1	.	3	„	.
Gerberei	1	4	.	„	W. 4
„	1	2	.	„	W. 4
Steinbruch	2	7	.	„	.
Cementer	1	5	.	„	.
Marbrier	1	2	.	„	.
Gypser u. Maler	1	9	.	„	.
„ „	2	3	.	„	.
„	2	3	.	„	.
„	1	5	.	„	.
„	1	3	.	„	.
„	2	10	.	„	.

Désignation des établissements ou exploitations	Chefs d'indust., maîtres, patrons	Nombre d'ouvriers du sexe masc.	Nombre d'ouvriers du sexe fem.	Durée de l'exploitation pendant l'année (mois)
Maler	2	8	.	12
„	1	3	.	„
Hafnerei	1	10	.	„
Küferei	2	2	.	„
„	1	2	.	„
Sattlerei	1	3	.	„
Mechaniker	1	6	.	„
„	1	5	.	„
„	1	3	.	„
„	1	6	.	„
„	1	15	.	„
„	1	6	.	„
Kleinmechaniker	1	4	.	„
Bierbrauerei	1	7	.	„
„	2	43	.	„
„	1	3	.	„
Kephir- u. Butterfabrik.	1	2	.	„
Cigarrenfabrikation	1	3	43	„
Cigarettenfabrikation	2	2	120	„
Oele, Schleife u. Holzspalterei	1	2	.	„
Holzschleiferei	neu	.	.	„
Schleiferei	1	3	.	„
Mechan. Holzspalterei	1	4	.	„
Photographie	1	2	.	„
„	1	2	.	„
Lithographie	1	3	.	„
„	1	2	.	„
Buchdruckerei	1	11	1	„
„	1	20	1	„
„	1	27	.	„
„	1	11	4	„
„	1	8	.	„
„	1	3	.	„
Buchbinderei u. Papeterie	1	4	.	„
„ u. Druckerei	1	11	13	„
„	1	3	.	„
„ u. Etuisfabricat.	1	2	1	„
„ u. Cartonage	1	2	2	„
Barbiere u. Schirmfabrik.	1	2	.	„
„	1	2	.	„
„	1	2	.	„
„	1	2	.	„
„	1	2	.	„
„	1	2	.	„
Schuhmacherei	1	4	.	„
„	1	3	.	„
„ u. Handel	1	6	.	„
„	1	2	.	„

[1]) W = Wasser (T = Turbine), D = Dampf, G = Gas, L = Luft.

Désignation des établissements ou exploitations	Chefs d'indust., maîtres, patrons	Nombre d'ouvriers du sexe masc.	Nombre d'ouvriers du sexe fém.	Durée de l'exploitation pendant l'année (mois)	Moteurs employés[1] (Force en chevaux-vap.)
schäftefabrikation	1	1	2	12	.
u. Brennerei . .	1	6	.	„	W. 15
u. Bäckerei . .	1	2	.	„	W. 4
ric	1	1	.	„	.
. . . . .	1	3	.	„	.
. . . . .	1	2	1	„	.
ke	1	1	.	„	.
. . . . .	1	1	.	„	.
. . . . .	1	2	.	„	.
. . . . .	1	1	.	„	.
. . . . .	1	1	.	„	.
. . . . .	1	1	.	„	.
ke, Branntwein- Weinsteinfabrikat.	2	4	.	„	W. D. 3
einfabrikation .	1	3	.	„	W. 1
mmacherei . . .	1	2	.	„	.
r	1	2	.	„	R. 2
r et Mécanicien	2	5	.	„	.
riesserei . . .	1	6	.	„	W. 3
iesserei	2	4	.	„	.
u. mechan.					
kstätte	1	44	.	„	W. 6
Métallurgique . .	1	2	.	„	W. 2,5
rikation . . .	2	25	.	„	W. 2
sche Beleuchtung	4	1	.	„	E. 32
beiten	1	23	.	„	.
eilbahn	1	7	.	„	D. 36
meinde Bözingen					
teinbohrerei . .	1	10	41	12	W. T. 14
„ . . .	1	5	19	„	W. 8
edernfabrikation	2	8	.	„	.
chalenfabrikation	3	24	.	„	W. T. 5
g-, Stiften, Schrauben- etienfabrikation . .	10	77	32	„	W. T. 160
äft, Zimmerei . .	1	8	.	„	.
Maurerei . .	1	9	.	„	.
mühle und 2 Sägen .	2	8	.	„	W. T. 45
und Handelsgeschäft .	1	3	1	„	.
ei	1	2	.	„	.
macherei . . .	1	6	1	„	.
. . . . .	1	2	.	„	.
erei	1	3	.	„	.
. . . . .	1	2	.	„	.
mühle	1	2	.	„	.
nerei	1	3	.	„	.
. . . . .	1	4	.	„	.
ahn	1	14	.	„	Pf. 22
rei	2	2	.	„	.
. . . . .	1	2	.	„	.
Commune d'Evilard					
Horlogerie (canon-olives-pendants)	1	2	1	12	.
Horlogerie (planteur d'échappements) . . .	1	2	.	„	.
Horlogerie (repasseur) .	1	2	.	„	.
Gemeinde Vingelz					
Uhrenfabrikation (plantage) .	1	3	.	12	.
Papiersäckefabrikation .	1	1	.	„	D. 4
Buchbinderei	1	2	1	„	.
Gärtnerei	1	3	.	„	.
District de Courtelary					
Commune de Corgémont					
Tuilerie	1	7	.	5	.
Laminage d'acier . .	1	4	.	12	E. 7
Atelier de pierriste . .	1	6	1	„	.
„ „ . .	1	1	8	„	.
„ „ . .	1	.	2	„	.
Fabrication de pierres pour l'horlogerie . .	1	2	1	„	.
Fabrication d'horlogerie	1	2	.	„	.
„ „ *	1	.	.	„	.
„ „	1	8	.	„	.
„ „	1	3	.	„	.
„ „	1	9	.	„	.
„ „	1	4	2	„	.
„ „	1	2	1	„	.
„ „	1	10	.	„	.
„ „ *	1	1	.	„	.
Monteur de boîtes . .	1	11	.	„	.
Doreur et nickeleur . .	1	3	1	„	.
Fabrication d'échappement à cylindre . .	1	3	.	„	.
Fabrication d'échappements à cylindre *	2	1	.	„	.
Fabrication de cadrans d'émail	1	4	2	„	.
Fabrication d'ébauches et de finissages . .	1	91	111	„	E. T. 15
Fruiterie	1	3	.	5	.
Boucherie	1	2	.	12	.
Commune de Cormoret					
Grus d'avoine et orges perlés	2	6	.	12	R. H. 10
Scierie	.	1	.	3	R. H. 3

[1] W = Wasser (T = Turbine), D = Dampf, G = Gas, L = Luft, R = Bible.

Désignation des établissements ou exploitations	Chefs d'indust., maîtres, patrons	Nombre d'ouvriers du sexe masc.	Nombre d'ouvriers du sexe fém.	Durée de l'exploitation pendant l'année (mois)	Moteurs employés[1] (Force en chevaux-vap.)
Scierie	.	1	.	2	R. H. 3
Moulin	.	.	.	.	R. H. 5
Battoir	.	2	.	1	R. H. 6
Fabrication de montres	5	59	7	„	R. H. 7
„ „	1	.	.	„	.
„ „	1	5	.	„	.
„ „	1	5	.	„	.
„ de boîtes de montre	1	8	.	„	.
Atelier de doreur et nickelage	1	3	4	„	.
Graveur et guillocheur	1	2	.	„	.
Commune de Cortébert					
Battoir	1	7	.	3	R. H. 4
Scierie	1	1	.	12	E. T. 6
Maréchal-ferrant	1	2	.	„	.
Fabrication d'outils d'horlogerie	1	6	.	„	.
„ d'horlogerie	2	122	101	„	E.T. 15
Commune de Courtelary					
Fabrication de montres	1	5	.	12	.
„ „	1	1	1	„	.
„ de boîtes de montres	1	2	.	„	.
„ „ „	1	2	.	„	.
„ „ „	1	2	.	„	.
Charpentier	1	2	.	„	.
Pilon décorces	1	.	.	3	E. 1
Moulin	1	.	.	12	E. 6
Scierie	1	1	.	„	E. 4
Battoir	1	2	.	3	E. 3
Tanneur	1	1	.	12	E. 2
Carrière tailleur de pierres	1	3	.	„	.
Commune de la Ferrière					
Fabrication d'horlogerie	2	5	.	12	.
„ „	1	2	1	„	.
„ „	1	5	.	„	.
„ „	1	3	.	„	.
„ „	3	3	.	„	.
Fabrication de ressortes de montres	1	6	.	„	.
Tailleuse	1	.	2	„	.
Commune de la Heutte					
Fabrication d'horlogerie	1	44	13	12	R. H. 6
Scierie et commerce de bois	1	6	.	„	R. H. 8
Commune de Mont-Tramelan					
Fabrication d'horlogerie	1	10	.	12	.
Commune d'Orvin					
Moulin et Scierie	1	2	.	12	
Commune de Péry					
Fabric. de pâte de bois	1	75	.	12	
Fabricat. de ciment	1	24	.	„	
Fabricat. de briques et carreaux	2	12	.	„	
Tuilerie	1	5	.	„	
Carrière de calcaire	1	37	.	„	
Battoir	2	5	.	„	
Charpentier, construct. de bâtiments	1	7	.	„	
Commune de Plagne					
„Point“	.	.	.	.	
Commune de Renan					
Fabrication d'horlogerie	1	10	.	12	
„ „	1	1	1	„	
„ „	1	4	.	„	
„ „	1	7	1	„	
„ „	1	.	2	„	
„ „	1	8	1	„	
„ „	1	1	1	„	
„ „	1	4	.	„	
Montage de boîtes	1	4	.	„	
„ „	1	2	.	„	
„ „	1	23	1	„	
„ „	1	2	.	„	
Fabrication de cadrans	1	3	1	„	
„ „	1	3	1	„	
„ „	1	5	3	„	
„ „	1	7	3	„	
„ „	1	2	5	„	
„ „	1	1	3	„	
„ d'aiguilles	1	2	.	„	
„ d'échappements	1	2	.	„	
Gravure	1	10	2	„	
„	1	5	1	„	
„	1	4	2	„	
Pierriste	1	1	4	„	
„	1	1	3	„	
Remonteur	1	4	.	„	
Fabrication de ressorts	1	11	.	„	
Tailleuse	1	.	2	„	
„	1	.	2	„	
„	1	.	2	„	

[1]) E = Eau, (Turbine), V = Vapeur, G = Gaz, A = Air.

Désignation des établissements ou exploitations	Chefs d'indust., maîtres, patrons	Nombre d'ouvriers du sexe masc.	Nombre d'ouvriers du sexe fém.	Durée de l'exploitation pendant l'année (mois)	Moteurs employés[1] (Force en chevaux-vap.)	Désignation des établissements ou exploitations	Chefs d'indust., maîtres, patrons	Nombre d'ouvriers du sexe masc.	Nombre d'ouvriers du sexe fém.	Durée de l'exploitation pendant l'année (mois)	Moteurs employés[1] (Force en chevaux-vap.)
mune de Romont						Fabrication de boîtes	1	32	2	12	V. 15
"	.	.	.	.	.	" "	1	14	.	"	
mune de St-Imier						" "	1	9	.	"	.
ation de montres	1	8	.	12	.	" "	1	8	.	"	.
" *	1	3	.	"	.	" de galonnés	2	7	.	"	.
"	1	1	.	"	.	" de pierres fines	1	2	2	"	.
"	1	2	.	"	.	" " "	1	4	.	"	.
"	1	4	.	"	.	" d'aiguilles de montres	1	2	8	"	.
"	1	2	.	"	.	" de ressorts	1	5	.	"	.
"	1	4	.	"	.	" "	1	6	.	"	.
"	1	6	.	"	.	" d'échappements	1	5	.	"	.
"	1	8	.	"	.	" d'assortiment à ancre *	1	.	.	"	.
d'horlogerie	1	8	.	"	.	Polissage de boîtes . .	1	4	6	"	.
"	1	3	.	"	.	Finissage " " . .	1	14	.	"	V. 10
"	1	4	.	"	.	" " " . .	1	5	.	"	.
"	1	7	.	"	.	Doreur " " . .	1	.	2	"	.
"	1	50	2	"	.	Dorage " " . .	1	2	.	"	.
"	2	260	128	"	E. T. V. 25	" et finissage . .	1	4	22	"	.
"	1	21	.	"	.	" de montres . .	1	4	.	"	.
"	1	4	.	"	.	Doreur de mouvements	1	.	3	"	.
" *	1	1	.	"	.	Gravure de cuvettes .	1	6	5	"	.
"	1	8	.	"	.	Contrôle de matières d'or					
" *	1	1	.	"	.	et d'argent	1	2	.	"	.
"	1	6	.	"	.	Couronnes, pendants, anneaux	2	28	7	"	V. 10
"	2	3	.	"	.	" " "	1	38	.	"	V. 6
"	1	2	.	"	.	Décoration de boîtes .	1	6	.	"	.
"	2	2	.	"	.	" "	1	2	.	"	.
" *	1	.	.	"	.	" "	1	6	.	"	.
"	2	3	.	"	.	" "	1	2	1	"	.
"	1	2	.	"	.	" "	1	5	.	"	.
"	1	4	.	"	.	" "	1	6	.	"	.
"	1	137	63	"	V. 24	" "	2	18	3	"	.
" *	1	1	.	"	.	" "	1	10	2	"	.
"	1	2	.	"	.	" "	1	1	1	"	.
"	2	4	.	"	.	Fabrication de cadrans d'émail	1	1	1	"	.
"	1	2	.	"	.	" " "	1	4	.	"	.
" *	1	1	.	"	.	" " "	1	2	3	"	.
"	1	2	.	"	.	" " "	1	2	1	"	.
"	1	3	.	"	.	" " "	1	6	.	"	.
" *	1	1	.	"	.	" " "	1	10	1	"	.
"	1	6	.	"	.	" " "	1	3	3	"	.
"	1	7	.	"	.	" " "	1	2	.	"	.
"	1	3	.	"	.	Chaudronnerie, racommodage .	1	2	.	"	.
"	3	28	10	"	V. 10	Ramonage	1	3	.	"	.
de boîtes de montres	1	33	.	"	.	Maréchal-ferrant . . .	1	2	.	"	.
" "	1	10	.	"	.	" " . . .	1	2	.	"	.
" "	1	7	.	"	.	Menuiserie	1	3	.	"	.
" "	1	5	.	"	.	"	1	3	.	"	.
" "	1	18	.	"	.	"	1	2	1	"	.

[1] Eau (T = Turbine), V = Vapeur, G = Gaz, A = Air.

Désignation des établissements ou exploitations	Chefs d'indust., maîtres, patrons	Nombre d'ouvriers du sexe masc.	Nombre d'ouvriers du sexe fém.	Durée de l'exploitation pendant l'année (mois)	Moteurs employés[1] (Force en chevaux-vap.)
Fabrication de meubles	1	11	.	12	.
Ameublement	1	5	.	"	.
Charpentier	1	2	.	"	.
"	1	3	.	"	.
Entrepreneur maçon	1	2	.	6	.
Entrepreneurs de bâtiments	1	2	.	12	.
" "	1	50	.	"	.
" de gypserie	1	4	.	"	.
" "	1	3	.	"	.
" "	1	2	.	"	.
" "	1	2	.	"	.
Travaux en ciment	2	5	.	"	.
Serrurerie	1	8	.	"	.
Ferblanterie	1	2	.	"	.
Terrinier	1	3	.	"	.
Coutellerie	1	2	.	"	.
Mécanicien	1	18	.	"	.
Charronnage	1	2	.	"	.
Camionnage	1	2	.	"	.
Voiturier	1	4	1	"	.
Tapisserie	1	3	.	"	.
Tailleur	1	3	.	"	.
"	1	2	.	"	.
"	1	2	1	"	.
Vêtements	1	2	.	"	.
Modes	1	.	3	"	.
Imprimerie	1	2	.	"	.
"	1	7	.	"	.
Cartonnage et reliure	1	3	.	"	.
Cordonnerie	1	2	.	"	.
"	1	2	.	"	.
"	1	2	.	"	.
Commerce de Chiffons	1	1	2	"	.
Jardinier	1	4	.	"	.
Turbière	1	10	.	3	.
"	1	14	.	3	.
"	1	16	.	3	.
Brasserie	1	6	.	12	E. T. 10 V. 4,5
"	2	6	.	"	.
Boulangerie	1	2	.	"	.
"	1	2	.	"	.
Boucherie	1	2	.	"	.
"	1	2	.	"	.
Confiserie	1	2	.	"	.
"	1	2	.	"	.
"	1	2	.	"	.
Photographie	1	2	.	"	.
Coiffeur	1	2	.	"	.

Désignation des établissements ou exploitations	Chefs d'indust., maîtres, patrons	Nombre d'ouvriers du sexe masc.	Nombre d'ouvriers du sexe fém.	Durée de l'exploitation pendant l'année (mois)
Commune de Sonceboz et Sombeval				
Battoir à blé	1	1	.	2
Moulin à blé	1	1	.	12
Scierie	1	1	.	"
Charpentier	1	3	.	"
Gypseur et maçon	1	3	.	"
Forgeron, maréchal-ferr.	1	2	.	"
Aiguiserie	1	.	.	"
Fabricat. d'ébauches de montres	2	157	123	"
Commune de Sonvilier				
Fabrication d'horlogerie	1	40	19	12
" "	1	13	.	"
" "	1	6	.	"
" "	1	3	.	"
" "	1	6	.	"
" "	1	3	.	"
" de cadrans	1	5	1	"
" "	1	5	.	"
" "	1	5	.	"
" de ressorts	1	10	1	"
" "	1	2	.	"
Graveur et guillocheur	1	10	6	"
" "	1	8	4	"
" "	1	2	1	"
Echappements à ancre	1	3	.	"
" "	1	3	.	"
Pierriste et sertisseur	1	4	.	"
" "	1	3	1	"
Atelier de monteurs de boîtes	1	5	.	"
" " "	1	5	.	"
" " "	1	6	.	"
" " "	1	6	.	"
Tailleur	1	3	.	"
Cordonnier	1	2	.	"
"	1	3	.	"
Gypseur et peintre	1	3	.	"
" "	1	4	.	"
Charpentier	1	3	.	"
Serrurier	1	3	.	"
Commune de Tramelan-dessous				
Fabrication d'horlogerie	1	1	1	12
" "	1	43	12	"
" "	1	22	.	"
" "	1	8	.	"
" "	1	4	.	"

[1]) E = Eau (T = Turbine), V = Vapeur, G = Gaz, A = Air.

Désignation des établissements ou exploitations	Chefs d'industr., maîtres, patrons	Nombre d'ouvriers du sexe masc.	Nombre d'ouvriers du sexe fém.	Durée de l'exploitation pendant l'année (mois)	Moteurs employés (Force en chevaux-vap.)
tion d'horlogerie	1	2	1	12	.
,,	1	5	.	,,	.
,,	1	2	1	,,	.
,,	1	12	1	,,	.
,,	1	4	.	,,	.
,,	1	4	.	,,	.
,,	1	9	.	,,	.
tion de pierres l'horlogerie . .	1	1	2	,,	.
. . . . .	1	3	1	,,	.
r de boîtes . .	1	7	.	,,	.
,, . .	2	18	.	,,	.
,, . .	1	4	.	,,	.
,, . .	1	4	.	,,	.
,, . .	1	6	.	,,	.
. . . . .	1	3	2	,,	.
seur de rochets	1	.	2	,,	.
rie	1	2	.	,,	.
nerie	1	2	.	,,	.
. . . . .	1	.	3	,,	.
. . . . .	1	2	.	,,	.
. . . . .	1	4	.	,,	.
neur	1	9	.	,,	.
. . . .	1	5	.	,,	.
et Scierie . .	1	2	.	,,	E. 2
. . . . .	1	2	.	,,	.
en bâtiment .	1	2	.	,,	.
Commune ramelan-dessus					
tion d'horlogerie	1	28	.	12	.
,,	1	4	.	,,	.
,,	1	4	.	,,	.
,,	1	22	2	,,	.
,,	2	6	.	,,	.
,,	1	4	.	,,	.
,,	1	2	1	,,	.
,,	1	7	.	,,	.
,,	1	5	.	,,	.
,,	1	2	.	,,	.
,, *	1	1	.	,,	.
,,	1	2	.	,,	.
,,	1	4	.	,,	.
,,	1	5	.	,,	.
,,	1	.	4	,,	.
,,	1	7	.	,,	.
,, *	1	.	.	,,	.
,,	1	2	.	,,	.
,,	3	6	.	,,	.
,,	1	4	.	,,	.

Désignation des établissements ou exploitations	Chefs d'industr., maîtres, patrons	Nombre d'ouvriers du sexe masc.	Nombre d'ouvriers du sexe fém.	Durée de l'exploitation pendant l'année (mois)	Moteurs employés (Force en chevaux-vap.)
Fabrication d'horlogerie	1	4	1	12	.
,, ,,	1	4	.	,,	.
,, ,,	1	3	.	,,	.
,, ,,	1	2	1	,,	.
,, ,,	1	3	3	,,	.
,, ,, *	2	.	1	,,	.
,, ,,	1	3	.	,,	.
,, ,,	1	3	.	,,	.
,, ,,	1	2	.	,,	.
,, ,,	1	.	2	,,	.
,, ,,	2	7	.	,,	.
,, ,,	1	8	.	,,	.
,, ,,	1	1	1	,,	.
,, de cadrans	1	6	1	,,	.
,, ,,	1	4	7	,,	.
,, ,,	1	5	5	,,	.
,, ,,	1	4	3	,,	.
,, ,,	1	3	.	,,	.
,, de boîtes	1	10	.	,,	.
,, ,,	1	8	.	,,	.
,, ,,	1	2	.	,,	.
Fabricat. de boîtes de montres d'argent .	1	50	.	,,	V. 10
,, ,, ,, ,,	1	44	.	,,	V. 5
,, ,, ,, ,,	1	9	.	,,	.
,, ,, ,, ,,	1	16	.	,,	B. 2
Décoration ,, ,,	1	2	1	,,	.
,, ,, ,,	1	4	1	,,	.
,, ,, ,,	1	3	.	,,	.
Polir les boîtes . . .	1	.	2	,,	.
Monteur de boîtes . .	1	7	2	,,	.
,, ,, . .	1	17	.	,,	.
Graveur et Guillocheur	2	7	1	,,	.
,, ,,	1	3	.	,,	.
,, ,,	1	2	1	,,	.
,, ,,	1	3	3	,,	.
,, ,,	3	2	1	,,	.
,, ,,	1	2	1	,,	.
,, ...	1	7	1	,,	.
Dorage de mouvements	1	2	1	,,	.
Dorage	1	3	.	,,	.
Doreur	1	3	.	,,	.
,, ...	1	14	5	,,	.
,, ...	1	3	1	,,	.
Echappements	1	6	.	,,	.
Planteur d'échappements	1	2	2	,,	.
,, ,,	1	1	1	,,	.
Planteur	1	2	.	,,	.
Sertissage	1	2	1	,,	.
Fabrication de ressorts	1	10	.	,,	.

(Gaz (T = Turbine), V = Vapeur, G = Gaz, A = Air, B = Benzin.

Désignation des établissements ou exploitations	Chefs d'indust., maîtres, patrons	Nombre d'ouvriers du sexe masc.	Nombre d'ouvriers du sexe fem.	Durée de l'exploitation pendant l'année (mois)	Moteurs employés[1] (Force en chevaux-vap.)
Serrurerie	1	3	.	12	.
Maître maçon	1	5	.	6	.
Entrepreneur	1	10	.	6	.
„ de bâtiments	1	2	.	12	.
Menuiserie	1	2	.	„	.
Charpentier et menuisier	1	5	.	„	.
„ „	1	7	.	„	.
Cordonnerie	1	2	.	„	.
„	1	7	.	„	.
Sellier	1	6	.	„	.
„	1	2	.	„	.
Coiffeur	1	2	.	„	.
Typographie	1	4	.	„	.
Lingerie	1	.	4	„	.
Confection de vêtements	1	2	.	„	.
„ „ *	1	1	.	„	.
„ „ *	1	1	.	„	.
Fourniture d'eau	2	4	.	1	B. 2
Industrie fromagère	1	3	2	12	.
Boucherie	1	2	.	„	.
„	1	2	.	„	.
Boulangerie	1	2	.	„	.
„	1	1	1	„	.
„	1	3	.	„	.
„	1	2	1	„	.
Commune de Vauffelin					
Atelier de Pierriste	.	1	3	12	E. 13
Commune de Villeret					
Fabrication d'horlogerie	2	17	.	12	.
„ „	1	4	.	„	.
„ „	2	8	.	„	.
„ „	1	7	.	„	.
„ „	1	5	.	„	.
„ de boîtes de montres	1	10	.	„	.
„ „ „	1	6	.	„	.
„ „ „	1	8	.	„	.
„ „ „	1	12	.	„	.
„ „ „	2	7	.	„	.
„ de cadrans d'émail	1	2	1	„	.
Maçon	1	4	.	9	.
Charpentier	1	2	.	12	.
Scierie	1	1	.	„	E. 3
District de Delémont					
Commune de Bassecourt					
Fabrication de cadrans	1	5	4	12	.
„ de montres	1	91	63	„	E. 15
Fabrication de boîtes	3	8	.	12	
„ de vin	1	3	.	„	
Parqueterie	1	10	.	„	
Moulin	1	2	.	„	
„ et Scierie	1	2	.	„	
Scierie	1	2	.	„	
„	1	2	.	„	
„	1	2	.	„	
„	1	5	.	„	
Ebénisterie	1	2	.	„	
Commune de Boécourt					
Meunerie	1	1	.	12	R
Scierie	1	1	.	„	R
Charronnage	2	2	.	„	
Commune de Bourrignon					
„Point“	.	.	.		
Commune de Courfaivre					
Laiterie	1	4	1	12	R
Meunerie	1	1	.	„	R
Scierie	1	4	.	„	R
Huilerie	1	1	.	l'hiv.	R
Commune de Courroux					
Minerai	1	45	.	12	
Scierie et Battoir	1	3	.	„	
„	1	2	.	„	
Meunerie	1	2	.	„	
Charpentier	1	6	.	„	
Marchande de bois	1	3	.	„	
Soiries (tissage)	1	4	35	„	
Commune de Courtetelle					
Fabrication de boîtes	2	85	37	12	R
„ de pignons	1	3	1	„	
Maçon	1	4	.	8	
Charpentier	1	5	.	10	
Entrepren. de bâtiments	2	6	.	10	
Tuilerie	1	4	.	5	R
Moulin, scierie et battoir	1	3	1	12	R
Boulangerie	1	1	1	„	
Fabrication de fromage	1	1	1	„	
Commune de Delémont					
Fabricat. de boîtes de montres	2	1	3	12	
„ d'horlogerie	1	19	.	„	
Fabrication de diverses parties de la montre	1	27	1	„	

[1]) E = Eau (T = Turbine), V = Vapeur, G = Gaz, A = Air.

ésignation ablissements ou ploitations	Chefs d'indust., maîtres, patrons	Nombre d'ouvriers du sexe masc.	Nombre d'ouvriers du sexe fém.	Durée de l'exploitation pendant l'année (mois)	Moteurs employés[1] (Force en chevaux-vap.)
ion de diverses					
s de la montre	1	3	.	12	.
ion de diverses					
s de la montre	1	3	.	„	.
et guillocheur	1	4	.	„	.
„	1	2	1	„	.
t. de mines de fer	1	99	.	„	V. 18
e de fer . . .	1	65	.	„	E. 20
ction de machines	1	29	1	„	E. 10
r et chaudronnier	1	31	1	„	E. 10
„ . .	1	4	.	„	.
de pâtes de bois	1	39	.	„	E. 240
r et boisellier .	1	2	.	„	.
t fédérale . .	1	5	.	„	V. 10
de taille . . .	1	2	.	„	.
„ „ . . .	1	3	.	„	.
r sculpteur . .	1	2	.	„	.
maréchal-ferrant .	1	2	.	„	.
r et aiguiseur .	1	2	.	„	E. 2
rie	1	2	.	„	E. 3
. . . . .	1	3	.	„	E. 10
. . . . .	1	9	.	„	.
et tourneur	1	2	.	„	.
et platrier . .	1	2	.	„	.
et tapissier . .	1	2	.	„	.
„ . .	1	2	.	„	.
on et commerce	1	3	.	„	.
„	1	2	.	„	.
erie	1	6	.	„	.
. . . .	1	4	.	„	.
. . . .	1	6	7	„	.
en bâtiments .	1	2	.	„	.
et fumisterie .	1	1	1	„	.
phie	1	13	.	„	E. 2
. . . . .	1	1	1	„	E. 30
. . . . .	1	1	.	„	E. 8
e	1	3	.	„	E. 8
. . . . .	1	1	.	„	E. 20
légumes et fleurs	1	1	2	„	.
de légumes et					
. . . . .	1	1	2	„	.
er. avec commerce	1	2	3	„	.
. . . . .	1	2	.	„	.
ie et charcuterie	1	3	1	„	.
„	1	2	3	„	.
„	1	4	2	„	.
et patisserie .	1	2	1	„	.
„	1	2	1	„	.
„ et auberge	1	3	2	„	.

Désignation des établissements ou exploitations	Chefs d'indust., maîtres, patrons	Nombre d'ouvriers du sexe masc.	Nombre d'ouvriers du sexe fém.	Durée de l'exploitation pendant l'année (mois)	Moteurs employés[1] (Force en chevaux-vap.)
Pharmacie et droguerie	1	2	.	12	V. 1
Distillerie, agriculture et auberge	1	7	1	„	V. 4
Soie (filature et tissage moulinage)	1	1	31	„	.
Commune de Develier					
Meunerie	1	2	.	12	E. 4
Scierie	1	2	.	„	E. 4
Menuisier	1	2	.	„	.
Ramoneur	1	2	.	6	.
Graveur et guillocheur	1	4	.	12	.
Gemeinde Ederschwyler					
„keine“	.	.	.	.	.
Commune de Glovelier					
Moulin	1	1	.	12	E. 5
„	1	1	.	„	E. 4
Scierie	1	1	.	„	E. 5
„	1	1	.	„	E. 5
„	1	1	.	„	E. 4
Battoir	1	1	.	3	E. 5
„	1	1	.	2	E. 5
Commune de Mettemberg					
„Point“	.	.	.	.	.
Commune de Montsevelier					
„Point“	.	.	.	.	.
Commune de Movelier					
„Point“	.	.	.	.	.
Commune de Pleigne					
Moulin	1	.	.	12	E. 6
„	1	.	.	„	E. 6
Scierie	1	.	.	„	E. 4
Distillerie	1	.	.	7	V. 2
Commune de Rebeuvelier					
„Point“	.	.	.	.	.
Commune de Rebévelier					
„Point“	.	.	.	.	.
Gemeinde Roggenburg					
Mechan. Werkstätte . .	1	6	.	.	D.W. 5
Säge	1	1	.	.	W. 4
Getreidemühle . . .	1	1	.	.	W. 4

[1] Eau (T = Turbine), V = Vapeur, G = Gaz, A = Air.

Désignation des établissements ou exploitations	Chefs d'industr., maîtres, patrons	Nombre d'ouvriers du sexe masc.	Nombre d'ouvriers du sexe fém.	Durée de l'exploitation pendant l'année (mois)	Moteurs employés[1] (Force en chevaux-vap.)
Commune de Saulcy					
„Point"	.	.	.	.	.
Commune de Soulce					
Scierie	1	1	.	12	R. H. 4
Moulin	1	.	.	10	R. H. 4
Commune de Soyhières					
Entrepreneur, bâtiments, routes etc.	1	8	.	8	.
Commune d'Undervelier					
Scierie	2	5	.	12	E.T. 10
„	1	5	.	„	E.T. 10
„	1	2	.	„	E.T. 15
Mécanicien	1	2	.	„	R. H. 5
Commune de Vermes					
„Point"	.	.	.	.	.
Commune de Vicques					
Moulin	1	2	.	12	E. 4
„	.	2	.	„	E. 4
Scierie	.	2	.	„	E. 3
„	1	2	.	„	E. 3
„	.	2	.	„	E. 3
Battoir	.	2	.	4	E. 4
„	1	4	.	4	E. 4
Charron	1	2	.	12	.
Menuiserie	1	2	.	„	.
District des Franches-Montagnes					
Commune de Bémont					
„Point"	.	.	.	.	.
Commune des Bois					
Fabrication d'horlogerie	1	5	.	12	.
„ „	1	3	.	„	.
„ „	1	3	.	„	.
„ „	1	3	.	„	.
„ „	1	3	.	„	.
„ „	1	3	.	„	.
„ „	1	7	.	„	.
„ „	1	3	.	„	.
„ de boîtes de montres	1	30	.	„	V. 10
Atelier de montage de boîtes	1	3	.	„	.
„ „ „	1	3	.	„	.
Atelier de montage de boîtes	1	2	.	12	
„ „ „	1	3	.	„	
„ „ „	1	4	.	„	
„ „ „	1	4	.	„	
„ „ „	1	3	.	„	
„ „ „	1	2	.	„	
Maréchal-ferrant	1	2	.	„	
Entrepren.-postal, voiturier	1	4	.	„	
Voiturier, march. de bois	1	4	.	„	
Beurrerie-fromag., scierie et moulin	1	3	.	„	
Commune de St-Brais					
Meunerie	1	2	.	12	
Scierie	1	1	.	„	
Horlogerie	1	2	.	„	
Commune des Breuleux					
Fabrication d'horlogerie	1	17	6	12	
„ „	1	3	.	„	
„ „	1	3	1	„	
„ „	1	6	.	„	
„ „	1	26	7	„	
„ „	1	4	2	„	
„ „	1	7	.	„	
„ „	1	4	.	„	
„ „	1	8	.	„	
„ „	1	9	1	„	
„ „	1	3	1	„	
„ „	1	2	.	„	
„ „	1	3	.	„	
„ „	1	4	.	„	
„ „	1	3	.	„	
„ „	1	5	2	„	
„ de secrets	1	5	.	„	
„ „	1	3	.	„	
Repasseur (horlogerie)	1	4	.	„	
„ „	1	2	.	„	
„ „	1	3	.	„	
„ „	1	.	3	„	
„ „	1	2	.	„	
„ „	1	.	2	„	
„ „	1	3	.	„	
„ „	1	1	1	„	
„ „	1	2	.	„	
„ „	1	.	12	„	
Monteur de boîtes	1	4	.	„	
„ „	1	21	.	„	
„ „	1	5	.	„	

[1]) E = Eau, (Turbine), V = Vapeur, G = Gaz, A = Air.

Désignation des établissements ou exploitations	Chefs d'indust., maîtres, patrons	Nombre d'ouvriers du sexe masc.	Nombre d'ouvriers du sexe fém.	Durée de l'exploitation pendant l'année (mois)	Moteurs employés[1] (Force en chevaux-vap.)
...eur de boîtes	1	11	.	12	.
... „	1	2	.	„	.
...ur	1	3	2	„	.
...	1	2	.	„	.
...use	1	1	7	„	.
...eur	1	8	2	„	.
...	1	4	.	„	.
...aseuse	1	.	3	„	.
...ssage	1	.	3	„	.
...sseur	1	2	.	„	.
...seuse	1	.	4	„	.
... de vis	1	.	2	„	.
...sseur de vis	1	1	3	„	.
...ssage	1	2	.	„	.
...eur de secrets	1	2	.	„	.
...onteur	1	2	2	„	.
...riste	1	6	3	„	.
...rier et peintre	1	3	.	„	.
...leur de pierres	1	2	.	„	.
...pentier	1	3	.	„	.
...ur	1	2	.	„	V. 20
...lonnerie	1	3	.	„	.
...urière	1	.	2	„	.
„	1	.	3	6	.
...anger	1	2	.	12	.
„	1	2	.	„	.
...cher	1	2	.	„	.
...mmune de la Chaux					
...rication d'horlogerie	1	4	.	12	.
„ „	1	4	.	„	.
...ommune des Enfers					
...fection d'articles de ...tements	1	.	.	12	.
...rication de boîtes de ...ontres d'argent	1	7	.	„	.
...rie	1	4	.	„	E. 4
...mmune d'Epauvillers					
...rrerie-Fromagerie	2	3	.	12	V. 4
...mmune d'Epiquerez					
...uiserie	1	2	.	12	.
...rie	1	2	.	6	E. 4
...mmune de Goumois					
...leur de boîtes	1	2	.	12	.
„	1	4	.	„	.

Désignation des établissements ou exploitations	Chefs d'indust., maîtres, patrons	Nombre d'ouvriers du sexe masc.	Nombre d'ouvriers du sexe fém.	Durée de l'exploitation pendant l'année (mois)	Moteurs employés[1] (Force en chevaux-vap.)
Monteur de boîtes	1	4	.	12	.
„ „	1	5	.	„	.
Meunerie	1	1	.	„	E. 5
Scierie	1	3	.	„	E. 8
„	1	3	.	„	E. 15
Commune de Montfaucon					
Monteur de boîtes	1	9	.	12	V. 3
„ „	1	13	.	„	Vt. 1
„ „	1	6	.	„	.
„ „	1	9	.	„	.
„ „	1	6	.	„	Vt. 1
„ „	1	2	1	„	.
Polisseuse de boîtes	1	.	3	„	.
Sertisseuse	2	.	4	„	.
„	2	.	3	„	.
Horloger finisseur	1	5	1	„	.
„ „	1	2	1	„	.
Confect. d'habillements	1	.	2	„	.
Articles de mode	1	.	2	„	.
Cordonnerie	1	3	.	„	.
„	1	2	.	„	.
Menuiserie	1	2	.	„	.
Boulangerie	1	2	.	„	.
Fromagerie	1	2	.	„	.
„	1	1	2	„	.
„	1	1	1	„	.
„	1	2	.	„	.
„	1	2	.	„	.
Scierie	1	1	.	„	E. 4
Maréchal-ferrant	1	2	.	„	.
Commune de Montfavergier					
„Point“	.	.	.	.	.
Commune de Muriaux					
Fabrication d'horlogerie	1	2	.	12	.
„ „	1	3	2	„	.
„ de boîtes de montres	1	4	.	„	.
Menuisier	1	3	.	„	.
Commune de Noirmont					
Fabrication de montres	1	2	.	12	.
„ „	1	2	.	„	.
„ „	1	4	.	„	.
„ „	1	2	1	„	.
„ „	1	3	.	„	.
„ „	1	2	.	„	.
„ de boîtes d'or	1	4	.	„	.

[1] E = Eau (T = Turbine), V = Vapeur, G = Gaz, A = Air, Vt = Volant.

Désignation des établissements ou exploitations	Chefs d'indust., maîtres, patrons	Nombre d'ouvriers du sexe masc.	Nombre d'ouvriers du sexe fém.	Durée de l'exploitation pendant l'année (mois)	Moteurs employés[1] (Force en chevaux-vap.)
Fabricat. de boîtes d'or	1	8	.	12	.
„ „ „	1	5	.	„	.
„ „ „	1	9	.	„	.
„ „ „	1	5	.	„	.
„ „ „	1	6	1	„	.
„ de boîtes d'argent	1	25	1	„	V. 10
„ „ „	1	5	1	„	.
„ „ „	1	2	.	„	.
„ de boîtes métal	1	4	.	„	.
„ de secrets .	1	2	1	„	.
Atelier de remonteurs .	1	4	.	„	.
Entrepren. de bâtiments	1	4	.	„	.
„ „	1	2	.	„	.
Commune de Peux-Chapatte					
„Point“	.	.	.	.	.
Commune des Pommerats					
Scierie	1	1	.	12	R. H. 6
Menuiserie et vitrerie .	1	2	.	„	.
Boîtier	1	4	.	„	.
„	1	4	.	„	.
„	1	12	.	„	.
„	1	5	.	„	.
„	1	5	.	„	.
„	1	4	.	„	.
„	1	4	.	„	.
Commune de Saignelégier					
Fabrication d'horlogerie	1	2	1	12	.
„ „	1	2	1	„	.
„ „	1	2	.	8	.
„ „	1	3	2	12	.
Atelier de boîtes de montres	2	22	.	„	V. 5
„ „ „	1	17	.	„	G. 3
„ „ „	1	4	.	„	.
Montage de boîtes d'argent .	1	5	.	„	.
„ „ „	4	4	.	„	.
„ „ „	2	3	.	„	.
„ „ „	4	4	.	„	.
Plantage d'échappem. .	1	2	3	„	.
Faiseur d'échappements	1	6	2	„	.
Scierie moulin . . .	1	3	.	„	E. 10
„	1	2	.	„	E. 8
Maréchaux-ferrants . .	1	2	.	„	.
Menuiserie	1	2	.	„	.
„ et vitrerie .	1	3	.	9	.
Robes, confection . .	1	.	3	12	.
Confection de vêtements	1	.	3	„	.
Confection lingerie . .	1	.	2	„	.

Désignation des établissements ou exploitations	Chefs d'indust., maîtres, patrons	Nombre d'ouvriers du sexe masc.	Nombre d'ouvriers du sexe fém.	Durée de l'exploitation pendant l'année (mois)
Commune de Soubey				
Fromagerie	1	2	.	12
Meunerie	2	5	.	„
„	1	1	.	„
Scierie	1	2	.	5
„	1	.	.	4
Maréchal-ferrant . . .	1	.	.	12
Cordonnerie	1	2	.	„
District de Moutier				
Commune de Belprahon				
Fabrication de machines	1	3	.	12
Commune Bévilard				
Fabrication d'horlogerie	2	31	22	12
„ de pignons	1	5	4	„
Pivoteur	1	2	7	„
„	1	3	3	„
„	1	2	1	„
Commune de Champoz				
Scierie	1	1	.	12
Atelier de tourneur . .	1	1	.	„
Faiseur de rateaux . .	1	2	.	6
Construction de routes .	2	12	.	12
Commune de Châtelat				
Sable vitrifiable . . .	1	3	.	2
Pierriste	1	.	2	12
Charpentier	1	2	.	„
Commune de Châtillon				
„Point“	.	.	.	.
Commune de Corban				
Battoir	1	1	.	3
Meunerie	1	.	.	12
Scierie	1	1	.	„
Menuiserie	1	2	.	„
Commune de Corcelles				
Scierie	1	.	.	12
Forge à martinet . .	1	1	.	„
Moulin	1	.	.	„
Commune de Courchapoix				
Moulin	1	1	.	12
Battoir	1	1	.	3
Scierie	1	1	.	12

[1] E = Eau (T = Turbine), V = Vapeur, G = Gaz, A = Air.

Désignation des établissements ou exploitations	Chefs d'indust., maîtres, patrons	Nombre d'ouvriers du sexe masc.	Nombre d'ouvriers du sexe fém.	Durée de l'exploitation pendant l'année (mois)	Moteurs employés[1] (Force en chevaux-vap.)
…ne de Courrendlin					
…fourneau . . .	7	375	1	12	E.T.V. 220
…de tuyaux en fonte …e et fabric. de ciment					
…maréchal-ferrant .	1	4	.	„	.
. . . . .	1	2	.	4	.
Battoir . . .	2	3	.	12	R. H. 6
. . . . .	1	3	.	„	R.H.10
et Moulin . .	1	1	.	„	R. H. 6
. . . . .	1	1	.	„	R. 6
…mune de Court					
…t. d'ébauches et …ages	2	87	57	12	E. T. 8
. . . . .	1	3	1	„	E. T. 4
. . . . .	1	1	.	„	R. H. 5
et huilerie . .	1	1	1	3	R. H. 8
. . . . .	1	1	.	12	R.H.10
et Moulin . .	1	1	.	„	R.H.10
. . . . .	1	.	.	„	R. H. 8
…une de Crémines					
de pignons et de …s pour l'horlog.	2	30	35	12	E.T.10
…re	1	3	2	„	R. H. 4
…rie et ébénisterie	1	2	.	„	.
. . . . .	1	1	.	„	R.H.12
…de Seehof (Elay)					
…niede	1	2	.	12	.
…ei u. Schreinerei	1	3	.	„	.
…mune d'Eschert					
…e et polissage …res de barillets .	1	4	1	12	E. 0,5
. . . . .	1	1	.	„	E. 2
. . . . .	1	1	.	6	E. 4
…une de Genevez					
	.	.	.	.	.
…une de Grandval					
. . . . .	1	2	.	4	E. 10
. . . . .	1	1	.	4	E. 10
…une de la Joux					
…t. de boîtes de …es d'argent . .	3	13	.	12	.
…t. de boîtes de …es d'argent . .	1	12	.	„	.
Fabricat. de boîtes de montres d'argent . .	1	12	.	12	.
Charpentier	1	3	.	„	.
Cordonnerie	1	3	.	„	.
Scierie	1	1	.	„	E. 5
Commune de Loveresse					
Fabrication d'horlogerie	1	19	17	12	V. 6
Monteur de boîtes . .	1	10	.	„	E. 2
Charpentier, menuisier	1	4	.	„	.
Moulin	1	2	.	„	E. 6
Scierie	1	1	.	„	E. 6
Commune de Malleray					
Battoir	1	1	.	3	R. H. 4
Moulin	1	1	.	12	R. H. 7
Maçon	1	9	.	8	.
Plâtrier	1	3	.	12	.
Scierie	1	1	.	„	R. H. 8
Fabricat. d'ébauches et finissages	2	97	97	„	R.H.V.30
Fabricat. d'ébauches et finissages	1	20	10	„	R. H. 3
Commune de Mervelier					
Moulin	1	4	.	12	E. 9
„	1	2	.	„	E. 6
Battoir	1	4	.	4	E. 3
Scierie	1	2	.	12	E. 6
Martinet	1	2	.	„	E. 18
Tuilerie	1	2	.	6	Ch. 1
Tissage de soie . . .	1	12	95	12	.
Commune de Monible					
Scierie et battoir . .	1	.	.	12	E. 5
Commune de Moutier					
Fabrication de cadrans	1	2	.	12	.
„ „	1	2	1	„	.
„ „	1	5	2	„	.
„ „	1	8	4	„	.
„ d'horlogerie	1	6	2	„	.
„ „ *	1	.	1	„	.
„ „	3	30	33	„	R. H. 6
„ „	5	253	141	„	E.T.Lbl.22
„ „	1	5	1	„	.
„ d'échappements	1	4	.	„	.
„ „ *	1	1	.	„	.
Atelier „	1	2	.	„	.

[1] (T = Turbine), V = Vapeur, G = Gaz, A = Air, Ch = Cheval, Lbl = Locomobile.

Désignation des établissements ou exploitations	Chefs d'indust., maîtres, patrons	Nombre d'ouvriers du sexe masc.	Nombre d'ouvriers du sexe fém.	Durée de l'exploitation pendant l'année (mois	Moteurs employés[1] (Force en chevaux-vap.
Atelier d'échappements.	1	3	1	12	.
„ de doreur . .	1	2	1	„	.
„ „ . .	1	.	5	„	.
Fabric. de rubis-horlog.	1	2	4	„	.
Fabricat. d'ébauches et finissages	3	28	28	„	R. H. 5
Fabric. de machines et de pièces p. l. nouveau fusil	2	32	.	„	R.H.10
Usine de verre à vitres	2	60	3	„	E.T. 21
Fabrication de vannerie	.	7	1	„	.
Scierie	1	2	.	„	R.H.20
Battoir	1	2	2	3	R.H.15
Menuiserie	1	3	.	12	.
„	1	2	.	„	.
Cordonnier	1	2	.	„	.
„	1	3	.	„	.
Atelier de maréchal-ferr.	1	2	.	„	.
Ramonage	1	2	.	„	.
Camionnage	1	2	.	„	.
Gypserie et vernissage	1	5	.	9	.
Entrep. de maçonnerie	1	6	.	8	.
Tuilerie et briquetterie	1	17	1	12	R.H.35
Modiste	1	.	2	„	.
Boucherie	1	2	1	„	.
Commune de Perrefitte					
Scierie	2	1	.	9	E. 8
Commune de Pontenet					
Fabrication d'horlogerie	6	45	19	12	E. T. 6
Commune de Reconvillier					
Fabricat. d'ébauches et finissage	2	103	98	12	E. T. 10
Fabrication d'ébauches.	1	104	70	„	E. H. V. 10
Fabrication de fraises .	1	4	.	„	V. 4
Fonderie de laiton et laminage	1	40	.	„	R.H.V. 100
Entrepren. de bâtiments	1	15	.	„	.
Menuisier et ébéniste .	1	4	.	„	.
Commune de Roches					
Menuiserie	1	2	.	12	.
Meunier	1	.	.	„	E. 8
Scierie	1	1	.	„	E. 6
Commune de Rossemaison					
„Point“	.	.	.	.	.

Désignation des établissements ou exploitations	Chefs d'indust., maîtres, patrons	Nombre d'ouvriers du sexe masc.	Nombre d'ouvriers du sexe fém.	Durée de l'exploitation pendant l'année (mois)	
Commune de Saicourt					
Moulin	1	1	.	12	
Scierie	1	1	.	„	
Commune de Saules					
Moulin	2	.	.	12	
Gemeinde Schelten					
„keine“	.	.	.	.	
Commune de Sornetan					
Scierie	1	1	.	9	
Moulin	1	1	.	9	
Commune de Sorvilier					
Fabrication d'horlogerie	1	38	24	12	E
Couvreur	1	2	.	„	
Charpentier	1	2	.	„	
Bûcheron	1	2	.	„	
„	1	2	.	„	
Commune de Souboz					
Monteur de boîtes . .	1	15	.	12	E
Commune de Tavannes					
Fabrication d'horlogerie	2	34	3	12	
„ d'échappements	1	1	3	„	
Graveur et guillocheur	1	6	5	„	
Scierie et commerce de bois	2	2	.	„	E
„ „ „	2	.	.	„	E
„ „ „	2	.	.	„	E
Charpentier	1	4	.	„	
Tailleur de pierres . .	1	6	.	„	
Peintre en bâtiments .	2	4	.	7-8	
Maçon	1	8	.	7-8	
Cordonnerie	1	2	.	12	
Tuilerie	1	4	.	7	
Meunerie	2	2	.	12	E
„	2	.	.	„	E
„	1	.	.	„	E
Commune de Vellerat					
„Point“	.	.	.	.	
District de Neuveville					
Commune de Diesse					
Tourbière	1	3	.	4	

[1]) E = Eau (T = Turbine), V = Vapeur, G = Gaz, A = Air.

Désignation des établissements ou exploitations	Chefs d'indust., maîtres, patrons	Nombre d'ouvriers du sexe masc.	Nombre d'ouvriers du sexe fém.	Durée de l'exploitation pendant l'année (mois)	Moteurs employés[1] (Force en chevaux-vap.)
une de Lamboing					
à grain	1	.	.	2	E. 3
„	1	.	.	2	E. 3
„	1	.	.	2	E. 3
ie	1	.	.	12	E. 2
	1	.	.	„	E. 2
	1	.	.	„	E. 2
	1	.	.	„	E. 2
	1	.	.	„	E. 2
	1	.	.	„	E. 3
	1	.	.	„	E. 3
	1	.	.	„	E. 3
	1	2	.	8	.
ation de pignons	1	35	25	12	.
act. d'un chemin	1	4	.	9	.
une de Neuveville					
ation d'horlogerie	1	40	6	12	E. 4
„	2	15	.	„	.
t. d'horlogerie et					
ils d'horlogerie .	1	31	14	„	E. 6
ation de cadrans	1	6	2	„	.
de pierres fines	1	8	7	„	.
de mont. de boîtes	1	8	.	„	.
„ „	1	6	.	„	.
„ „	1	4	.	„	.
de graveur et					
ocheur	2	2	.	„	.
ation de machines	1	18	.	„	E. 5
de meubles .	1	9	.	„	.
erie	1	4	.	„	.
	1	2	.	„	.
	1	6	.	„	.
	1	3	.	„	.
charpentier . .	1	3	.	„	.
maçon	1	3	.	„	.
reneur de bâtisse	1	50	.	„	.
	1	1	.	„	V. 6
tier	1	2	.	„	.
	2	2	.	„	.
u-maréchal . .	1	3	.	„	.
r	1	6	.	„	.
ie	1	1	.	„	E. 2
et corroierie .	1	2	.	„	V. 7
lteur	1	2	.	„	.
ation de tourbe .	1	5	.	4	.
Gaz	1	2	.	12	.
	1	.	.	„	E. 3
rie	1	2	.	„	.
Confiserie	1	2	.	12	.
„	1	2	.	„	.
Tailleur	1	2	.	„	.
„	1	2	.	„	.
„	1	2	.	„	.
Tailleuse	1	.	2	„	.
Confection de vêtements	1	.	3	„	.
Confection de vêtements pour dames . . .	1	.	6	„	.
Reliure	1	2	.	„	.
Imprimerie	1	3	.	„	.
Commune de Nods					
Tourbière	1	4	2	6	.
Communes de Prêles					
„Point“	.	.	.	.	.
District de Porrentruy					
Commune d'Alle					
Fabrication d'horlogerie	1	2	.	12	.
„ „	1	3	.	„	.
„ „	1	2	.	„	.
„ „	1	7	.	„	.
„ „	1	6	.	„	.
Monteur de boîtes . .	1	4	.	„	.
„ „ . .	1	4	.	„	.
„ „ . .	1	4	.	„	.
Moulin, scierie et battoir	1	1	.	„	E. 3
„ „ „	1	1	.	„	E. 3
Beurrerie	2	3	.	„	V. 5
Commune d'Asuel					
Battoir et scierie . .	1	1	2	3	E. 6
Commune de Beurnevésain					
Moulin, battoir et scierie	1	3	.	12	E. 18
Meunuiserie et ébénist.	1	2	.	„	.
Commune de Boncourt					
Fabr. de tabac et cigares	2	40	52	12	E.V. 10
Moulin et battoir . .	1	2	.	„	R.R.E. 15
Moulin, battoir et scierie	1	3	.	„	R.R.E. 15
Commune de Bonfol					
Fabrication d'horlogerie	1	4	.	12	.
„ „	1	2	.	„	.
„ „	1	3	.	„	.

[1] Eau (T = Turbine), V = Vapeur, G = Gaz, A = Air.

Désignation des établissements ou exploitations	Chefs d'industr., maîtres, patrons	Nombre d'ouvriers du sexe masc.	Nombre d'ouvriers du sexe fém.	Durée de l'exploitation pendant l'année (mois)	Moteurs employés[1] (Force en chevaux-vap.)
Fabrication d'horlogerie	1	4	.	12	.
" "	1	8	.	"	.
" " *	1	1	.	"	.
" "	1	1	1	"	.
" "	1	1	1	"	.
" "	1	3	.	"	.
" de ressorts	1	3	.	"	.
Montage de boîtes	1	4	.	"	.
" "	1	3	.	"	.
" "	1	4	.	"	.
" "	1	5	.	"	.
" "	1	4	.	"	.
" "	1	2	.	"	.
" "	1	4	.	"	.
" "	1	6	.	"	.
Repassage	1	2	.	"	.
Remonteur	1	1	1	"	.
Atelier de dorage	1	1	1	"	.
" de graveur	1	3	.	"	.
" d'émailleur	1	3	.	"	.
Distillerie	1	2	.	6	V. 7
Poterie	1	2	.	12	.
"	1	2	.	"	.
Tuilerie mécanique	1	5	2	"	V. 30
Fabrication de corsets	1	.	2	"	.
Commune de Bressaucourt					
Fabrication d'horlogerie	1	4	1	12	.
Maçon	1	3	.	3	.
Charpentier	1	3	.	8	.
Scierie et battoir	2	.	.	12	E. 6
Commune de Buix					
Horlogerie	1	2	2	12	.
"	1	2	.	"	.
Charpentier	1	2	.	"	.
Camionage	1	2	.	"	.
"	1	2	.	"	.
Commune de Bure					
Boulangerie	1	2	.	12	.
"	1	2	.	"	.
Boucherie	1	2	.	"	.
Charcuterie	1	2	.	"	.
Confection d'habits	1	2	.	"	.
Maréchal-ferrant	1	2	.	"	.
Carrière	1	2	.	6	.

Désignation des établissements ou exploitations	Chefs d'industr., maîtres, patrons	Nombre d'ouvriers du sexe masc.	Nombre d'ouvriers du sexe fém.	Durée de l'exploitation pendant l'année (mois)
Commune de Charmoille				
Tuilerie et briquetterie	1	6	.	12
Battoir	1	3	.	3
Commune de Chevenez				
Battoir	1	1	.	12
"	1	1	.	"
"	1	1	.	"
"	1	2	.	"
Moulin et scierie	1	1	.	12
" "	1	1	.	12
" "	1	1	.	12
"	1	1	.	12
Exploitation de carrières	1	4	.	"
" "	1	5	.	"
Commune de Cœuve				
Boulangerie	1	1	1	12
Cordonnerie	1	2	.	"
Charpentier	1	2	.	"
Menuiserie	1	3	.	"
Charronnerie	1	2	.	"
Maréchal-ferrant	1	2	.	"
" "	1	2	.	"
Boîtier	1	3	.	"
Commune de Cornol				
Fabrication d'horlogerie	1	4	.	12
" "	1	3	.	"
" "	1	7	.	"
" "	1	6	1	"
" " *	1	1	.	"
" " *	1	1	.	"
" "	1	4	.	"
" "	1	7	1	"
" " *	1	1	.	"
" "	1	4	2	"
Meunerie	1	1	.	"
"	1	1	.	"
Beurrerie	1	2	.	"
Fonderie et fusion	1	3	.	8
Tuilerie	1	2	.	9
Commune de Courchavon				
Meunerie	2	5	.	12
Tuilerie	2	3	.	9
Eau-minéreuse	1	2	.	12

[1]) E = Eau (T = Turbine), V = Vapeur, G = Gaz, A = Air.

Désignation des établissements ou exploitations	Chefs d'indust., maîtres, patrons	Nombre d'ouvriers du sexe masc.	Nombre d'ouvriers du sexe fém.	Durée de l'exploitation pendant l'année (mois)	Moteurs employés[1] (Force en chevaux-vap.)
mune de Courgenay					
cation d'horlogerie	1	2	2	12	.
„	1	5	.	„	.
„	2	9	1	„	.
„	1	4	.	„	.
„	1	3	.	„	.
„	1	2	.	„	.
„	1	2	.	„	.
„ *	1	1	.	„	.
„	1	3	.	„	.
„	1	3	.	„	.
de cadrans . .	1	2	.	„	.
„ . .	1	2	.	„	.
d'échappements*	1	1	.	„	.
d'assortiments*	1	.	.	„	.
de boîtes d'argent	1	4	.	„	.
ur	1	6	1	„	.
eur et guillocheur	1	2	.	„	.
eur de pierres . .	1	4	.	„	.
n	1	2	.	„	.
. . . . .	1	2	.	„	.
rie	1	3	1	„	.
eur	1	1	1	„	.
chal-ferrant . .	1	2	.	„	.
„ „ . .	2	2	.	„	.
nier	1	2	.	„	.
erie	1	2	.	„	E. 5
. . . . .	1	2	.	„	E. 5
ier	1	2	.	„	.
mune de Courtedoux					
ogerie	1	4	.	12	.
eur de pierres . .	1	11	.	9	.
„ . .	1	12	.	9	.
iserie	1	2	.	12	.
eron, maréchal-ferr.	1	2	.	„	.
angerie	1	2	.	„	.
mune de Courtemaîche					
ir	2	2	.	2½	E. 6
nerie	1	2	.	12	E. 6
eron	1	2	.	„	E. 6
rerie	2	2	.	„	V. 4
iste	1	8	7	„	.
. . . . .	1	4	2	„	.
. . . . .	1	12	12	„	.
. . . . .	1	4	2	„	.
eur de boîtes . .	1	3	.	„	.
„	1	6	.	„	.

Désignation des établissements ou exploitations	Chefs d'indust., maîtres, patrons	Nombre d'ouvriers du sexe masc.	Nombre d'ouvriers du sexe fém.	Durée de l'exploitation pendant l'année (mois)	Moteurs employés[1] (Force en chevaux-vap.)
Commune de Damphreux					
„Point“	.	.	.	.	.
Commune de Damvant					
Ouvrières en chaussures	1	.	6	12	.
Commune de Fahy					
„Point“	.	.	.	.	.
Commune de Fontenais					
Fabrication de montres	2	68	16	12	.
„ „	2	3	2	10	.
„ „	1	1	.	12	.
„ „	1	1	1	„	.
„ de boîtes . .	1	3	.	„	.
„ „ . .	1	9	.	„	.
Fabrication de boîtes et mouvements . . .	1	16	2	„	V. 6
Fabrication de cadrans	1	2	2	„	.
„ „	1	3	2	„	.
„ de secrets .	1	3	.	„	.
Dorage de montres . .	1	3	1	„	.
Ebauche de montres .	3	5	1	„	.
Plantat. d'échappements	1	6	2	„	.
Tailleur de pierres . .	1	3	.	8	.
Commune de Frégiécourt					
Scierie	1	1	.	2	R.H.E. 6
Moulin	1	2	.	2	R.H.E. 6
Poterie	1	1	1	6	.
Commune de Grandfontaine					
Maçon	1	4	.	6	.
Horlogerie	1	4	.	12	.
Commune de Lugnez					
Moulin	1	1	.	12	E. 4
Commune de Miécourt					
Meunerie	1	1	.	12	E. 4
„	1	1	.	„	E. 4
Saboterie	1	2	.	„	.
„	1	2	.	„	.
Fabric. d'échappements	1	4	1	„	.
Commune de Montenol					
Monteur de boîtes . .	1	1	1	12	.

E = Eau (T = Turbine), V = Vapeur, G = Gaz, A = Air.

Désignation des établissements ou exploitations	Chefs d'indust., maîtres, patrons	Nombre d'ouvriers du sexe masc.	Nombre d'ouvriers du sexe fém.	Durée de l'exploitation pendant l'année (mois)	Moteurs employés[1] (Force en chevaux-vap.)
Commune de Montignez					
Monteur de boîtes d'argent	1	3	1	12	.
„ „ „	1	4	.	„	.
„ „ „	1	4	.	„	.
Menuiserie-ébénisterie .	1	2	.	„	.
Commune de Montmelon					
„Point“	.	.	.	.	.
Commune d'Ocourt					
Moulin	1	1	.	12	E. 20
Scierie et commerce .	1	3	.	„	E. 20
Commune de Pleujouse					
Finisseur	1	3	1	12	.
„	1	3	3	„	.
Planteur d'échappements	1	3	2	„	.
Commune de Porrentruy					
Fabrication d'horlogerie	1	4	.	12	.
„ „ .	3	16	.	„	V. 10
„ „ .	1	3	.	„	.
„ „ .	1	5	.	„	.
„ „ .	1	7	.	„	.
„ „ .	1	.	1	„	.
„ „ *	1	.	.	„	.
„ „ .	1	5	1	„	.
„ „ *	1	1	.	„	.
„ „ .	1	4	.	„	.
„ „ .	2	4	.	„	.
„ „ .	1	5	1	„	.
„ „ .	1	2	.	„	.
„ „ .	1	3	.	„	.
„ „ .	1	3	.	„	.
„ „ .	1	15	.	„	.
„ „ .	1	7	1	„	.
„ „ .	1	4	.	„	.
„ „ .	5	210	95	„	V. 25
Fabrication de montres	1	4	.	„	.
„ „	4	46	13	„	G. 4
„ „	1	14	.	„	.
„ „	2	2	.	„	.
„ „	2	1	.	„	.
„ „	1	1	.	„	.
„ „	1	1	.	„	.
„ „	1	25	5	2	.
„ de boîtes de montres	1	22	.	12	E. 3
„ „ „	1	5	.	„	.
„ „ „	2	7	.	„	.
Fabr. de boîtes de montres	1	5	.	12	.
„ „ „	1	6	.	„	.
„ de cadrans . .	1	2	2	„	.
„ „ . .	1	6	2	„	.
„ „ . .	3	6	.	„	.
„ „ . .	1	2	4	„	.
„ „ . .	1	3	1	„	.
„ de pierres de montres	1	.	4	„	.
„ de ressorts . .	1	6	.	„	.
„ de galonnés . .	1	3	.	„	.
„ de cuvettes . .	1	3	.	„	.
Monteur de boîtes . .	1	17	.	„	.
„ „ . .	1	10	.	„	.
„ „ . .	1	4	.	„	.
„ „ . .	1	6	.	„	.
Atelier de graveur et guillocheur	1	3	.	„	.
Atelier de gravures . .	1	8	.	„	.
„ „ . .	1	4	2	„	.
„ „ . .	1	7	1	„	.
„ „ . .	1	18	2	„	.
Dorage de mouvements	1	4	1	„	.
„ „	1	2	.	„	.
Doreur	1	2	.	„	.
Peintre	1	9	.	„	.
Serrurerie	1	4	.	„	.
Ferblanterie et serrurerie	1	3	.	„	.
„	1	4	1	„	.
„	1	2	.	„	.
Forge	1	2	.	„	.
Charron-maréchal . .	1	2	.	„	.
Terrassements	1	5	.	„	.
Monuments funéraires .	1	2	.	„	.
Construct. de bâtiments et routes	1	31	.	„	.
Construct. de bâtiments	1	20	.	„	.
Entrepren. „ „	1	45	.	„	.
Usine à gaz	1	4	.	„	.
Tuilerie	1	3	.	„	.
Battoir	1	2	.	„	4
Scierie	1	2	.	„	12
„	1	2	.	„	.
„	1	1	.	„	.
„	1	1	.	„	.
Menuiserie	1	3	.	„	.
Moulin	1	.	.	„	6
„	1	2	.	„	12
Meunerie	1	2	.	„	.
Fabrication de vannerie	2	7	.	„	.

[1]) E = Eau (T = Turbine), V = Vapeur, G = Gaz, A = Air.

Désignation des établissements ou exploitations	Chefs d'indust., maîtres, patrons	Nombre d'ouvriers du sexe masc.	Nombre d'ouvriers du sexe fém.	Durée de l'exploitation pendant l'année (mois)	Moteurs employés[1] (Force en chevaux-vap.)	Désignation des établissements ou exploitations	Chefs d'indust., maîtres, patrons	Nombre d'ouvriers du sexe masc.	Nombre d'ouvriers du sexe fém.	Durée de l'exploitation pendant l'année (mois)	Moteurs employés[1] (Force en chevaux-vap.)
...erie	1	2	.	12	.	Fabr. de boîtes de montres	1	6	.	12	E. 40
	1	2	.	„	.	„ de cadrans	1	6	2	„	.
	1	3	.	„	.	„ „	1	2	2	„	.
	1	2	.	„	.	„ de sabots	1	13	3	„	V. 8
...t. de chaussures	1	28	1	„	.	Tonnellerie et boisellerie	1	2	.	„	.
...rie	1	3	.	„	.	Entrepreneur et maçon	1	8	.	„	.
	1	.	2	„	.	Scierie, fabric. de caisses	1	10	2	„	V.E. 22
...ière	1	.	4	„	.	„ et commerce de bois	2	4	.	„	E. 60
...r d'habits	1	2	.	„	.	„ „ „	1	4	.	„	E. 5
„	2	.	2	„	.	Cordonnerie	1	4	.	„	.
...se „	2	.	1	„	.	Camionnage	1	2	.	„	.
...cie	1	2	1	„	G. 0,6	Produits chimiq., essence de bois	1	9	.	„	E. 100
	1	1	.	„	G. 0,3	Fruiterie, fabr. de beurre					
...gerie	2	2	1	„	.	et fromagerie	1	2	.	„	V. 2
	1	3	.	„	.	Boucherie	1	2	.	„	.
...rie	1	4	1	„	.						
	1	2	2	„	.	**Commune de Vendelincourt**					
	1	2	.	„	.	Fabricat. d'horlogerie*	1	.	.	12	.
...rie	1	2	1	„	.	„ „ .	1	4	1	„	.
...rerie	1	2	.	„	.	„ „ .	1	2	.	„	.
...rie	1	10	.	„	V. 4	„ „ *	1	1	.	„	.
...e	1	.	.	„	E. 3	„ „ .	1	2	.	„	.
...ation de moutarde	1	.	.	„	P. 4	„ „ .	1	2	.	„	.
...de vin de raisins secs	1	3	.	„	.	„ „ *	1	1	.	„	.
...erie, reliure	1	2	.	„	P. 1	„ „ .	1	4	.	„	.
	1	6	5	„	V. 1	„ „ *	1	1	.	„	.
	1	4	4	„	.	„ „ .	1	6	.	„	.
...mune de Reclère						„ „ *	1	1	.	„	.
...t. de pierres fines	1	3	.	12	V. 0,5	„ „ .	1	2	.	„	.
...ne de Roche d'or						„ „ *	1	.	.	„	.
...t. de pierres fines	1	2	1	12	.	„ „ .	1	2	.	„	.
„ „	1	1	2	„	.	„ de cadrans .	1	1	3	„	.
...mune de Rocourt						Fabrication de boîtes de montres d'argent .	1	3	.	„	.
	.	.	.	.	.	Fabrication de boîtes de montres d'argent .	1	3	.	„	.
...mune de Seleute						Graveur et guillocheur	1	2	1	„	.
	.	.	.	.	.	Entrepren. de bâtiments	1	5	.	„	.
						Charpentier	1	3	.	„	.
...ne de St-Ursanne						Battoir	1	6	2	3	Ch. 2
...tion d'horlogerie	1	1	2	12	.	„	1	6	2	3	Ch. 2
„	1	3	.	„	.	„	1	6	2	3	Ch. 2
...boîtes de montres	1	10	.	„	E. 3	Exploitation de lavage de sable	1	3	.	12	.

[1] Eau (T = Turbine), V = Vapeur, G = Gaz, A = Air, Ch = Cheval.

Supplément à la Liste des exploitations et entreprises industrielles fin 1890 ou Modifications survenues depuis le mois de Novembre 1889.

Désignation des établissements ou exploitations	Chefs d'indust., maîtres, patrons	Nombre d'ouvriers du sexe masc.	Nombre d'ouvriers du sexe fém.	Durée de l'exploitation pendant l'année (mois)	Moteurs employés[1] (Force en chevaux-vap.)
District de Bienne					
Commune de Bienne					
Schalenmacherei	1	12	.	12	W. 2
„	2	25	.	„	W. 16 G. 4
Uhrenmacherei	1	3	.	„	W. 2
Buchdruckerei	1	27	.	„	W. 2 G. 2
Lithographie	1	2	.	„	W. 0,8
Schreinerei	2	5	.	„	W. 1
Molkerei	1	2	.	„	W. 2
Brauerei	1	7	.	„	W. 4 G. 6
Gemeinde Bözingen					
Getreidemühle m. 2 Sägen	3	11	.	12	W. 45
Tramway „Suisse“	1	16	.	„	Pf. 24
Steinhauerei	1	4	.	„	.
Gemeinde Vingelz					
Papiersäckefabrikation	1	.	60	12	.
District de Courtelary					
Commune de Corgémont					
Fabricat. d'ébauches et finissage	1	97	138	12	E. 15 V. 30
Commune de Sonvillier					
Fabrication d'horlogerie	2	5	.	12	.
„ de ressorts	1	10	.	„	.
Commune de Vauffelin					
Horlogerie	.	2	2	12	E. 13
Commune de Villeret					
Fabr. de boîtes de montres	1	4	.	12	.
„ „ „	1	13	.	„	.
„ „ „	2	5	.	„	.
District de Delémont					
Commune de Bassecourt					
Fabrication de montres	1	96	63	12	E. 15

Désignation des établissements ou exploitations	Chefs d'indust., maîtres, patrons	Nombre d'ouvriers du sexe masc.	Nombre d'ouvriers du sexe fém.	Durée de l'exploitation pendant l'année (mois)	Moteurs employés[1]
District de Moutier					
Commune de Bévillard					
Fabrication de pignons	1	5	10	12	
„ d'horlogerie	1	53	43	„	E.
Commune de Corban					
Battoir	1	.	.	3	E.
Moulin	1	.	.	12	„
Scierie	1	.	.	8	„
Commune de Moutier					
Fabric. de verre à vitres	2	93	3	12	E.
Fabric. de machines et de pièces du nouveau fusil	2	70	.	„	E.
Fabrication d'horlogerie	5	236	133	„	E.
Commune de Reconvillier					
Fabric. d'ébauches et finissages	2	111	86	12	E.
Fonderie de laiton	1	44	.	„	E.
Fabrication d'ébauches	1	131	89	„	E.
Entrepren. de bâtiments	1	18	.	„	
Menuisier ébéniste	1	5	.	„	
Commune de Sorvilier					
Fabrication d'horlogerie	1	40	21	12	E.
Bûcheron	1	4	.	„	
District de Porrentruy					
Commune d'Alle					
Fabrication d'horlogerie	1	4	.	12	
Monteur de boîtes	1	5	.	„	
„ „	1	5	.	„	
Commune de Porrentruy					
Fabricat. de chaussures	2	28	14	3	
„ de montres	4	38	12	2	V.
„ „	2	50	30	3	V.
Atelier de graveurs	2	18	4	12	

[1]) E = Eau (T = Turbine), V = Vapeur, G = Gaz, A = Air.



Vorräthige statistische Veröffentlichungen:

1. Beiträge zur Statistik des Kantons Bern, Heft III. 1861.
2. Statistisches Jahrbuch für den Kant. Bern, Jahrg. IV—XI. 1866—1871.
3. Hauptergebnisse der Volkszählung vom 1. Dezember 1880.
4. Zur Statistik der Schulhygiene im Kanton Bern 1878.
5. Ergebnisse der Gemeinderechnungen im Kanton Bern auf [illegible] 1880.
6. Mittheilungen des bernischen statistischen Bureau's (Jahrg. [illegible]

Lieferung I: Der Weinbau im Kanton Bern pro 1881-82 (mit [illegible] graphischen Witterungstabelle).

Lieferung II:
1. Stand und Bewegung der Burger und Einsassen in den Gemeinden von 1850—1880.
2. Bevölkerungsbewegung von 1876—1881.
3. Die aussergewöhnlichen Todesfälle von 1878—188[illegible]

Lieferung III: Die Gemeindesteuern im Kanton Bern pro 1882.

Lieferung IV:
1. Die überseeische Auswanderung aus dem Kanton Bern in den Jahren 1878—1882.
2. Statistik der Geltstage im Kanton Bern von 1[illegible] bis 1882 (mit 2 graphischen Tabellen).

7. Mittheilungen des bernischen statistischen Bureau's (Jahrg. 1883):

Lieferung I:
1. Die Weinernte der Jahre 1883 u. 1884 im Kant. Bern.
2. Statistik der Milchwirthschaft im Käsereibezirk [illegible] Kantons Bern.
3. Statistik der Sparkassen im Kanton Bern.

Lieferung II: Vergleichende Statistik der Volkszählungsergebnisse betreffend den Kanton Bern.

Lieferung III:
1. Der Holzkonsum im Kanton Bern.
2. Die Hagelschläge seit 1878, speziell von 1882—1883, mit 2 Uebersichtskarten.

8. Mittheilungen des bernischen statistischen Bureau's (Lieferung 1884):
Lieferung I: Landwirthschaftliche Statistik für das Jahr 1884.
„ II: Ergebnisse der Viehzählung im Kant. Bern v. 31. April 1[illegible]
9. Mittheilungen des bernischen statistischen Bureau's (Jahrg. 1887):
Lieferung I: Landwirthschaftliche Statistik pro 1886.
„ II: Untersuchungen betreffend die Bevölkerungsbewegung und die wirthschaftlichen Verhältnisse im Jahrzehnt 1876—1886.
10. Mittheilung des bernischen statistischen Bureau's (Jahrg. 1885/88):
Lieferung I: Ergebnisse der Obstbaumzählung vom Mai 1888 im Kanton Bern.
(Edition française) Résultats du recensement des arbres fruitiers de mai 1888 (avec une carte), publiés par le Bureau cantonal de statistique.
Lieferung II: Ortschaftsstatistik (auch in französischer Text).
1. Zahl der Wohnhäuser, der Haushaltungen, der wohnhaften und anwesenden Personen in den Ortschaften des Kantons Bern nach der Volkszählung vom 1. Dezember 1888.
2. Die Bevölkerung nach Einwohner- und Kirchgemeinden festgestellt auf Grund der eidgen. Volkszählung vom 1. Dezember 1888.
Lieferung III: Landwirthschaftliche Statistik für die Jahre 1887 u. 1[illegible]
11. Mittheilungen des bernischen statistischen Bureau's (Jahrg. 1[illegible]
Lieferung I: Gewerbsstatistik für die Städte Bern, Biel und Burgdorf.
„ II: Grundbesitzstatistik des Kantons Bern nach der Steueraufnahme vom Jahr 1888.

Mittheilungen

des

bernischen statistischen Bureau's.

Jahrgang 1891. — Lieferung II.

NOV 24 1891
RECEIVED

Inhalt:

...wirthschaftliche Statistik für die Jahre 1889 und 1890.

Bern.
...druckerei K. J. Wyss
1891.

Inhaltsverzeichniss.

Landwirthschaftliche Statistik für die Jahre 1889 und 1890.

A. *Text.*

	Seite
Einleitung	79—[illegible]
Das Kulturland (Ackerbau, Getreidebau)	[illegible]
Die Ernte des Jahres 1889 (Getreide, Hackfrüchte, Kunstfutter, verschiedene Pflanzungen, Wiesenbau, Obsternte, Weinernte)	[illegible]
Die Ernte des Jahres 1890 (Getreide, Hackfrüchte, Kunstfutter, verschiedene Pflanzungen, Wiesenbau, Obsternte, Weinernte)	91—[illegible]
Geldwerth der gesammten Ernte	98—[illegible]
Projekt zu einer Rentabilitätsstatistik des landw. Betriebs	100—[illegible]
Allgemeine Bemerkungen über die Ernte pro 1889 (aus den Ernteberichten der Gemeinden) über Getreide, Hackfrüchte etc., Futterernte (Viehpreise und Viehhaltung) und Obsternte	101—[illegible]
Allgemeine Bemerkungen über die Ernte pro 1890 (aus den Ernteberichten der Gemeinden) über Getreide, Hackfrüchte, Futterernte (Viehpreise und Viehhaltung) und Obsternte	119—[illegible]
Wünsche und Anregungen der Berichterstatter betr. Förderung der Landwirthschaft	135—140
Genossenschaftswesen pro 1890 (Berichte über die Erfolge und Verzeichniss der landwirthschaftl. Betriebsgenossenschaften auf Ende 1890)	140—[illegible]

B. *Tabellen.*

	[illegible]	[illegible]
Das Kulturland und dessen Vertheilung auf die Kulturarten (nach Amtsbezirken und Landestheilen)	147	178
Getreide:		
Vertheilung des Getreidelandes nach den Fruchtarten	148	179
Durchschnittserträge der Fruchtarten an Körnern	149	[illegible]
Gesammt-Ertrag der einz. Fruchtarten an Körnern u. Stroh	150	[illegible]
Durchschnittserträge der Fruchtarten an Stroh	152	[illegible]
Durchschnittspreise für Körner und Stroh	153	[illegible]
Die Ernteschädigungen im Jahr 1890	—	184
Hackfrüchte:		
Vertheilung des Hackfruchtlandes auf die Fruchtarten	154	[illegible]
Gesammtertrag der einzelnen Hackfruchtarten	155	187
Durchschnittsertrag und Durchschnittspreise	156	[illegible]
Die Ernteschädigungen im Jahr 1890	—	[illegible]
Kunstfutter:		
Vertheilung des Kunstfutterlandes auf die Futterarten	157	190
Durchschnittsertrag per Hektare und per Jucharte	158	191
Gesammtertrag des Kunstfutters	159	[illegible]
Verschiedene Pflanzungen:		
Anbau und Erträge der Gemüse und Hülsenfrüchte	160	[illegible]
„ „ „ „ Handelspflanzen	161	[illegible]
Gesammterträge u. Durchschnittspreise der Handelspflanzen	162	[illegible]
Durchschnittspreise der Gemüse- und Hülsenfrüchte	—	[illegible]
Wiesenbau:		
Eintheilung des Wieslandes in gutes, mittleres u. geringes	[illegible]	[illegible]
Durchschnittsertrag der Heuernte nebst Futterpreisen	164	[illegible]
Gesammtertrag der Heuernte etc.	165	[illegible]
Durchschnittswerth der Heuernte per Hekt. und Jucharte	166	[illegible]
Obstbau:		
Berechnung des Obstertrages	167	[illegible]
Preise und Geldwerth des Obstertrages	174	[illegible]
Obsthandel im Jahr 1890	—	[illegible]
Weinbau:		
Anbau, Ertrag und Geldwerth	[illegible]	[illegible]
Kaufpreise, Gesammt- und Durchschnittswerth der Rebenernteschädigungen	[illegible]	[illegible]
Rentabilitäts-Rechnung der Weinernte	[illegible]	[illegible]
Geldwerth der geernteten Produkte	[illegible]	[illegible]
Gesammtübersicht der Ernteergebnisse	[illegible]	[illegible]
Geldwerth der Ernte in den Jahren 1889 und 1890	[illegible]	[illegible]

Landwirthschaftliche Statistik

für

die Jahre 1889 und 1890.

LIBRARY OF CONGRESS
CITY OF WASHINGTON

Einleitung.

Unter dem Titel «landwirthschaftliche Statistik» werden gewöhnlich die Ergebnisse der jährlichen Erntestatistik in summarischen Uebersichten bekannt gegeben.

Die letzte diesbezügliche Publikation (Liefg. III, Jahrg. 1889 der Mitttheilungen) enthielt die landwirthschaftliche Statistik für die Jahre 1887 und 1888; die vorliegende umfasst nun die analogen Ergebnisse für 1889 und 1890. Ueber Zweck und Nutzanwendung dieser Ermittlungen wurde in den Vorberichten zu den frühern Publikationen ausführlich berichtet, so dass wir von einer Wiederholung hier Umgang nehmen können; nur ein Punkt möge noch berührt werden, nämlich die Art und Weise der Verarbeitung bezw. die Darstellung der Ergebnisse. Im frühern Berichte wurde darauf hingewiesen, dass die Ergebnisse der Produktionsstatistik mehr ein allgemein volkswirthschaftliches und kulturhistorisches Interesse als einen direkten, praktischen Nutzen für den einzelnen Landwirth gewähren und dass es schon mit Rücksicht hierauf genügen dürfte, die Ernteerträge statt gemeindeweise, amtsbezirksweise zu berechnen und summarisch darzustellen. Dies jedoch immerhin auf Grund der gemeindeweisen Durchschnittsangaben. Auf diese bedeutend vereinfachte Weise sind die Ergebnisse der beiden Erntejahre 1889 und 1890 bearbeitet; für 1889 wurden ausnahmsweise nicht von allen Gemeinden Berichte eingefordert, indem der Vorrath an Berichtformularien nicht mehr hinreichte und eine Neuauflage der allzugrossen Inanspruchnahme des Kredits wegen auf das folgende Jahr 1890 verschoben werden musste. Immerhin lagen von der Mehrzahl der Gemeinden pro 1889 Berichte vor, so dass eine Bearbeitung und vergleichende Darstellung ermöglicht wurde. Pro 1890 war die Berichterstattung wieder eine vollständige und es wurden ausserdem

die Areal- und Anbauverhältnisse der verschiedenen Kulturen mittelst schätzungsweiser Vertheilung des Kulturlandes für jede Gemeinde neu festgestellt; die bezüglichen Angaben wurden einer genauen vergleichenden Durchsicht unterworfen und soweit nöthig revidirt bezw. berichtigt. Ausser den auf die Ernteergebnisse bezüglichen Fragen wurde pro 1890 auch über die Thätigkeit der landwirthschaftlichen Genossenschaften gefragt; das Ergebniss derselben ist in einer besondern Uebersicht ebenfalls beigegeben.

Für die Ernte-Ermittlungen pro 1890 wurde an die Regierungsstatthalter zu Handen der Einwohnergemeinderäthe folgendes Kreisschreiben sammt Anleitung für die Berichterstatter erlassen:

Bern, den 12. Juni 1890.

An sämmtliche Regierungsstatthalter
zu Handen
der Einwohnergemeinderäthe.

Herr Regierungsstatthalter!

Die vor fünf Jahren zur Förderung der landwirthschaftlichen und volkswirthschaftlichen Interessen eingeführte Statistik der landwirthschaftlichen Produktion soll auch fernerhin aufgenommen und vervollkommnet werden. Der für dieses Jahr aufgestellte Fragebogen (Formular B) betreffend die Ernte-Ergebnisse ist im Ganzen, d. h. von einigen nebensächlichen Aenderungen abgesehen, derselbe geblieben wie bisher; einzig die Frage 20 im Anhang ist durch eine neue betreffend die genossenschaftliche Thätigkeit ersetzt worden.

Von einer Aenderung in der bisherigen Fragestellung wurde deshalb abgesehen, weil sich dieselbe gut bewährt hat und die gewünschte Beantwortung der einzelnen Fragen keine besondern Schwierigkeiten darbot.

Dagegen muss eine neue Ermittlung der Areal- und Anbauverhältnisse als Grundlage für die zukünftigen Berechnungen der Gesammterträge vorgenommen werden, da bekanntlich die Anbauverhältnisse beständigem Wechsel unterworfen sind, und dieselben daher seit der ersten Aufnahme im Jahr 1885 wesentlich geändert haben dürften.

Für diese Neufeststellung der Areal- und Kulturverhältnisse ist, ähnlich wie früher, ein besonderes Formular (A) bestimmt, welches auf dem ersten Blatt die Vertheilung des Kulturlandes nach den Hauptkulturarten und auf dem zweiten Blatt diejenige der Kulturarten nach den Anbauverhältnissen der Kulturgewächse vorsieht. Die richtige Beantwortung dieses Formulars erfordert besondere Sorgfalt; es können die bezüglichen Fragen wohl nur von sachkundigen Männern bezw. Landwirthen, die für den Zweck der Aufnahme das erforderliche Verständniss und Interesse besitzen und die Kulturverhältnisse der betreffenden Gegend genügend kennen, mit Erfolg beantwortet werden.

Es ist übrigens selbstverständlich, dass es sich bei diesen Arealermittlungen nicht um Einzelausmessungen, sondern nur um annähernd richtige Schätzungen handeln kann, welche sich der Wirklichkeit im Durchschnitt um so mehr nähern, als sie sich auf engere Kreise beziehen und von möglichst vielen Landwirthen herrühren.

Für die sorgfältige Beantwortung des einen wie des andern Formulars hat jeder Einwohnergemeinderath in obigem Sinne zu sorgen; derselbe betraut mit der Berichterstattung einige sachkundige Männer oder sucht den landwirthschaftlichen Lokalverein, wo ein solcher besteht, um seine Mitwirkung an.

Die Berichterstatter sind speziell auf die beiliegende Anleitung, sowie auf die früher erlassenen Vorschriften und die bisher erschienenen Veröffentlichungen betreffend landwirthschaftliche Statistik zu verweisen.

Sie wollen jedem Einwohnergemeinderath je zwei Exemplare der beiden Formulare nebst einem Exemplar des gegenwärtigen Kreisschreibens*) zustellen mit der Einladung, die entsprechenden Vorkehren für diese Berichterstattung sofort zu treffen.

Die Berichte sind durch Ihre Vermittlung bis längstens Ende November an die Direktion des Innern (Abtheilung statistisches Bureau) einzusenden.

Mit Hochschätzung!

Der Direktor der Landwirthschaft: Räz.

Der Direktor des Innern: Steiger.

Anleitung

Den vom Gemeinderath beauftragten Berichterstattern empfiehlt es sich, schon so bald wie möglich die Verhältnisse des Anbaues, sowie den Gang und das Gedeihen der Ernte zu beobachten und für die Berichterstattung Notizen zu sammeln.

In erster Linie ist das Flächenverzeichniss (Form. A) auszufüllen; dasselbe zerfällt in drei Theile; nämlich:

I. Die Vertheilung des Kulturlandes nach den Hauptkulturarten (Reben, Aecker und Wiesen).

II. Die Vertheilung des Ackerlandes auf die einzelnen Acker-Kulturarten (Getreide, Hackfrüchte, Kunstfutter, Gemüse, Hülsenfrüchte, Handels- und Gespinnstpflanzen). Diese Eintheilung entspricht derjenigen im Jahre 1885, nur wurden die letztgenannten Kulturgewächse damals unter der Bezeichnung «verschiedene Pflanzungen» zusammengefasst; ferner mag der Begriff «Kunstfutter» etwas enger begrenzt sein, als früher. Dem I. wie dem II. Theile des Formulars A sind die frühern Angaben zur Prüfung und Bereinigung beigefügt.

III. Die Vertheilung des Kulturlandes nach den einzelnen Kulturpflanzen und -Gewächsen; dieselbe ist auf dem zweiten Blatt des Form. A enthalten und zieht, wie früher der Erntebericht, die schätzungsweise Vertheilung des im I. und II. Theile neu angegebenen Areals der Kulturarten auf die Kulturen nach Prozenten vor.

In Bezug auf die Art und Weise der Beantwortung des Form. A im Einzelnen mögen folgende Erläuterungen dienen:

Zu I. Das Total dieser Rubrik soll die Gesammtfläche des kultivirten Areals jeder Gemeinde darstellen. Nicht zu berücksichtigen sind z. B. die Weiden (Kulturart II des Grundsteuerregisters), die nicht kultivirbaren oder noch unkultivirten Möser, ferner die Hausplätze und Hofräume. Das Acker- und Wiesland muss getrennt angegeben werden, wobei nicht ausser Acht zu lassen ist, dass das mit Kunstfuttergräsern und -Futterkräutern angesäte Areal zum Ackerland zu rechnen ist, während die Hofstatten, Matten, Wässerwiesen, sowie überhaupt sämmtliche Dauerwiesen zum Wiesland gehören.

*) Gemeinden, welche infolge grösserer Ausdehnung oder besonderer Gebietseintheilung mehr als ein Exemplar des gegenwärtigen Kreisschreibens sammt zudienender Anleitung oder der Formulare zu Handen der Berichterstatter bedürfen, können solche beim Regierungsstatthalteramte nachbeziehen.

Die in dem angedeuteten Sinne überhaupt in Betracht fallende Gesammtfläche des Kulturlandes ist von der Gemeindeschreiberei an Hand des Grundsteuerregisters, des Vermessungswerks oder des Kadasters vor Allem aus festzustellen. Erst auf Grund dieser Angabe sind die weitern Arealvertheilungen vorzunehmen.

Zu II. Diese Vertheilung des Ackerlandes ist wo möglich schätzungsweise nach Hektaren zu machen; wo dieselbe pro 1885 in Prozenten stattfand, sind die bezüglichen Angaben ebenfalls zur Vergleichung und allfälligen Berichtigung beigefügt.

Das Total der Hektaren soll bekanntlich genau der bei I B eingesetzten Angabe entsprechen; falls jedoch die Angaben bei a—d in Prozent gemacht werden, so sollen dieselben im Ganzen 100 ergeben

Zu III. Die Vertheilung der resp. Gesammtflächen für Getreide, Hackfrüchte und Kunstfutter auf die einzelnen Kulturpflanzungen oder -Gewächse, sowie die Eintheilung des Wieslandes in die drei vorgesehenen, üblichen Kategorien gutes, mittleres und geringes Wiesland geschieht ebenfalls schätzungsweise in Hunderttheilen. Dagegen sind die Anbauflächen der Gemüsepflanzen, Hülsenfrüchte. Handels- und Gespinnstpflanzen möglichst annähernd in Aren zu ermitteln, bezw. abzuschätzen, da diesen Kulturpflanzungen, so gering ihr Anbau auch sein mag, immerhin eine gewisse Bedeutung beizumessen ist.

Der Fragebogen B ist, wie bisher, für die Ermittlung der durchschnittlichen Ernte-Ergebnisse bestimmt; derselbe hat gegen das in den letzten Jahren in Anwendung gebrachte Berichtformular keine wesentlichen Aenderungen erlitten. Bei «D verschiedene Pflanzungen» sind nun selbstverständlich die Fragen nach den Anbauflächen, weil in Form. A enthalten, weggefallen. Beim Wiesenbau E ist Frage 13 in der Weise vervollständigt worden, dass nun auch Angaben über den Ertrag an Herbstgras und Herbstweide (in Heuwerth) zu machen sind; es wird dadurch eine richtigere Schätzung und Berechnung des Gesammtertrags der Wiesen möglich werden. Bei den durchschnittlichen Ertragsangaben muss eine die Bodenverhältnisse (Lage und Qualität) der ganzen Gemeinde genügend berücksichtigende Schätzung stattfinden.

Im Anhange des Berichtformulars ist anstatt der frühern Frage 20 betreffend den Durchschnittswerth der Grundstücke nach den Bestrebungen und Erfolgen des landwirthschaftlichen Genossenschaftswesens, sowie nach dem Bestande der landwirthschaftlichen Genossenschaften gefragt. Dieser Gegenstand gewinnt je länger je mehr an Bedeutung für die Landwirthschaft; es ist daher zu erwarten, dass demselben die gebührende Aufmerksamkeit in der Beantwortung geschenkt werde.

Im allgemeinen Bericht über den Gang der Ernte etc können auch Wünsche und Anregungen in Betreff der Hebung und Förderung der Landwirthschaft angebracht werden; dieselben sollen wie auch die übrigen Berichtnotizen hierseits gebührend verwerthet werden.

Schliesslich sei noch darauf aufmerksam gemacht dass die Ertragsangaben mit Ausnahme der «verschiedenen Pflanzungen», sowie des Obstbaues durchwegs auf die landesübliche Fläche der Jucharte = 36 Aren, und in Doppelzentnern = 200 ℔ oder 100 Kilos (auch für den Obstertrag) zu machen sind und die Preise (abgesehen von D versch. Pfl.) ebenfalls auf Doppelzentner Bezug haben sollen.

Es wird kaum nöthig sein, zu wiederholen, dass die Berichte, denen sorgfältige Beantwortung mangelt, zur Nachholung zurückgesandt werden müssten.

Der Termin für die Berichterstattung ist laut Kreisschreiben auf Ende November angesetzt; dieser Endtermin sollte jedoch nicht abgewartet, jedenfalls aber nicht überschritten werden, sondern es ist im allgemeinen Interesse wünschbar, dass die Berichte rechtzeitig abgefasst und im Laufe der Herbstmonate eingesandt werden.

Je ein Doppel der beiden Berichtformulare bleibt auf der Gemeindeschreiberei.

Wir lassen nun einen kurzen Vorbericht resp. Besprechung der Ernte-Ergebnisse der Jahre 1889 und 1890 nebst Auszügen aus den Berichten der Gemeindebehörden und sodann die statistischen Uebersichtstabellen, worin die sämmtlichen Ernte-Ergebnisse in bisheriger Weise nach Amtsbezirken und Landestheilen dargestellt sind, folgen.

Das Kulturland.

Die Angaben über das Kulturland im Ganzen entstammen, wie im frühern Berichte erwähnt, zum Theil den Grundsteuer-Registern der Gemeinden, zum Theil den Vermessungstabellen, welche von dem kant. Vermessungsbureau ausgefertigt werden. Die Vertheilung des Kulturlandes auf die Kulturarten dagegen wird durch die Berichterstatter gemeindeweise mittelst prozentualer Schätzung besorgt; die diesbezüglichen in Hektaren umgerechneten Angaben sind daher nur als approximative zu betrachten.

Pro 1889 betrug das Kulturland . . . 245,212,2 Hekt.
» 1890 » » » . . . 244,778,0 »

worin indess das Areal der Weiden und Alpen nicht inbegriffen ist. Die Verminderung des Areals von 1889 auf 1890 erklärt sich aus den inzwischen stattgefundenen Flächenbereinigungen der Vermessungswerke.

Vermessungstabellen liegen zur Zeit von 219 Gemeinden des alten Kantonstheils vor, nämlich vom Amt Aarberg 10, Aarwangen 24, Bern 11, Büren 9, Burgdorf 21, Erlach 5, Fraubrunnen 28, Konolfingen 27, Laupen 11, Nidau 20, Schwarzenburg 1, Seftigen 22, Thun 4, Trachselwald 2 und Wangen 24.

Auf die Hauptkulturarten vertheilt sich das Kulturland wie folgt:

	Reben	Aecker	Wiesen
Pro 1889	807,5 ha.	133,692 ha.	110,762,6 ha.
» 1890	794,2 »	132,513,5 »	111,470,2 »
	oder in prozentualem Verhältniss		
pro 1889	0,3 %	54,5 %	45,2 %
» 1890	0,3 »	54,2 »	45,5 »

Die scheinbare Vermehrung des Wiesenareals gegenüber dem Ackerland ist dem Umstande zuzuschreiben, dass entsprechend der gegebenen Anleitung eine etwas bestimmtere Ausscheidung zwischen Acker- und Wiesland Seitens der Berichterstatter gemacht wurde.

Ackerbau.

Die zum Ackerbau dienliche Fläche des Kulturlandes vertheilt sich auf die einzelnen Kulturarten wie folgt:

	Total Ackerfläche	hievon Getreide	Hackfrüchte	Kunstfutter	Uebrige Pflanzungen
pro 1889					
ha.	133,692	48,097,1	25,016,2	55,020,4	5558,3
pro 1890					
ha.	132,513,3	47,727,6	25,835,8	55,517,9	3432,2
		oder in Prozenten:			
pro 1889	100	36,0	18,7	41,1	4,2
» 1890	100	36,0	19,3	42,0	2,5

Das Vertheilungsverhältniss blieb sich in den beiden Jahren nahezu gleich; einzig bei den verschiedenen Pflanzungen hatte die Arealrevision pro 1890 eine Reduktion der Fläche von 2126,4 Hekt. zur Folge, indem es sich herausstellte, dass bei der früherern Arealvertheilung von der Mehrzahl der Berichterstatter ein zu hoher Prozentsatz für die verschiedenen Pflanzungen (Gemüse, Handelspflanzen, etc.) angenommen wurde. Bezüglich der Vertheilung der Ackerfläche in den einzelnen Amtsbezirken und Landestheilen muss auf die beigedruckten Tabellen verwiesen werden.

Getreidebau.

Die bekannte, übrigens auch in den frühern Berichten nachgewiesene Erscheinung des Rückganges im Getreidebau bestätigt sich neuerdings, wenn auch nicht in sehr bedeutendem Masse, so doch merklich in der nachstehenden Angabe des Getreideareals pro 1889 und 1890.

Anbaufläche des Getreides	hievon Weizen	Korn	Roggen	Gerste	Hafer
1889 ha.					
48,097,1	12,304,7	15,649	6903,8	2549,8	10,689,8
1890 ha.					
47,727,6	11,730,0	14,960,4	7418,7	2605,9	11,012,9
		oder in Prozenten:			
1889					
100	25,8	32,5	14,4	5,3	22,2
1890					
100	24,5	31,4	15,6	5,5	23,0

Die Ernte des Jahres 1889.

Die 89er Ernte muss zu den ungünstigen gerechnet werden. Das Getreide litt unter der anhaltend nassen Witterung im Frühling und Vorsommer sehr bedeutend, so dass die Körnerfrucht nur gering ausfiel. Auch die Kartoffeln erlitten grossen Schaden, da infolge Nässe die Krankheit frühe eintrat und Fäulniss bewirkte. Günstiger wirkte die nasse Witterung auf die Heu- und Emdernte ein und förderte einen ordentlichen quantitativen Ertrag zu Tage, der aber qualitativ immerhin sehr zu wünschen übrig liess; nur einzelne Berggemeinden (z. B. Frutigen und Habkern) melden günstige Heuernten, was sich aus der spätern bei günstigerer Witterung stattgefundenen Ernte jener Gebirgsgegenden erklären lässt. In Hinsicht auf das quantitative Ernte-Ergebniss der verschiedenen Kultur- und Fruchtarten (ausgenommen den Obstertrag) steht die Ernte pro 1889 — im Vergleich zu frühern — derjenigen pro 1888 am nächsten.

Getreide.

Die Getreide-Ernte pro 1889 lässt sich quantitativ und qualitativ als eine mittelmässige taxiren. Die ziffermässigen Nachweise erzeigen folgende Ergebnisse:

	Weizen	Korn	Roggen	Gerste	Hafer	Im Ganzen
Durchschnittsertrag per Hekt.	13,7	17,7	13,9	13,7	15,7	15,3
per Juch.	4,8	6,4	5,0	4,9	5,7	5,5
Gesammtertrag Doppelzentner Körner	161,385	276,814	96,263	34,851	166,487	735,800

Ernteschädigungen wurden von den meisten Berichterstattern gemeldet und zwar wurden dieselben in der Hauptsache durch den vielen Regen verursacht. Das Mass bezw. die Intensität der diesbezüglichen Schädigungen variirt von 10—50 %; einige Gemeinden gaben noch höhere Prozente an.

Der Strohertrag wird durch folgende Zahlen ausgedrückt:

	Weizen	Korn	Roggen	Gerste	Hafer	Im Ganzen
Durchschnittsertrag per Hekt.	27,3	26,5	33,2	18,2	23,2	26,5
per Juch.	9,8	9,5	11,9	6,6	8,3	9,5
Gesammtertrag in Doppelzentnern	336,754	414,156	229,467	46,472	247,671	1,274,520

Die Durchschnittspreise sowie der Geldwerth für Körner und Stroh wurde im Hanptergebniss festgestellt wie folgt:

	Weizen	Korn	Roggen	Gerste	Hafer	Im Ganzen
Durchschnittspreis	Fr.	Fr.	Fr.	Fr.	Fr.	Fr.
per Doppelzentner Körner	19,7	14,7	16,1	16,2	15,0	—
» » Stroh	5,7	6,7	7,8	4,4	4,7	—
Geldwerth für Körner	3,173,754	4,082,623	1,550,569	564,621	2,650,512	12,022,079
» » Stroh	1,920,420	2,796,577	1,694,217	203,862	1,172,664	7,787,740
					Zusammen Fr.	19,809,819

Von den seit 1885 ermittelten Ernten ist diejenige pro 1889 im Ertragswerth die geringste, was sowohl den niedrigen Getreidepreisen, als dem geringen Ertrag zuzuschreiben ist.

Der Gesammtgeldwerth der Getreideernten betrug:

1885	1886	1887	1888	1889
Fr.	Fr.	Fr.	Fr.	Fr.
24,727,107	23,787,672	22,381,004	22,522,726	19,809,819

Hackfrüchte.

Auf einem Areal von $21,122_{,8}$ Hekt. für Kartoffeln, $2830_{,6}$ Hekt. für Runkeln und Kohlrüben und $1062_{,8}$ Hekt. für Möhren wurden geerntet:

Doppelzentner	Kartoffeln	Runkeln u. Kohlrüben	Möhren
Durchschnittlich per Hekt.	89,8	202,9	85,9
» » Juch.	32,3	73,0	30,9
Ertrag der Hauptfrucht	1,897,459	574,199	91,329
» als Nachfrucht	—	41,067 (Ackerrüben)	28,590

Die durch Krankheit an den Kartoffeln entstandene Ertragsverminderung wird von der Mehrzahl der Gemeinden ziemlich hoch (mit 20—50 % und darüber) angegeben.

Die Ermittlung der Durchschnittspreise und des Geldwerths ergibt im Ganzen Folgendes:

	Hauptfrucht			Nachfrucht		
	Kartoffeln	Runkeln u. Kohlrüben	Möhren	Ackerrüben	Möhren	Zusammen
Durchschnittspreise	Fr.	Fr.	Fr.	Fr.	Fr.	Fr.
per Doppelztr.	6,60	3,10	5,40	2,40	5,40	—
Gesammtwerth	12,485,324	1,789,993	494,510	100,749	140,196	15,010,772

Im Gesammtwerth kommt die Hackfruchternte pro 1889 derjenigen pro 1888 ziemlich nahe, obschon z. B. der Preis der Kartoffeln im Vorjahre ein höherer war.

Kunstfutter.

Die für den Kunstfutterbau ermittelte Anbaufläche beläuft sich auf 55,020,$_4$ Hektaren, welche sich auf die verschiedenen Kunstfutterarten vertheilt, wie folgt: Futtermischungen 26,971,$_4$, Klee 17,787,$_1$, Lucerne 2185,$_1$, Esparsette 7372,$_1$ und übrige Futtterpflanzen 704,$_7$ Hektaren. Die Futterernte lieferte folgendes Ergebniss:

	Futtermischungen	Klee	Lücerne	Esparsette	Uebrige Futterpfl.	Ueberhaupt
Durchschnittsertrag	(als Dürrfutter in Doppelzentnern geschätzt)					
per Hekt.	65,0	71,7	60,2	52,1	51,3	65,4
per Juch.	23,4	25,8	21,7	18,8	18,5	23,5
Gesammtertrag in Dztn.	1,751,982	1,275,214	131,467	383,889	36,163	3,578,715
		Dazu als Vor- oder Nachfrucht				20,359
					Zusammen	3,599,074

Der Gesammtwerth der Kunstfutterernte stellt sich unter Annahme der Mittelpreise von Heu und Emd (gemischt) auf Fr. 30,259,244.

Verschiedene Pflanzungen.

Unter « Verschiedene Pflanzungen » fallen bei der Ernte-Ermittlung sowohl die Gemüse- als auch die Handelspflanzen in Betracht; erstere nehmen den Hauptgattungen nach folgende Anbauflächen in Anspruch: Kohl (Kabis) 667,$_7$ Hekt., Kraut etc. 208,$_{69}$ Hekt., Erbsen 253,$_{73}$ Hekt., Ackerbohnen 418,$_{86}$ Hekt. Die Ernte-Ergebnisse sind folgende:

	Kohl (Kabis) (Anzahl Köpfe)	Kraut etc. Kilos	Erbsen Viertel	Ackerbohnen Viertel = 15 Lit.
Durchschnittserträge per Are	255	249	2,5	2,8
	(Vierling)	(Doppelztr.)		
Gesammtertrag	681,088	52,083	62,715	116,074
Geldwerth	Fr. 2,043,264	1,041,660	313,575	464,296

Die in fünf Arten bestehenden Handelspflanzen weisen folgende Anbauflächen auf: Raps 84,$_{06}$ Hekt., Hanf 301,$_{35}$ Hekt., Flachs 308,$_{18}$ Hekt., Cichorie 8,$_{85}$ Hekt., Tabak 13,$_{46}$ Hekt. Die bezügliche Ernte weist folgende Erträge auf:

	Raps	Hanf	Flachs	Cichorie	Tabak	
Durchschnittsertrag per Are	14,4	6,2	5,2	54,3	17,2	Kilos
Gesammtertrag	1224,3	1852	1636,4	479,8	231,6	Doppelztr.

Die Durchschnittspreise sowie der Geldwerth stellen sich, wie folgt:

	Raps	Hanf	Flachs	Cichorie	Tabak	
Durchschnittspreis per ko.	36	165	170	33	59	Cts.
Geldwerth	35,944	289,987	280,867	16,091	14,302	Fr.

im Ganzen Fr. 637,191.

Wiesenbau.

Die Gesammtfläche des Wieslandes ohne Weiden beträgt 110,762,6 Hekt.; dieselbe vertheilt sich ziemlich gleichmässig auf die drei Unterscheidungskategorien von gutem, mittlerem und geringem Wiesland; das gute Wiesland macht 30,8 %, das mittlere 36,7 % und das geringe 32,5 % der Gesammtfläche aus.

Den Schätzungen und Berechnungen zufolge wurden geerntet:

Durchschnittlich (Heu und Emd)	in gutem Wiesland	in mittlerem Wiesland	in geringem Wiesland	überhaupt
Dztr. per Hekt.	73,2	49,5	25,1	48,9
» » Juch.	26,4	17,8	9,0	17,6
Gesammtertrag an Heu Doppelztr.	1,692,258	1,423,412	758,024	3,873,694
an Emd »	800,242	591,469	146,201	1,537,912

Zusammen: Dztr. 5,411,606

Dieses Ergebniss stellt sich um nahezu 1½ Millionen Doppelzentner günstiger, als dasjenige der beiden Vorjahre; von den letzten fünf wird die 89ger Heuernte nur von derjenigen pro 1886 übertroffen.

Ueber Preis- und Werthverhältnisse der Heuernte geben folgende Zahlen Aufschluss:

Preis per Doppelzentner	für gutes Heu	für geringes Heu	für Emd	für Heu und Emd gemischt
Fr.	7,60	5,80	8,70	8,—

Gegenüber dem günstigen Ergebniss der Futterernte stehen die Futterpreise ziemlich niedrig und es kommt infolge dessen ein bedeutend niedrigerer Ertragswerth heraus, als in den beiden Vorjahren.

Geldwerth der Heuernte

	von gutem Wiesland Fr.	von mittlerem Wiesland Fr.	von geringem Wiesland Fr.	überhaupt Fr.
Heu	12,893,100	10,783,450	4,383,189	28,059,739
Emd	6,877,011	5,094,494	1,261,514	13,233,019
Zusammen:	19,770,111	15,877,944	5,644,703	41,292,758
per Hekt.	580	390	156	373
per Juch.	209	140	56	134

Obsternte.

Das Jahr 1889 verzeichnet eine geringe Obsternte; ein grosser Theil der Berichterstatter gibt die Schädigungen auf 80—100 % an; nach einem so reichen Obstjahre, wie 1888, konnte übrigens kein hoher Ertrag erwartet werden. Das ermittelte Ergebniss ist folgendes:

	Aepfel	Birnen	Kirschen	Zwetschgen	Nüsse
Durchschnittl. Ertrag per Baum in ko.	$7_{,5}$	$11_{,0}$	$12_{,2}$	$9_{,7}$	$7_{,5}$
Gesammtertrag in Doppelztr.	$77,707_{,7}$	$38,399_{,4}$	$66,675_{,2}$	$35,968_{,6}$	$5261_{,0}$

Ganz besonders gering fiel der Ertrag der Aepfel aus; derjenige des Vorjahres betrug nahezu das 20fache!

Die Preise und der Geldwerth des Obstertrages beziffern sich folgendermassen:

	Aepfel Fr.	Birnen Fr.	Kirschen Fr.	Zwetschgen Fr.	Nüsse Fr.
Durchschnittspreis für Wirthschaftsobst per 100 ko.	$16_{,40}$	$14_{,90}$	$27,—$	$17_{,30}$	$29_{,20}$
Geldwerth im Ganzen	1,290,267	547,407	1,808,657	597,152	163,976

Zusammen: Fr. 4,407,459,—

Infolge der geringen Obsternte konnte auch von einem namhaften Obsthandel nicht die Rede sein; das im Handel verkaufte Obstquantum ist kaum nennenswerth.

Weinernte.

Die Berichte über die Weinernte lauten durchwegs ungünstig; der Weinertrag fiel infolge langen Regenwetters, Hagelschläge, falschen Mehlthaus etc. schlecht aus. Die Durchschnittstaxation der

Weinernte lautet für die Quantität gering und für die Qualität sehr mittelmässig.

Die Hauptresultate der statistischen Aufnahme sind folgende:

Zahl der Rebenbesitzer: 4311.

Anbaufläche für:

	Weissen	Rothen	im Ganzen
Hektol.	724,22	18,08	743,14

Wein-Ertrag:

	Weissen	Rothen	Zusammen
Hektol.	15,851,68	186	16,037,68

Trotz dem ungünstigen Wein-Ergebniss steht der Ertrag immerhin noch über demjenigen pro 1888 und 1887, nämlich:

Wein-Ertrag pro 1888: 12,574 Hektol.
» » 1887: 10,843 »

Die Preise und der Geldwerth des Weinertrags stellen sich, wie folgt:

	Weisser	Rother	im Ganzen
Durchschnittspreis per Hl.	46,20	63,30	—
Geldwerth	730,832	11,784	742,616

Das Rentabilitätsergebniss ist für die meisten Weingegenden ein ungünstiges; einzig die Aemter Neuenstadt und Nidau haben einen Netto-Ertrag zu verzeichnen:

	Per Mannwerk	Per Hektar
Wein-Ertrag	0,97	21,10 Hl.
Geldwerth	44,9	999 Fr.
Kulturkosten (wie früher)	41,120	915 »
Kapitalwerth	319	7084 »
Netto-Ertrag	3,17	84 »

» per Fr. 100 Kapital Fr. 1,20.

Die Kauflust für Reben ist unter solchen Verhältnissen keine lebhafte; es galten beste Reben:

Per Mannwerk	Mittlere	Geringe
Fr. 382	265	160

Der Kapitalwerth der Reben beläuft sich auf Fr. 5,264,42[illegible] der Durchschnittswerth per Hektare Fr. 7085.

Ueber das Gesammtergebniss der Ernte gibt der berechnete Geldwerth ein annäherndes Bild; derselbe beläuft sich auf Fr. 116,022,654. Davon participiren Getreide Fr. 19,809,819, Hackfrüchte Fr. 15,010,772, Kunstfutter Fr. 30,259,244, Handelspflanzen Fr. 637,191, Gemüse und Hülsenfrüchte Fr. 3,862,795, Wiesenbau

bezw. Heu- und Emdernte Fr. 41,292,758, Wein Fr. 742,616 und Obst Fr. 4,407,459.

Wenn nicht die Obsternte so gering ausgefallen wäre, so hätte das Jahr 1889 den Vergleich mit den frühern noch aushalten können; nun aber steht das Endergebniss, in Geldwerth ausgedrückt, um ca. 10—15 Millionen gegenüber den früheren Jahren zurück.

Wir verzichten auf eine eingehendere Besprechung der Ernteresultate pro 1889 und verweisen auf die beigedruckten Detailübersichten sowie die nachfolgenden Berichtauszüge.

Die Ernte des Jahres 1890.

Die Ernte pro 1890 wird den Berichten zufolge fast ausnahmsweise als eine recht günstige bezeichnet. Sowohl die Heu- als auch die Getreide-Ernte konnte meistens bei gutem Wetter eingebracht werden und lieferte quantitativ und qualitativ einen sehr befriedigenden Ertrag. Weniger günstig lauten die Berichte aus dem Jura und einigen Berggemeinden des Oberlandes, wo die Heu- und Getreideernte durch die nasse Witterung benachtheiligt worden ist. Etwas schädigend wirkte die nasse Witterung von Ende Juni und August auf den Kartoffelertrag. Die Milchprodukte fanden bei vortheilhaften Preisen gute Verwerthung und ganz besonders machte sich infolge der reichlichen Futterernte ein Steigen der Viehpreise geltend, wie es seit vielen Jahren nie mehr der Fall gewesen. Das Ernteresultat pro 1890 ist für den Landwirth wiederum ein ermuthigendes.

Getreide.

Der Getreide-Ertrag pro 1890 fiel quantitativ besser aus, als in den Vorjahren; nach den bisher gemachten Aufnahmen lieferte einzig die 85ger Getreide-Ernte noch einen höhern Ertrag.

Die Ertragsangaben sind folgende:

a. Körner:

Durchschnittsertrag in Doppelzentnern	Weizen	Korn	Roggen	Gerste	Hafer	überhaupt
per Hekt.	16,6	21,5	17,4	15,0	16,9	18,2
per Juch.	6,0	7,7	6,3	5,4	6,1	6,6
im Ganzen Doppelztr.	194,134	321,075	129,283	39,366	187,548	871,406

b. Stroh:

per Hekt.	30,5	30,3	37,4	19,2	23,8	29,1
per Juch.	11,0	10,9	13,5	6,9	8,4	10,4
im Ganzen Doppelztr.	359,394	453,809	277,417	50,196	258,187	1,399,003

Ernteschädigungen werden nicht von Belang gemeldet; die Mehrzahl der Berichterstatter konnten von bezüglichen Angaben Umgang nehmen. Das Mass der Schädigungen steigt in der Mehrzahl der Fälle nicht über 10 %; hinsichtlich der Natur derselben war Hagel und Sturm vorherrschend.

Die Durchschnittspreise und der Geldwerth des Getreide-Ertrages gestalten sich wie folgt:

a. Für Körner:

	Weizen Fr.	Korn Fr.	Roggen Fr.	Gerste Fr.	Hafer Fr.	überhaupt Fr.
Durchschnittspreis per Doppelztr.	20,20	15,30	16,40	16,40	17,60	—
Geldwerth im Ganzen	3,921,022	4,943,849	2,134,301	647,109	3,190,423	14,836,7[illegible]

b. Für Stroh:

Durchschnittspreis per Doppelztr.	5,10	5,70	6,40	4,10	4,30	—
Geldwerth im Ganzen	1,844,302	2,563,463	1,779,030	204,464	1,117,925	7,509,1[illegible]

Zusammen: Fr. 22,345,[illegible]

Im Gesammtwerth der Getreideernte steht die 90ger Ernte d[illegible] jenigen von 1887 am nächsten; letztere repräsentirte Fr. 22,881,0[illegible] Die Ernten pro 1885, 1886 und 1888 weisen dagegen einen höh[illegible] Geldwerth auf.

Hackfrüchte.

Auf einem Areal von 21,207,8 Hekt. für Kartoffeln, 3,4[illegible] Hekt. für Runkeln und Kohlrüben und 1,165,1 Hekt. für Möh[illegible] wurden geerntet:

(Doppelzentner)	Kartoffeln	Runkeln u. Kohlrüben	Möhr[illegible]
Durchschnittl. per Hekt.	131,1	243,5	82,[illegible]
» » Juch.	47,2	87,1	29,[illegible]
Ertrag der Hauptfrucht	2,779,913	843,328	96,56[illegible]
» » Nachfrucht	—	34,215 (Ackerrüben)	20,8[illegible]

Ernteschädigungen der Kartoffeln durch Krankheit werden auch dieses Jahr von der grossen Mehrzahl der Gemeinden gemeldet; freilich nicht in so bedeutendem Masse wie im Vorjahre. Die die Ertragsverminderung andeutenden Schadenprozente bewegen sich zumeist zwischen 20—30 %.

Die Durchschnittspreise und der Geldwerth der geernteten Hackfrüchte beziffern sich, wie folgt:

	Hauptfrucht			Nachfrucht		Zusammen
	Kartoffeln	Runkeln u. Kohlrüben	Möhren	Ackerrüben	Möhren	Fr.
Durchschnittspreis per Doppelztr.	5,10	2,70	5,30	2,70	—	—
Geldwerth im Ganzen	14,093,646	2,291,863	515,973	91,589	102,002	17,095,073

Im Vergleich zu frühern Jahren ist der Gesammtwerth der Hackfruchternte als ein günstiger zu nennen, da derselbe nur vom Jahr 1885 übertroffen wird.

Kunstfutter.

Die pro 1890 für den Kunstfutterbau ermittelte Anbaufläche beläuft sich auf 55,517,9 Hektaren; dieselbe vertheilt sich auf die verschiedenen Kunstfutterarten, wie folgt: Futtermischungen 28,908,6 Hekt., Klee 16,280,9 Hekt., Lucerne 2,338,9 Hekt., Esparsette 7,007,9 Hekt. und übrige bezw. verschiedene Futterpflanzen 981,6 Hekt. Der Ertrag von Kunstfutter ist folgender:

Durchschnittsertrag	Futtermischungen	Klee	Lucerne	Esparsette	übrige Futterpflanzen	überhaupt
	(Als Dürrfutter in Doppelzentnern geschätzt).					
per Hekt.	64,6	73,1	63,6	52,3	51,5	65,2
per Juch.	23,3	26,3	22,9	18,8	18,5	23,5
Gesammtertrag in Dztn.	1,868,536	1,185,754	148,279	366,529	50,597	3,619,695
			Dazu als Vor- oder Nachfrucht:			20,212
					Zusammen:	3,639,907

Der Gesammtwerth der Kunstfutterernte stellt sich unter Annahme der Mittelpreise von Heu und Emd (gemischt) auf Fr. 24,002,119 und steht somit um mehr als 6 Millionen unter demjenigen des Vorjahres.

Verschiedene Pflanzungen.

(Gemüse, Hülsenfrüchte und Handelspflanzen).

Für die Gemüse und Hülsenfrüchte ergab die Ermittlung folgende Anbauflächen: Kohl (Kabis) 932,$_{11}$ Hekt., Kraut etc. 258,$_{66}$ Hekt., Erbsen 343,$_{78}$ Hekt., Ackerbohnen 510,$_{81}$ Hekt.

Ueber die Ernte dieser Kulturen geben folgende Ertragsangaben Aufschluss:

	Kohl (Kabis) Anzahl Köpfe	Kraut etc. Kilos	Erbsen Viertel	Ackerbohnen Viertel (= 15 Lit.
Durchschnittserträge per Are	251	260	2,$_{7}$	3,$_{2}$
Gesammtertrag	936,849	66,998	93,202	162,539
Geldwerth in Franken	2,239,128	1,339,960	358,524	646,883

Die Handelspflanzen beanspruchen folgende geringe Anbauflächen: Raps 106,$_{18}$, Hanf 400,$_{81}$, Flachs 429,$_{11}$, Cichorie 6,$_{07}$, Tabak 23,$_{72}$ Hektaren.

Die Ernte-Ergebnisse derselben sind folgende:

	Raps	Hanf	Flachs	Cichorie	Tabak
Durchschnittsertrag per Are	15,$_{8}$	6,$_{8}$	5,$_{4}$	44,$_{4}$	17,$_{4}$
Gesammtertrag	1,675,$_{4}$	2,731,$_{8}$	2,330,$_{4}$	269,$_{8}$	406,$_{8}$

Die ermittelten Durchschnittspreise, sowie der Geldwerth beziffern sich in Folgendem:

		Raps	Hanf	Flachs	Cichorie	Tabak
Durchschnittspreis per Kilo	Cts.	35	162	175	25	60
Geldwerth	Fr.	56,383	417,703	396,860	6,321	24,099

Zusammen: Fr. 901,366.

Wiesenbau.

Die pro 1890 festgestellte Gesammtfläche des Wieslandes (ohne Weiden) beträgt 111,470,$_{2}$ Hektaren; nach den drei üblichen Unterscheidungen von gutem, mittlerem und geringem Wiesland ergibt sich folgende Vertheilung:

	Gutes Wiesland	Mittleres Wiesland	Geringes Wiesland
Fläche in Hekt.	34,873,$_{8}$	41,426,$_{9}$	35,169,$_{5}$
in %	31,$_{4}$	36,$_{8}$	31,$_{8}$

Das Ergebniss der Heu- und Emdernte ist den Berechnungen nach folgendes:

Ertrag an Heu u. Emd (Dtr.)	in gutem Wiesland	in mittlerem Wiesland	in geringem Wiesland	überhaupt
Durchschnittlich per Hekt.	78,6	50,8	23,9	51,2
per Juch.	28,3	18,3	8,6	18,4
Gesammtertrag (in Dtr.) an Heu	1,685,556	1,393,424	674,358	3,753,338
an Emd	826,655	588,049	136,121	1,550,825
an Herbstgras	222,819	123,674	29,692	376,185
			Zusammen: Dztr.	5,680,348

Das Ergebniss der Heuernte pro 1890 gehört zu den besten der letzten Jahrzehnte; ihm ist die günstige Rückwirkung auf den ökonomischen Zustand der Landwirthschaft hauptsächlich zu verdanken: Eine Reihe solcher Futterernten würden der Landwirthschaft wieder aufhelfen.

Die Preis- und Werthverhältnisse des Futterertrages sind folgende:

	für gutes Heu	geringes Heu	Emd	Heu u. Emd gemischt
Durchschnittspreis per Doppelztr.	Fr. 6,10	4,50	6,80	6,60

Im Gegensatz zu dem günstigen Ergebniss der Heu-Ernte stellt sich nun der Geldwerth derselben infolge der aussergewöhnlich niedrigen Futter-Preise sehr niedrig heraus.

Geldwerth des Heu-, Emd- und Herbstgras-Ertrages

	in gutem Wiesland	in mittlerem Wiesland	in geringem Wiesland	überhaupt
Durchschnittlich per Hekt. Fr.	500	321	120	314
per Juch. »	180	116	43	113
im Ganzen Heu »	10,251,709	8,350,023	3,061,281	21,663,013
Emd »	5,559,535	4,051,919	927,291	10,538,745
Herbstgras »	1,586,897	887,478	211,368	2,685,743
			Zusammen: Fr.	34,887,501

Die frühern Erntejahre weisen folgenden Geldwerth auf:

1885	1886	1887	1888	1889
Fr. 46,732,620	43,512,970	46,273,193	47,377,342	41,292,758.

Trotzdem bei den frühern Ernteermittlungen der Ertrag der Herbstweide nicht speziell in Berücksichtigung gezogen wurde, bleibt dennoch der Geldwerth der Heuernte pro 1890 um 10—12 Millionen hinter den frühern zurück.

Obsternte.

Die Obsternte pro 1890 ist als eine ziemlich gute bezw. befriedigende zu nennen; freilich wurde der Ertrag durch etliche Fröste im Frühling und Hagelwetter im Sommer benachtheiligt, doch wurden nicht so zahlreiche und bedeutende Schäden gemeldet, wie frühere Jahre. Das Ausreifen des Obstes wurde durch die gute Herbstwitterung begünstigt.

Der Obstertrag beziffert sich, wie folgt:

	Aepfel	Birnen	Kirschen	Zwetschgen	Nüsse
Durchschnittlicher Ertrag per Baum in Kilos	76,9	68,6	27,5	13,4	13,28
Gesammtertrag in Doppelztr.	799,239	237,593	150,088	48,642	9,274

Die Preise und der Geldwerth stellen sich in folgenden Zahlen dar:

		Aepfel	Birnen	Kirschen	Zwetschgen	Nüsse
Durchschnittspreis per 100 Kilos	Fr.	9,20	9,50	23,90	18,—	26,30
Geldwerth	»	8,456,304	2,181,976	3,539,487	855,078	228,729

Zusammen: Fr. 15,261,574.

Es kommt dieser Geldwerth dem Obstwerth pro 1888 ziemlich nahe; letzterer betrug nämlich Fr. 16,716,789. Der Werth der gesegneten 88ger Obsternte würde sich indess erheblich höher belaufen haben, wenn nicht die Obstpreise so ausserordentlich niedrige gewesen wären.

Der Obsthandel nahm einen ziemlich befriedigenden Verlauf; es wurden im Handel verkauft:

	Aepfel	Birnen	Kirschen	Zwetschgen	Nüsse	Zusammen
Doppelztr.	74,890	10,135,5	3,414,5	1,025,5	97,5	89,563

d. h. es wurde so viel Obst nach Angabe der Berichterstatter aus den Gemeinden verkauft.

Weinernte.

Ueber die Weinernte pro 1890 sprechen sich die Berichterstatter nicht viel günstiger aus, als über diejenige des Vorjahres, obschon das Ergebniss heuer quantitativ besser ausgefallen ist. Das anhaltende Regenwetter im Vorsommer und während der Blüthezeit beeinträchtigte den Kulturzustand und das Wachsthum der Reben, um welche nach einer Reihe von Missernten sehr wenig gehandelt wird. Die statistischen Ergebnisse enthalten folgende Gesammtnachweise:

[illegible]besitzer: 4125; dieselben haben sich seit dem [illegible] um 186 vermindert. Die Anbaufläche für [illegible]: $702_{,22}$, für Rothen $17_{,82}$ und im Ganzen $720_{,11}$ [illegible] die Anbaufläche der Reben erfährt von Jahr zu [illegible]liche Verminderung, da dieselben in ungünstiger ge[illegible]genden mehr und mehr andern Kulturen weichen

[illegible]trag: Weissen $22,547_{,08}$, Rothen $152_{,49}$, im Ganzen [illegible]ktoliter. Im Vergleich zu den frühern Weinjahren ist [illegible]tive Ergebniss der 90ger Weinernte als ein sehr mittel[illegible] nahezu geringes zu taxiren. Es wiesen nämlich auf:

Ertrag in Hektoliter	Taxirung
$66,902_{,4}$	Sehr gut
$38,197_{,3}$	Mittelmässig
…	…
35,508	Mittelmässig
31,309	Mittelmässig
18,859	Gering
40,230	Sehr gut
40,092	Gut
33,762	Mittelmässig
10,843	Ganz gering
12,574	Ganz gering
$16,037_{,7}$	Gering

[illegible]stehende Taxirung ist nach folgender Klassifizirung ver-

Der Ertrag von über
[illegible]000 Hektol. repräsentirt ein sehr gutes Weinjahr
[illegible]000 » » » gutes »
[illegible]000 » » » mittelmässiges »
[illegible]000 » » » geringes »

[illegible]ein-Erträgniss pro 1890 mit $22,699_{,57}$ Hl. fiele somit [illegible] vorletzte Klasse.

[illegible]eise und der Geldwerth des Weinertrags sind folgende:

	Weissen	Rothen	im Ganzen
[illegible]ttelpreis per Hl. Fr.	[illegible]	66.—	—
»	173,045	9,794	182,839

[illegible]ergebniss ist noch immer kein günstiges; [illegible] [illegible] Weingegenden stellt sich [illegible] am günstigsten

dar. Die Hauptergebnisse der Rechnung sind für sämmtliche Weingegenden folgende:

Wein-Ertrag	Hl. $1_{,41}$	$31_{,5}$ Hl.
Geldwerth	Fr. $61_{,40}$	1365 Fr.
Kulturkosten (wie früher)	» $41_{,20}$	915 »
Kapitalwerth	» 361	8017 »
Netto-Ertrag	» $20_{,20}$	450 »
»	Per Fr. 100 Kapital Fr. $5_{,60}$.	

Die Kaufpreise der Reben gestalten sich im Durchschnitt für beste Reben Fr. 348, für mittlere Fr. 250 und für geringe Fr. 153 per Mannwerk. Der Kapitalwerth beläuft sich auf Fr. 5,774,515. Derselbe stellt sich gegenüber dem Vorjahre um ca. eine halbe Million höher, welche Differenz hauptsächlich von höhern Angaben der Gemeinden Bözingen, Tschugg und Twann herrührt.

Geldwerth der gesammten Ernte.

Der Geldwerth der gesammten Ernte pro 1890 beziffert sich auf Fr. 120,060,805. Zu dieser Summe lieferten ihren Antheil:

Getreide	Fr. 22,345,888
Hackfrüchte	» 17,095,073
Kunstfutter	» 24,002,119
Handelspflanzen	» 901,366
Gemüse und Hülsenfrüchte	» 4,584,445
Wiesenbau (Heu etc.) . .	» 34,887,501
Wein	» 982,839
Obst	» 15,261,574

In diesen Zahlen ist, wie schon in frühern Berichten angedeutet, noch nicht die gesammte Bodenproduktion dargestellt; zu diesem Ende käme noch in Betracht der jährliche Ertragswerth der Weiden und Alpen, sowie der sämmtlichen Waldungen. Aber auch innerhalb der ermittelten Kulturgrenze dürfte Manches nicht oder ungenau nach seinem Ertragswerthe zur Schätzung gelangt sein, z. B. die feinern Obstsorten, die Produkte der Gemüse- und Handelsgärtnerei. Es sind die gegebenen Nachweise übrigens nur ungefähre, rohe Werthe, welche erst im Wege der Rentabilitätsrechnung in's richtige Licht gesetzt werden können. Eine richtige Rentabilitätsrechnung der landwirthschaftlichen Produktion ist aber, wie wir schon wiederholt dargelegt haben, eine sehr schwierige Sache, wenn nicht ein Ding

der Unmöglichkeit: Es kann sich dabei nicht nur um den Ernte-werth einzelner oder sämmtlicher Bodenprodukte handeln, sondern es muss der landwirthschaftliche Betrieb in seinen verschiedenen Formen und thatsächlichen Verhältnissen in Betracht fallen; denn es wäre z. B. eine falsche Rechnung den Werth der Heuernte als Ertrag ohne Weiteres anzusehen, da in einem guten Futterjahr die Preise oft sehr niedrig stehen und somit der Geldwerth keineswegs den eigentlichen Ertrag darstellt, welcher sich aus der Viehzucht und Milchwirthschaft ergibt.

Um aber diesem letztern Ertrage beizukommen, ist es absolut noth-wendig, bei den einzelnen Wirthschaften oder landwirthsahaftlichen Betrieben Anfrage zu stellen. Solche typische, das Betriebsergebniss je eines Jahres umfassende Aufnahmen würden fortlaufend gemacht und im allgemeinen Interesse veröffentlicht. Ein vom statistischen Bureau projektirter Versuch zur Sammlung von Rentabilitätsrech-nungen der angedeuteten Art konnte leider bis dahin noch nicht zur Ausführung kommen; dagegen wurden die bezüglichen Aufnahme-formulare sammt Instruktionen bereits in Nr. 24, Jahrgang 1891, der bernischen Blätter für Landwirthschaft veröffentlicht. Es mag am Platze sein, dieselben hienach zu weiterer Kenntniss zu bringen.

599242

Rentabilitätsrechnung

eines

landwirthschaftlichen Gutsbetriebes[1])-

A. Ergebniss des Inventars auf Ende 18 . .

	Werth Fr.	Zinsbetreffniss[2]) Fr. Cts.
I. Grundkapital.		
a. Grundstücke (nach der Grundsteuerschatzung)		
b. Gebäude (nach der Grundsteuerschatzung)		
Zusammen:		
II. Betriebskapital.		
a. Stehendes Betriebskapital		
1. Todtes Inventar (Maschinen, Geräthe, Hausrath)		
2. Lebendes Inventar (Viehstand)		
Zusammen:		
b. Umlaufendes Betriebskapital		
1. Vorräthe aller Art		
2. Vorauslagen für Düngung, Bestellung und Aussaat (Feldinventar)		
3. Baarschaft		
Zusammen:		
Gesammt-Betriebskapital (a & b)		
Grund- und Betriebskapital zusammen		

Personalbestand: a) Hausvater, Hausmutter, Sohn od[er] Tochter, als Familienhaupt und selbständige Betriebsleiter, all[e] stehende männliche — weibliche Person (Zutreffendes unterstreich[en]

b) Mithelfende erwachsene Familienglieder männliche . . - weibliche . . . .

c) Angestellte Personen: Knechte . . . . Mägde . . . . andere B[e]rufsleute . . .

d) Unerwachsene Kinder . . . . gebrechliche Familienglieder Pflege . . . .

---

[1]) Dieses Rechnungsschema ist für grössere und kleinere Eigen[-] triebe bestimmt. Allfällige zur Wirthschaft gehörige gepachtete Grun[d]stücke fallen hiebei ausser Betracht; demgemäss sind auch die Pacht[zins]- und Kulturkosten im «Soll», sowie die entsprechenden Nutzungen «Haben» der nachfolgenden Betriebsrechnung unberücksichtigt zu las[sen].

[2]) Annahme nach dem gewöhnlichen oder landesüblichen Zin[sfuss].

B. Betriebsrechnung

im Jahr 18 . .

Einnahmen (Haben).	Fr.	**Ausgaben** (Soll).	Fr.
Baareinnahmen aus		Baarausgaben für	
dem Viehstand		Meliorationen	
den Milchprodukten		Reparatur an Gebäuden	
den Bodenprodukten		und Werkzeugen	
der Obstkultur		Neuanschaffungen an	
den technischen oder		diesen	
Nebengewerben		Ankauf von Vieh	
Verschiedenem		Grundsteuern	
Naturalbezüge der Haushaltung		Andere Steuern	
Arbeitsleistungen (eigene		Versicherungen	
und fremde Arbeit veranschlagt)		Kulturkosten (Saatgut	
Wohnungsmiethe bezw.		und Düngung)	
Miethwerth		Arbeitslöhne (f. fremde	
Zunahme am Werth der		Arbeit)	
Grundstücke		Leihkauf von Futter und	
der Bauten		Dünger	
des Geräthekapitals		Verschiedenes	
(Neuanschaffungen)		Schuldzinse für Grund-	
des Viehstandes		stücke & Gebäude	
der Vorräthe		Schuldzinse für andere	
Andere Einnahmen		Gegenstände	
Zusammen		Abnahme im Werth der	
Summa Ausgaben		Grundstücke	
Bleiben Mehreinnahmen		Abnutzung im Werth	
		der Bauten	
		Abnutzung des Werk-	
		zeugkapitals (Ma-	
		schinen, Hausrath,	
		etc.)	
		Abnahme des Vieh-	
		standes	
		Abnahme der Vorräthe	
		aller Art	
		Unterhalt des Viehstandes	
		Beköstigung u Unterhalt	
		der Dienstboten und	
		Taglöhner	
		Kosten bezw. Baar-Aus-	
		gaben für die Familie	
		des Unternehmers	
		Arbeitsverdienst des	
		Unternehmers	
		Andere Ausgaben	
		Zusammen	

Ertragsberechnung.

1. Der Wirthschaftsertrag (vide oben — inbegr. Schuldzinse und Haushaltskosten des Unternehmers) beläuft sich auf Fr. .....
2. Das Einkommen des Unternehmers (ohne Schuldzinse, jedoch inbegr. die Haushaltungskosten und den Unternehmerlohn) Fr. .....
3. Der Unternehmergewinn (Einkommen abzüglich aller Grund- und Betriebskapital-Zinsen und des Unternehmerlohnes) Fr. .....

Erläuterungen zum vorstehenden Rechnungsformular.

Schon lange hat sich das Bedürfniss fühlbar gemacht, die Rentabilität des Landwirthschaftsbetriebes auf möglichst zuverlässigen Grundlagen statistisch nachzuweisen. Wie oft kommen nicht Volksvertreter, Staatsmänner und Oekonomen in den Fall, nach der Rendite der Landwirthschaft zu fragen, um dieses oder jenes zu beweisen oder festzustellen. Was Wunder, wenn über diesen Punkt die grösste Unklarheit und Unsicherheit herrscht und infolge dessen oft eine viel zu optimistische Annahme bei Käufen, Kreditaufnahmen, Besteuerung etc. Platz greift — selbstverständlich zum Schaden der Landwirthschaft selbst. Aber auch im selbsteigenen, privaten Interesse der Landwirthe und Grundbesitzer liegt es, sich über die wirklichen Rentabilitäts- und Ertragsergebnisse zu unterrichten; denn nur derjenige, welcher sich über seine ökonomischen Verhältnisse genau Rechenschaft gibt und je nachdem handelt, vermag sich vor unerwartetem Ruin zu schützen und das Feld im heutigen und zukünftigen Wirthschaftskampf zu behaupten — vorausgesetzt, dass ihm die nöthigen intellektuellen Fähigkeiten und Eigenschaften nicht fehlen.

Den hievor erwähnten Zwecken entsprechend ist das beiliegende Formular aufgestellt worden, welches zunächst von solchen Landwirthen auszufüllen wäre, die vermöge vollständiger Aufzeichnungen (an Hand von Wirthschafts- oder Hausbüchern) dazu in der Lage sind; für die übrigen Landwirthe soll dasselbe zu den nöthigen Aufzeichnungen und Notirungen die Anregung geben. Das Rechnungsformular ist bereits von sachkundigen Männern begutachtet worden; bevor aber die Ermittlungen beginnen können, sollte eine nähere Prüfung des Formulars im Einzelnen stattfinden, um dasselbe den thatsächlichen Verhältnissen in der Praxis möglichst anpassen zu können. Allfällige Wünsche und Begehren betreffend die Fassung des Formulars sind beförderlichst an den Vorsteher des kantonalen statistischen Büreaus direkt oder in Form einer Korrespondenz der Redaktion zur Aufnahme in diese Blätter mitzutheilen.

Hinsichtlich der Beantwortung selbst diene noch folgendes zur Orientirung: Der Name des Berichtgebers resp. des wirtschaftenden Eigenthümers braucht nicht genannt zu werden; es ist dadurch also für vollständige Diskretion gesorgt und mithin auch jedem Verdacht auf fiskalische d. h. dem Landwirth nachtheilige Ausbeutung der Angaben vorgebeugt. Um

gewissenhafter sollten aber die Angaben gemacht werden. Falls über einzelne Posten der Einahmen und Ausgaben keine Auskunft möglich ist, so ist es gestattet, die Angaben unter anderer Benennung einzusetzen; nur dürfen keine Faktoren unberüksichtigt gelassen werden; die Rechnung muss eine vollständige sein. Gesondert aufzuführen sind: die Schuldzinse, die Kosten der Haushaltung und der Arbeitsverdienst des Wirthschafters — nach entsprechendem Anschlag. Der erste Theil des Formulars muss ebenfalls vollständig beantwortet werden, da diese Posten als Grundlage zu weitern Berechnungen dienen sollen; wo genaue Anhaltspunkte fehlen, müssen bestimmte Schätzungen oder Anschläge stattfinden.

Es wird hiemit zur Förderung des Unternehmens hauptsächlich an die Zweigvereine der ökonomisch-gemeinnützigen Gesellschaft appellirt, deren Vorstände oder Mitglieder in erster Linie solche Wirthschaften ausfindig zu machen hätten, welche an Hand von Aufzeichnungen und Büchern im Stande wären, eine möglichst sorgfältige Beantwortung des Formulars für ein oder mehrere Jahre zu liefern; nebstdem sollten diese Vereine die Anregung zur versuchsweisen Beantwortung desselben geben und damit eine möglichst grosse Zahl von Landwirthen zum Nachrechnen und Ueberschlagen veranlassen. Zum Zwecke der zukünftigen fortlaufenden Ermittlungen würde das Formular den landwirthschaftlichen Vereinen und Interessenten in genügender Auflage zur Verfügung gestellt werden.

Die systematische Aufzeichnung von Rentabilitätsrechnungen ist zur Zeit wohl als die wichtigste Aufgabe der landwirthschaftlichen Statistik zu betrachten, indem dieselben nicht nur ein zuverlässiges Bild über die ökonomische Lage der Landwirthschaft, des Bauernstandes im Allgemeinen liefern, sondern auch die sicherste Grundlage für eine richtige Werthschätzung der Güter im Interesse der Gutsübernehmer und Schuldenbauer, sowie für eine gerechte Besteuerung des landwirthschaftlichen Grundeigenthums bieten; es müsste daher die fortgesetzte Veröffentlichung solcher Rentabilitätsrechnungen unzweifelhaft zur Consolidirung des Bauernstandes wesentlich beitragen.

Amtsbezirk Fraubrunnen. Bätterkinden. Der Stand des Wintergetreides hat auch dieses Jahr stellenweise sehr gelitten infolge des strengen und allzu schneereichen Winters und gegen die Reife zu haben vielerorts die Engerlinge, sowie überhaupt die anhaltend nasse Witterung der Entwicklung der Körner etwelchen Eintrag gethan. Immerhin ist die Getreideernte, trotz der etwas ungünstigen Erntewitterung ein wenig besser ausgefallen als letztes Jahr. Die Getreidepreise sind jedoch aus naheliegenden Gründen stets gedrückt. **Büren zum Hof und Etzelkofen. Messenscheunen.** Die Getreideernte steht bereits unter mittelmässig; die nasskalte Witterung im Frühling und Vorsommer wirkte sehr nachtheilig auf die Getreidesaaten. **Oberscheunen, Ruppoldsried.** Der nasskalte Sommer übte einen ungünstigen Einfluss aus auf den Stand sämmtlicher Kulturen und verursachte den durchwegs quantitativ wie qualitativ geringen Ernteertrag und einen geringen Absatz der Produkte. **Wyler.** Getreideernte mittelmässig.

District des Franches-Montagnes. Les Bois. Les pluies continues du mois de Mai et Juin ont beaucoup nui aux céréales. **Goumois, Noirmont** et **Saignelégier.** Dans ces communes les récoltes en céréales n'ont réussies que médiocrement cette année.

Amtsbezirk Interlaken. Der Ernte des Getreides war die anhaltend nasse Witterung sehr nachtheilig. **Unterseen.** Das Jahr 1889 war infolge ungünstiger Witterung für die Landwirthschaft und den Gang der Ernte überhaupt ein mittelmässiges.

Amtsbezirk Konolfingen. Innerbirrmoos. Die meist nasse Witterung wirkte ungünstig auf die verschiedenen Kulturen mit Ausnahme des Wiesenbaues. **Bowyl.** Die vom Frühjahr bis in den Spätherbst hinein — mit Ausnahme der ersten Hälfte des Monats September — fast beständig anhaltende nasse Witterung und die vielen heftigen Niederschläge und Hochgewitter hatten einen sehr nachtheiligen Einfluss, sowohl auf den Gang der Ernte, als namentlich auch auf die Qualität der sämmtlichen Erzeugnisse. In gleichem Sinne **Brenzikofen, Häutligen, Kiesen** etc., **Rubigen.** Die Getreidepreise stehen tief.

Amtsbezirk Laufen. Laufen. Die nasskalte Witterung verursachte fast den ganzen Sommer über den meisten Kulturen Schaden, ausgenommen der Heu- und Emdernte.

Amtsbezirk Laupen. Ferenbalm. Die Getreideernte hat infolge ungünstiger Witterung beim Einsammeln etwas gelitten. **Gurbrü.** Getreide ziemlich gut eingebracht und was nicht durch Hagel gelitten, lieferte gute Erträgnisse, so dass z. B. einige Landwirthe gute Ernten, andere gleich Null einheimsten. Um den Hagelschaden in etwas zu decken, erfolgte vielfach Umpflügen der verderbten Saat und Bepflanzung mit Tabak. **Mühleberg.** Allgemeiner Gang der Ernte mittelmässig bis gering unter zieml. schwierigen Verhältnissen. **Wyleroltigen.** Die nasse und stürmische Witterung während der Blüthezeit war schädlich.

District de Moutier. Bévilard. Les récoltes en général ont été moyennes, un hiver long et un printemps tardif ont considérablement nui à différentes récoltes. **Corcelles.** La nudité du terrain et les froids rigoureux pendant l'hiver ont nui aux céréales, le vent et des averses pendant l'été ont influé sur la qualité des récoltes. **Crémines.** La température humide a eu une influence funeste sur le rendement et la qualité des céréales. **Elay.** Dem Getreide haben die kalten und schneefreien Wintermonate November, Dezember und Januar ganz bedeutend geschadet, so dass in den höhern Lagen die Ernte nicht einmal den Samen ersetzt hat, aber auch in den tiefern Gegenden hat es wegen der nassen Witterung bedeutend durch die Rostkrankheit gelitten. **Malleray.** La trop grande quantité et la persistance de l'hiver dernier a détruit une grande partie des céréales. **Sahlten.** Der letzte Winter, mit vielem und lang anhaltendem Schnee, der

späte Frühling, begleitet von nasser Witterung, hat dem Getreide beträchtlich geschadet und ist diesen Herbst nicht alles zur Reife gelangt.

Amtsbezirk Nidau. Hermrigen. Der Verlauf der Ernte war ein mittelmässiger, die kaltnasse Witterung hat den verschiedenen Kulturen geschadet. **Jens.** Getreide: Engerlinge und Gewitterregen. **Schwadernau.** Beim Getreide hatte frühzeitige, durch Sturmwinde herbeigeführte Lagerung der Körner- und Halmbildung beträchtlichen Abbruch gethan. **Studen.** Die Weizenernte war sehr gut, die Roggenernte schlecht. Der Wind und die vielen Regengüsse verursachten Schaden auf alle Produkte.

Amtsbezirk Oberhasle. Hasleberg. Die nasse Witterung den ganzen Sommer hindurch und grosser Schneefall haben das Getreide sehr beschädigt und die Ernte verdorben.

District de Porrentruy. Boncourt. La température froide et humide du printemps a été la cause du faible rendement du seigle et blé en grains. **Buix.** Les récoltes d'orge et d'avoine ont été considérablement dévastées par les souris. **Courtemaiche.** Le blé a eu la gelée du 15 novembre ou 1 février sans neige qui a été la cause d'une mauvaise récolte. **Rocourt** comme Buix.

Amtsbezirk Schwarzenburg. Guggisberg. Die nasse Witterung brachte Rost und Pilz der Halmfrucht. **Wahlern.** Getreide stund infolge des, wenn auch spät eingetretenen, doch günstigen fruchtbaren Frühlings sehr gut bis zum 9. Juni 1889, an welchem Tage ein Unwetter mit Sturm und Hagel dasselbe zu Boden hackte und folglich, weil noch zu weit von der Reife entfernt, solches in der Entwicklung beträchtlich Schaden litt.

Amtsbezirk Seftigen. Belp. Die Witterung war für die Ernte im allgemeinen schlecht, infolge der herrschenden Nässe wurden die Produkte qualitativ mittelmässig, ebenso die Preise derselben. **Gerzensee.** Der Roggen hat durch frühe Lagerung so gelitten, dass er bei einigen Landwirthen das Dreschen blos werth ist. **Lohnstorf.** Infolge feuchter und nasser Witterung konnte das Getreide durchschnittlich nur schlecht gedörrt werden. **Mühlethurnen.** Die Ernte ging hier durch Hagelwetter fast zu Grunde. **Riggisberg.** Wintergetreide durch Schnee im Frühjahr gelitten, auch etwas durch Hagel und das anhaltende Regenwetter in der Blüthezeit. Sommergetreide lagerte früh infolge der heftigen Stürme. **Rümligen. Rüthi.** Kulturen gelitten durch Hagel vom 9. Juni 1889. **Wattenwyl.** Brandiges Getreide.

Amtsbezirk Signau. Eggiwyl. Mit Rücksicht auf den langen, strengen Winter, das schlechte Frühjahr, die nasse Witterung des Sommers, die vielen Hagelschläge und die grossen Wasserverheerungen kann das laufende Jahr bloss zu den mittelmässigen, wenn nicht schlechten, gezählt werden. **Langnau, Schangnau.** Abnahme des Getreidebaus. **Trub.** Die Getreideernte ist wegen nassem Wetter gering ausgefallen.

Amtsbezirk Niedersimmenthal. Reutigen. Die Getreideernte hat auch dies Jahr durch allzuviel Regen in der Blüthezeit Schaden gelitten, so dass die Körner sich schlecht entwickelten.

Amtsbezirk Obersimmenthal. Lenk. Das Jahr 1889 ist für unsere Gegend eines der besten und fruchtbarsten seit längerer Zeit.

Amtsbezirk Thun. Blumenstein. Nasskalte Witterung während der Blüthezeit und während der Ernte schädigte die Getreideernte um ca. 40%. **Unterlangenegg.** Für das Korn hat es Juni und Anfangs Juli zu viel geregnet, im Juli hat der Rost das Korn um ca. 80% geschädigt. **Eriswyl.** Der viele Regen und theilweise auch Sturm in den Monaten Juni und Juli haben das Getreide vielerorts stark auf den Boden gelegt, so dass dadurch der Safttrieb im Getreide gehemmt war und infolge dessen die Korn- und Weizenernte bedeutend leichter ausfiel und desswegen die Preise etwas in die Höhe gehen. **Thierachern, Wachseldorn.** Durch nasse Witterung entstund Rost und Brand im Getreide.

Amtsbezirk Trachselwald. Rüegsau. Die Getreideernte litt durch Sturm und Platzregen, wurde an vielen Orten schon vor der Blüthe niedergepeitscht, so dass das Getreide voraussichtlich nur einen geringen oder nur mittleren Ertrag abwerfen wird. **Walterswyl.** Nach einem prachtvollen Mai, der zu den schönsten Hoffnungen berechtigte, trat unausgesetzt Regenwetter ein und zwar so anhaltend, wie im Sommer 1888. Infolge davon trat eine Lagerung des aussergewöhnlich üppig stehenden Roggens ein, die die daherige Ernte um wenigstens 50—60 % beeinträchtigte. Aber auch die übrigen Getreidesorten litten bedeutend darunter, namentlich in Bezug auf die Qualität.

Amtsbezirk Wangen. Attiswyl. Während des ganzen Sommers herrschte grösstentheils nasses und kaltes Wetter, wodurch alle Kulturen mehr oder weniger gelitten haben. **Bettenhausen.** Die Getreideernte fiel qualitativ sehr gering aus, und die Müller begehren die hiesige Frucht nicht einmal zu kaufen. Die Müller bieten für Korn höchstens 12 Cts. per Klgr. und für Weizen 20 Cts. per Klgr. **Bollodingen.** Schimmlige Garben beim Ausdrusch! **Wangenried.** Ein ungünstiger Blühet hatte schon den guten Ertrag an Getreide in Frage gestellt, da stellten sich in Verbindung mit einem misslichen Erntewetter noch viele Feinde aus dem Thier- und Pflanzenreich ein, um ihr Zerstörungswerk auszuüben. Die Getreideernte sowohl in Körnern als Stroh muss im allgemeinen als eine geringe bezeichnet werden. Die Qualität war minderwerthig, so dass gegen auswärtige Getreidesorten, unser Wintergetreide bei gedrückten Preisen kaum Abnehmer findet.

B. Hackfrüchte etc.

Amtsbezirk Aarberg. Bargen. Wegen anhaltendem Regenwetter im Juli haben namentlich die Kartoffelpflanzen ziemlich gelitten.

Amtsbezirk Aarwangen. Aarwangen. Die Kartoffelernte hat durch die nasse Witterung nur einen mittelmässigen Ertrag abgeworfen. **Bannwyl.** Die Preise der Kartoffeln, welche durch Nässe gelitten, sind so ziemlich die gleichen wie im vorigen Jahr. **Bleienbach.** Kartoffeln theilweise gefehlt. **Lotzwyl.** Die Kartoffelernte kann nicht als eine gute bezeichnet werden. **Schoren.** Die nasskalte Witterung rief leider viel zu frühe in den Kartoffelpflanzungen die Kartoffelkrankheit hervor.

Amtsbezirk Bern. Köniz. Die unbeständige Witterung im April verhinderte den rechtzeitigen Anbau der Hackfrüchte, und dieser Umstand erschien dem Kartoffelbau hinderlich; die ungewöhnliche Abwechslung von Regen und Sonnenschein förderte die Kartoffelkrankheit überraschend früh zu Tage, und Ende Juli schon waren viele Kartoffelfelder verheert und mit Unkraut überwachsen. **Muri.** Die Kartoffelernte war mittelmässig, da stellenweise die Engerlinge sich sehr bemerkbar machten.

Amtsbezirk Büren. Arch. Früh trat die Kartoffelkrankheit auf, daher stiegen die Kartoffeln im Preise. **Dotzigen.** Die Kartoffeln sind in trockenem Boden ziemlich gerathen, wo die Engerlinge nicht allzu sehr schadeten, in nassem Boden dagegen war der Ertrag unter Mittel geblieben. **Pieterlen.** Kartoffeln litten stellenweise sehr an der Fäule, daher hohe Preise.

Amtsbezirk Burgdorf. Aeffligen. Kartoffelernte ist sehr schlecht wegen dem vielen Regen und dem übermässigen Vorhandensein der Käfer (Wurzelwürmer), welche stellenweise alles gefressen hatten. **Bangerten.** Ungünstige Witterung wirkte auch nachtheilig auf das Wachsthum der Kartoffeln ein und bewirkte namentlich auf nassen Grundstücken das Faulen eines grossen Theiles dieser Früchte. **Oberösch.** In den Kartoffelfeldern haben die Engerlinge bedeutenden Schaden verursacht und zwar im Nachsommer. **Wyler.** Kartoffelernte mittelmässig.

District de Delémont. Vermes. Le mauvais temps a fait beaucoup de tort à la récolte des pommes de terre, lesquelles ont très mal réussies.

District de Franches-Montagnes. Saignelégier. Les pluies de juin et juillet ont occasioné la maladie des pommes de terre.

Amtsbezirk Interlaken. Lauterbrunnen. Die nasskalte Witterung des August schadete ganz besonders der Kartoffelernte. **Lütschenthal.** Die Kartoffeln litten den grössten Nachtheil durch den vielen sogenannten Föhn-Regen, der hier im Juli und Anfang August niederfiel. **Matten.** Wegen nasser Witterung war der Ertrag der Kartoffeln gegenüber den frühern Jahren sehr klein. **Oberried.** Infolge des heissen, aber sehr nassen Sommers trat die Kartoffelkrankheit sehr bösartig auf. Einige Sorten, die sogenannten »Heumonater» z. B., sind beinahe ausgefault.

Amtsbezirk Konolfingen. Bowyl. Die Kartoffelernte, obwohl durchschnittlich etwas besser als die letztjährige, litt beträchtlich durch Nässe, Wasserschaden und Hagelschläge. **Brenzikofen.** Merkwürdigerweise wurden die Kartoffeln nicht stark von der Krankheit befallen, und es hat deren noch befriedigend gegeben. **Worb.** Die Kartoffeln sind infolge ungünstiger Witterung sowohl quantitativ, als qualitativ, ausgenommen einige Sorten, nur mittelmässig gerathen. Runkeln haben einen schönen Ertrag zu verzeigen; Rübli, welche hierorts nicht gerathen, werden wenig gepflanzt.

Amtsbezirk Laupen. Mühleberg. Absatz für Kartoffeln gut.

Amtsbezirk Münster. Elay. Die Kartoffelernte fiel im Ganzen noch besser aus, als man erwartet hatte, obschon die Seuche den Ertrag wohl um 25 % vermindert hat. **Genevez.** La pluie persistante des mois de Juillet et Août a été la cause de la mauvaise récolte de fruits à racines. **Loveresse.** Les pommes de terre n'ont pu être soignées comme elles le demandent, et le terrain a été battu par les averses qui ont arrêté la croissance des tubercules. **Moutier.** Les pommes de terre sont assez chères.

Amtsbezirk Nidau. Ligerz. Kohl, Rüben, Möhren, Kabis, Runkeln gerathen hier nicht. **Schwadernau.** Die Kartoffelernte lieferte je nach Lage und Bearbeitung des Ackers, sowie Auswahl der Sorte, einen geringen bis guten Ertrag. Nässe, Kartoffelpilz und Engerlinge verursachten grossen Schaden.

Amtsbezirk Pruntrut. Courtemaiche. Les pommes de terre ont eu la pluie pendant le mois de juin, et les souris ont causé de grands ravages. **Porrentruy.** Les récoltes potagères et la culture de pommes de terre ne sont que de moyenne qualité.

Amtsbezirk Schwarzenburg. Guggisberg. Die nasse Witterung brachte den Kartoffeln die Schwärze. **Wahlern.** Die Kartoffelernte ist mittelmässig ausgefallen und können jedenfalls keine Knollen zur Viehfütterung gebraucht werden.

Amtsbezirk Seftigen. Kaufdorf. Die Kartoffeln missriethen gänzlich. **Kirchenthurnen.** Ausser dem Regen haben auch die Engerlinge sehr schädigend auf die Kartoffeln eingewirkt, so dass die Kartoffelernte ebenfalls als gering bezeichnet werden muss. **Mühlethurnen.** Die Kartoffeln erlitten hauptsächlich durch die Käfer grossen Schaden. **Riggisberg.** Das frühe Auftreten der Kartoffelkrankheit hat die Ernte etwas beeinträchtigt, doch ist im allgemeinen in hiesiger Gemeinde die Ernte über Erwarten gut ausgefallen. **Rüthi.** Das anhaltende Regenwetter im Juni und Juli wirkte schädigend auf die Kartoffelpflanzungen. Desgleichen in **Toffen** und **Zimmerwald.**

Amtsbezirk Thun. Homberg. Kartoffeln viel und mehlig, nur fror es viele Leute beim Graben bisweilen bedenklich an die Finger. **Uebeschi.** Kartoffeln litten sehr durch das beständige Regenwetter.

Amtsbezirk Trachselwald. Trachselwald. Die Kartoffelpflanzungen ergaben einen geringen, höchstens mittelmässigen Ertrag. **Walterswyl.** Die Kartoffelernte war nicht gerade schlecht, bei befriedigenden Preisen war guter Absatz.

Amtsbezirk Wangen. Bollodingen. Geringe Erdäpfel. **Heimenhausen.** Unter zu früh eingetretenen Frösten haben die Hackfrüchte sehr gelitten. **Ochlenberg.** Für die Kartoffeln war es zu nass.

Amtsbezirk Konolfingen. Worb. Hanf und Flachs sind ziemlich gut gerathen.

Amtsbezirk Thun. Hilterfingen. Die vorherrschend nasse Witterung war für das Wachsthum der meisten Gemüsearten günstig, der Absatz derselben zeitweise im Verhältniss zur Menge schwach und die Preise gedrückt.

C. Kunstfutter und Wiesenbau.

(Viehpreise und Viehhaltung).

Amtsbezirk Aarberg. Bargen. Anfang der Heuernte gut, gegen Ende sehr beeinflusst von nasser Witterung. Die Viehpreise sind bedeutend gestiegen, was jedoch nicht von hiesigen Faktoren abhängt. **Kallnach.** Heuernte wegen ungünstiger Witterung nur mit grosser Mühe vollzogen. Die Viehpreise mittelmässig. Ziemlich viel Vieh und guter Absatz. **Lyss.** Gelitten hat das Heu von schlechter Witterung; Emd wurde wenig geerntet, weil die Engerlinge massenhaft vorhanden, 30 %. **Meikirch.** Obgleich es Heu in Fülle gegeben hat, so ist der Milchertrag ein sehr geringer, weil dasselbe sehr wenig Nährstoff enthält. Die Viehpreise stehen sehr hoch. **Niederried.** Die Vieh- und Milchpreise sind gestiegen. **Seedorf.** Infolge anhaltendem Regenwetter ist das Heu qualitativ gering, ebenso das Futtergras. Der Milchertrag war desshalb gegenüber frühern Jahren geringer, was zur Folge hatte, dass weniger Käse produzirt wurde und die Käsepreise sowie auch die Viehpreise in's Steigen kamen.

Amtzbezirk Aarwangen. Aarwangen. Wegen vorherrschend nasser Witterung ist die Heuernte quantitativ sehr ergiebig ausgefallen, aber die Qualität hat ungeheuer gelitten. **Auswyl.** Die Heuernte war nicht besser als im vorigen Jahr; die Menge war genügend, aber der Nährgehalt davon ist gering, verspricht desshalb wenig Nutzen; die Emdernte war etwas besser, jedoch auch nicht das Gewünschte. Die Viehpreise sind infolge der gestiegenen Milchprodukte und überhaupt des bessern Geschäftsganges um einen Viertheil gestiegen. **Bannwyl.** Das Jahr 1889 gleicht so ziemlich dem vorhergehenden Jahr mit Ausnahme des Futterertrages und der Baumfrüchte. Futter brachte dieser Sommer in Hülle und Fülle, dasselbe hat aber wenig Nahrungswerth, weil es zu sehr durch Nässe gelitten hat, namentlich auch während der Erntezeit. Die Heupreise sind etwas zurückgegangen; einzig die Vieh- und auch die Milchpreise sind etwas gestiegen. Die Viehhaltung ist diesen Winter günstig, indem auch die Ernte an Nachfrüchte gut ausgefallen. **Bleienbach.** Auch das Jahr 1889 ist für den hiesigen Landwirth, namentlich Klein- oder Schuldenbauer ein ungünstiges. Futter bezw. Heu war zwar gediehen, indess ist die Qualität durch sehr ungünstiges Erntewetter beeinträchtigt worden. Das Milchgeschäft und die Käsepreise stellten sich gegen das Vorjahr etwas günstiger und sind die Viehpreise demgemäss gestiegen. Wegen Mangel irgend welcher grösserer Industrie und daherigem Verdienst bleiben die Landpreise hoch und deshalb unrentabel. **Gutenburg.** Heu und Emd gab es viel, das Dürrfutter gibt aber verhältnissmässig wenig Milch und Butter. Die Viehpreise sind gestiegen. **Leimiswyl.** Auch auf das Futter wirkte die nasse Witterung und die ungünstige Heuernte nachtheilig. Hingegen mag das angewöhnte

grosse Quantum, nebst der im Vorjahre wegen Futtermangel massenhaften Abschlachtung Ursache der hohen Viehpreise sein. **Obersteckholz.** Des reichlichen Futterertrages wegen gehen die Viehpreise höher als im Vorjahr und es kann auch mehr Vieh gehalten werden. **Thunstetten.** Viehstand klein, Preise hoch. **Wynigen.** Einzig die Quantität des Futters wurde durch das häufige und lange Regenwetter erhöht und darum stiegen auch die Viehpreise.

Amtsbezirk Bern. Bern. Bei dem nassen Futter war der Milchertrag auch gering, und es hat der Landwirth auf kommenden Winter gehörig für Kraftfuttermittel zu sorgen. Die Viehpreise sind hoch, Geld rar. **Bümpliz.** Dem in der Nässe gewachsenen Heu und Emd fehlen die Proteïnstoffe und sollten im Interesse der Viehhaltung und Milchproduktion durch eiweisshaltiges Beifutter ersetzt werden, was jedenfalls in diesem Artikel eine ziemliche Nachfrage hervorrufen wird. **Köniz.** Der schöne Mai des Jahres 1888 verhalf den Engerlingen zu üppigster Entfaltung, und die natürliche Folge hievon war für's Jahr 1889, besonders in grienigen Lagen, ganz bedeutende Schädigungen des Wiesen- Getreide- und Gemüsebaues durch Engerlinge. Der quantitativ reichliche Futterertrag hatte eine Steigerung der Viehpreise zur Folge, aber die Futterqualität erweist sich für den Winter, ohne Kraftfuttermittel, in der Heunutzung sehr niedrig. Die Grünfütterung war den ganzen Sommer nicht ertragreich, weil das Futter nass gewachsen und meist in zu nassem Zustande eingeführt werden musste.

Amtsbezirk Büren. Dotzigen. Die diessjährige Ernte kann in Bezug auf Heu eine ordentliche Mittelernte genannt werden, was die Quantität anbetrifft; dagegen ist bezüglich der Qualität zu sagen, dass infolge der ungünstigen Witterung viel Heu schimmlig geworden ist. Was das Emd anbetrifft, so konnte dasselbe ziemlich gut eingebracht werden, dagegen haben die Engerlinge vielerorts die Wiesen so verdorben, dass der Ertrag fast Null gleich kam. Viehpreise annähernd 20—25 % höher als letztes Jahr, was unsers Erachtens den Futtermengen in den Berggegenden zuzuschreiben ist. Wie unser Käser sagt, ist die Milch weder für Käse noch für Butter so gehaltreich wie sie sein sollte, weil eben das Futter zu wünschen übrig lässt. **Oberwyl.** Die Herbstweide ist reichlich ausgefallen und war bis Mitte Oktober Grünfutter genug, was an den gegenwärtig hohen Viehpreisen zum grossen Theil Ursache sein kann.

Amtsbezirk Burgdorf. Bickigen und **Schwanden.** Heu, weil nass gewachsen und schlecht eingebracht, grosse Quantitäten von ganz geringer Qualität. Grosse Heustöcke; das Steigen der Milch- und Käsepreise verursachte auch ein Steigen der Viehpreise. **Niederösch.** Die Emdernte wurde namentlich durch die Engerlinge sehr geschädigt. **Oberösch.** Die meist nasse Witterung ist die Hauptsache des geringen Heuwerthes. **Willadingen.** Vieh- und Käsepreise befriedigend, herrührend von bedeutender Nachfrage.

Amtsbezirk Courtelary. Orvin. La mauvaise qualité des fourrages (foin) est due aussi à la fréquence des pluies. Par contre ensuite de l'augmentation des fourrages comparativement aux années précédentes et pour d'autres causes encore, le bétail a atteint un prix relativement haut. **Péry.** La récolte des fourrages n'a souffert d'aucun dommage, ce qui a causé une augmentation sensible sur le prix du bétail. **Tramelan-dessus.** Le prix du bétail qui était bas au printemps a considérablement augmenté en automne.

Amtsbezirk Delsberg. Delémont. Bonne récolte de fourrage; prix du bétail satisfaisant.

Amtsbezirk Erlach. Siselen. Das Gras musste nass wachsen und konnte der regnerischen Witterung halber nicht recht gedörrt werden; daher ist die Qualität sehr gering. Die Viehpreise sind dieses Jahr gestiegen und kann der Landwirth seine Viehwaare recht gut absetzen.

Amtsbezirk Fraubrunnen. Die Heuernte war auch sehr regnerisch, was auf die Qualität des Heus einen üblen Einfluss ausübte und das Gras war ohnediess den Sommer hindurch von schwachem Gehalt. Die Engerlinge haben hierorts auch dem Emdgras bedeutend geschadet. Trotzdem sind die Viehpreise gegenüber dem letzten Jahr nicht unbedeutend gestiegen, was wohl den ebenfalls steigenden Milchpreisen zuzuschreiben ist. Auch Schlachtvieh findet heuer zu bessern Preisen Absatz als letztes Jahr. Die Viehpreise stehen ziemlich hoch. Der Viehstand ist gleich geblieben. **Wyler.** Mast- und Milchvieh findet zu guten Preisen Absatz, während in letzter Zeit geringere Waare kaum an den Mann zu bringen ist.

Amtsbezirk Freibergen. Les Enfers. Il a plu beaucoup de sorte qu'il y a passablement de fourrage ce qui fait que le bétail est assez recherché et se vend bien.

Amtsbezirk Frutigen. Aeschi. Die Witterung war zur Zeit der Heuernte recht günstig, so dass nicht nur ein bedeutend grösseres Quantum geerntet wurde als im Jahr 1888, sondern dass solches dann noch weit besser geworden ist. Der überhaupt fast überall reichliche Futterertrag wird sehr viel dazu beigetragen haben, dass die Viehpreise im Herbst 1889 wieder so bedeutend gestiegen sind.

Amtsbezirk Interlaken. Der Ernte des Heues und Emdes war die anhaltend nasse Witterung während der Sommermonate sehr nachtheilig; demzufolge war das Futter bedeutend weniger nahrhaft als sonst und ebenso der Milchertrag geringer, sowohl während der Grün- als auch der Dürrfütterung. Die Viehpreise stellten sich gegenüber denjenigen des Vorjahres bedeutend höher. **Habkern.** Abgesehen von vielfach abwechselnder Witterung, von warmem Sonnenschein und wolkenbruchartigen Gewittern ist die diesjährige Haupternte in Betreff von Heu und Emd sowohl quantitativ als auch qualitativ eine befriedigende zu nennen. Die Milchprodukte auf den Alpen haben sich zwar gegenüber dem Vorjahr nicht vermehrt, jedoch sind die Preise von denselben und ganz besonders die Viehpreise, sowohl durch vermehrten Futterertrag, als auch durch verschiedene andere Einflüsse bedeutend gestiegen, so dass die Viehzüchter und Landwirthe im Vergleich mit den letzten Jahren mit Rücksicht auf die erlittenen Nachtheile sich wieder etwas gehoben fühlen. **Lauterbrunnen.** Der Oktober war nasskalt, so dass die Herbstweide kaum benutzt werden konnte, auf den Bergen Mürren besonders musste die Viehwaare schon Anfangs dieses Monats in den Stall, um dort zu bleiben bis Ende Mai. **Lütschenthal.** Die Heu- und Emdernte war eine ausgezeichnete und konnte trotz dem vielen Regen gut gewittet werden, da während der Ernte der Regen meistens spät im Nachmittag und zur Nacht fiel. **Ringgenberg.** Die Viehpreise richten sich in unserer Gegend nicht nach dem Ertrag der Heu- und Emdernte, sondern werden bestimmt durch die allgemeine Geschäftslage und die Ernteergebnisse der schweizerischen Hochebene und des Auslandes.

Amtsbezirk Konolfingen. Innerbirrmoos. Die meist nasse Witterung wirkte ungünstig auf die verschiedenen Kulturen, mit Ausnahme des Wiesenbaus (Heu und Emd), welches gut gerathen war und auch gut eingebracht werden konnte. Die Preise sind niedrig und der Absatz gering. Die Viehpreise sind deswegen gestiegen und die Viehhaltung nimmt zu. **Rubigen.** Der schwache Nährgehalt des Futters zeigt sich an der schwachen Fleisch- und Milchproduktion. Immer noch trübe Aussichten für den Landwirth!

Amtsbezirk Laufen. Blauen. Die Viehpreise sind gut, die Viehhaltung ist im Fortschritte. **Dittingen.** Die nasskalte Witterung, fast den ganzen Sommer über, verursachte den meisten Kulturen Schaden, ausgenommen der Heu- und Emdernte, die sehr gut ausfiel, was einen vermehrten Viehstand und bedeutend höhere Viehpreise zur Folge hatte.

Amtsbezirk Laupen. Ferenbalm. Die Viehpreise sind infolge besseren Absatzes der Käse etwas gestiegen. **Gurbrü.** Heu vielfach überreif und schlecht

eingeheimst. Die grössten Nachtheile der Witterung entfallen voraussichtich auf die Viehzucht und Milchproduktion, infolge geringen Nährwerthes des Dürrfutters. **Mühleberg.** (Allgemeiner Gang der Ernte mittelmässig bis gering, unter ziemlich schwierigen Verhältnissen). Die beständig nasskalte Witterung übte auf die Qualität des Futters einen höchst nachtheiligen Einfluss aus. Absatz für Futter schwierig. Die Witterung hatte insofern einen Einfluss auf die Viehhaltung, als dieselbe den Futter-Ertrag erhöhte; mit Rücksicht auf den lebhaften Absatz von Vieh nach dem Auslande sind auch die Preise gestiegen. **Wyleroltigen.** Die Viehpreise sind hoch und wird auch mehr für Viehhaltung gesorgt, sowie für Aufzucht des Jungvieh.

District de Moutier. Corcelles. L'abondance des fourrages a fait augmenter le prix du bétail. **Elay.** Die anhaltend nasse und unbeständige Witterung von Mitte Juni weg, mit kurzen Unterbrechungen, hat zwar das Wachsthum des Grases befördert, doch wie sich herausstellt, der Qualität des Futters fühlbaren Eintrag gethan. **La Joux.** En règle générale bonne production cette année surtout pour les fourrages. Le bétail a augmenté la valeur d'une manière sensible. Par contre les fourrages ont diminué la valeur, vu la plus grande abondance. **Loveresse.** L'année a été particulièrement favorable aux fourrages, qui ont été abondants partout, sauf dans les prairies humides où l'eau a fait des dégâts importants sur les bords des cours d'eau. Vu l'abondance des fourrages le prix du bétail a subi une hausse qui fut la bienvenue pour nos agriculteurs. **Moutier.** Les fourrages sont bon marché. Le bétail atteint des prix très élevés. Entretien du bétail passable. **Schelten.** Bedeutender Graswuchs hat bewirkt, dass seit Jahren der Preis des Viehes nicht so hoch zu stehen kam, was auch Nachzucht desselben viel befördert.

District de Neuveville. Diesse. Le prix du bétail se maintient au prix élevé.

Amtsbezirk Nidau. Nidau. Infolge des quantitativ günstigen Futterertrages sind die Viehpreise bedeutend gestiegen (20 %). Die Viehhaltung ist gleich geblieben, ebenso die Milchpreise. **Port.** Heuernte hatte ungünstige Witterung; wenig Emd, weil grosser Schaden durch Engerlinge und Trockenheit. Viehpreise hoch. **Schwadernau.** Die feuchtwarme Witterung des verflossenen Sommers übte vor allem einen vortheilhaften Einfluss auf den Graswuchs aus. Da wo die schädlichen Engerlinge nicht ihr zerstörendes Handwerk allzusehr trieben, entwickelte sich eine seltene Vegetation. Daher ist der Vorrath an Dürrfutter sehr gross. Infolge ungünstiger Witterung bei der Heuernte findet sich aber wenig gutgewittertes Heu, so dass das diesjährige Futter kaum ein gesegnetes Andenken hinterlassen wird. Während die Heupreise gesunken, sind die Viehpreise enorm gestiegen; der Bauer, der seinen Viehstand, dem Heustocke entsprechend, vermehren will, muss beim Einkauf bedeutend tiefer in den Beutel greifen als im Vorjahre, und wenn die Milchpreise nächstens nicht steigen, so wird bei seiner Abrechnung im Frühling ein Aktivsaldo auch nicht durch ein Vergrösserungsglas zu finden sein.

Amtsbezirk Oberhasle. Hasleberg. Das Heu und Emd sind gut gerathen, desshalb auch die Viehpreise bedeutend höher als letztes Jahr.

District de Porrentruy. Buix. Les fourrages quoique en baisse, s'écoulent assez facilement. Le prix du bétail est en forte hausse. **Cœuve.** La récolte en fourrage a été satisfaisante et le prix du bétail a beaucoup augmenté. **Porrentruy.** Malgré la grèle du 12 Juin les récoltes fourragères ont été satisfaisantes, la seconde coupe fourragère a surtout été abondante et de qualité extra. L'abondance des récoltes fourragères et la qualité excellente de ce produit ont pour conséquence de provoquer une hausse sensible sur les prix du bétail, de la race bonne principalement.

Amtsbezirk Saanen. Saanen. Da die Heu- und Emdernte dieses Jahr äusserst gut ausgefallen ist, so sind die Viehpreise seit letzten Winter

wenigstens um 1/3 gestiegen; die Nachfrage ist noch immer gross, es fehlt jedoch an Quantität; die meisten Bauern wollen das noch nicht verkaufte Vieh behalten.

Amtsbezirk Schwarzenburg. Guggisberg. Heu und Emd hat es ziemlich viel gegeben. Die Viehpreise sind im Ganzen befriedigend; was die Milchwirthschaft anbetrifft, so muss bemerkt werden, dass bei den meisten Lieferanten das Quantum kleiner war als letztes Jahr. **Wahlern.** Namentlich lässt das Futter (Heu) in der Qualität betreffs Milchergiebigkeit viel zu wünschen übrig und muss daher sehr bedeutend mit Kunstfutter nachgeholfen werden. Für das Heu ist bis dato bei niedern Preisen wenig Nachfrage, indem die Viehpreise den ganzen Herbst durch ziemlich hoch waren und auch wegen der geringen Milchproduktion durchwegs lieber das zuviele Vieh verkauft als Heu gekauft wird.

Amtsbezirk Seftigen. Belp. Infolge der grossen Futterproduktion sind die Preise für Viehwaare ziemlich hoch. Es wird viel auf Nachzucht von Jungvieh gehalten. **Gerzensee.** Die nasswarme Witterung im Mai hat den Graswuchs stark befördert, das schlechte Wetter bei der Heuernte hat die Qualität desselben so herab gemindert, dass es als schlecht bezeichnet werden muss. Dem Emd haben die Engerlinge bedeutend geschadet. **Kaufdorf.** Obschon die andauernde nasse Witterung im Frühling auf das Wachsthum, namentlich auf das Heu günstig einwirkte, so brachte sie qualitativ bedeutende Nachtheile. Die Ernte verzögerte sie und verhinderte das Dörren. Im Ganzen genommen muss das Jahr 1889 als nicht besonders günstig taxirt werden. **Lohnstorf.** Infolge feuchter, nasser Witterung konnte das Viehfutter durchschnittlich nur schlecht gedörrt werden, was zur Folge hatte, dass die vorhandene grosse Quantität Heu und Emd nicht den gewünschten Nährstoffenthielt. Die Viehpreise sind sowohl wegen des grossen Futtervorraths, als auch der starken Ausfuhr gegenüber dem Vorjahr bereits um 1/3 gestiegen. **Riggisberg.** Die Heuernte hat durch Regen in den frühen Lagen stark gelitten, an spätern Orten konnte das Heu gut eingebracht werden, jedoch auch ein wenig « überstellig », das Emd ist im allgemeinen in Qualität und Quantität gut. **Rüthi.** Wegen anhaltenden Regenwetters geringe Heuernte, die Viehpreise sind etwas gesunken. (?) **Toffen.** Heu- und Emdernte gingen der ungünstigen Witterung wegen langsam von Statten. Die Futterpreise stehen gegen die vorjährigen zurück, wogegen die Viehpreise hoch stehen. Diess ist grossentheils der günstigen Heuerntewitterung in den höher gelegenen Gegenden zuzuschreiben, wo sich der grossen Futterquantität gute Qualität beigesellte. **Wattenwyl.** Herbstweide durch Frost geschädigt. **Zimmerwald.** Die feuchte warme Witterung während des Sommers hatte einen üppigen Graswuchs zur Folge. Infolge der reichen Futterernte sind die Viehpreise wieder bedeutend gestiegen.

Amtsbezirk Signau. Eggiwyl. Die Milch- und Viehpreise waren in diesem Herbst bedeutend besser als im vorhergegangenen Jahre; allein es darf nicht ausser Acht gelassen werden, dass die Milchergiebigkeit sehr zu wünschen übrig liess. **Langnau.** Infolge der hohen Käsepreise sind die Vieh- und Fleischpreise bedeutend gestiegen. **Schangnau.** Angesichts der geringen Ernten, welche seit zwei, drei Jahren infolge der vorherrschenden nassen Witterung wenig Getreide lieferte, ergibt sich eine sehr bemerkbare Abnahme des Getreidebaues, wogegen dem Futterbau grössere Aufmerksamkeit gewidmet wird. Letzterer ist um so mehr zu berücksichtigen, als Viehzucht mit der damit verbundenen Milchwirthschaft für das hochgelegene Schangnau der einzige Erwerbszweig ist, der einen sichern Ertrag gewährt, zumal diesen Herbst Viehwaare ziemlich gängig war und eine schöne Anzahl verkauft wurde. **Signau.** Mai günstige Witterung, nachher Regen und kein Ende. Futter hat wenig Nährwerth. Milchproduktion ca. 1/3 weniger als gewöhnlich, so ist's auch bezüglich des Trockenfutters. Viehpreise waren ziemlich hoch. Des schlechten Futters wegen hat mancher Viehbesitzer Waare abgesetzt, um nicht allzusehr den Futtermangel im Frühling zu fühlen. **Trub.** Die Heu- und Emdernte ist theilweise gut ausgefallen, bei

theilweise recht schönem Wetter, quantitativ wie letztes Jahr, qualitativ kaum besser; infolge der höhern Käsepreise sind die Viehpreise gestiegen; es wird etwas mehr Vieh gehalten als letztes Jahr.

Amtsbezirk Niedersimmenthal. Erlenbach. Das in überaus reichlichem Masse gewachsene Heu und Emd konnte bei etwas günstigerem Wetter als voriges Jahr eingebracht werden. Die Viehpreise waren dieses Jahr auf einer Höhe wie seit vielen Jahren nicht, was wohl dem überaus reichlichen Futterwachs im ganzen Lande wird zuzuschreiben sein. **Reutigen.** Heu gab es viel, aber die Preise wurden gedrückt durch die schlechte Witterung. Trotz der verpönten «Schweizerkuh auf der Schandbank» gingen die Preise für das Vieh in nie gesehene Höhe und es wurde massenhaft verkauft.

Amtsbezirk Obersimmenthal. Lenk. Das Jahr 1889 ist für unsere Gegend als eines der besten und fruchtbarsten seit längerer Zeit zu bezeichnen. Die Heuernte ist quantitativ sehr gut und qualitativ gut ausgefallen. Infolge ungünstiger nasser Witterung Ende Juni wurde die Heuernte etwas verspätet und konnte das erste Heu nur schlecht gewittert eingebracht werden; der sogenannte Nachwuchs (Emdweide) war gering, da das Emd auch erst spät geerntet werden konnte, und infolge früh eingetretenem Schneefall und häufigem Frost fast werthlos; in den höhern Lagen. Weiden und Bergen blieb der Graswuchs im Nachsommer ziemlich zurück, wahrscheinlich wegen zu schnellem Wuchs im Vorsommer. Die Viehpreise sind dieses Jahr ziemlich gestiegen und haben eine annehmbare Höhe erreicht, so dass das Vieh ziemlich verkauft und das unverkaufte ordentlich billig und gut gehalten werden kann.

Amtsbezirk Thun. Blumenstein. Ungünstige Witterung während der Heuernte. Schädigung ca. 20 % Ziemlich hohe Viehpreise. **Forst.** Die nasskalte Witterung im Frühling und Sommer mag dieses Jahr die Ursache sein, dass die Heuernte quantitativ nur gering ausgefallen ist. Das Vieh kann diesen Herbst zu guten Preisen abgesetzt werden. **Goldiwyl.** Was die Heu- und Emdernte anbetrifft, so macht sich der schädliche Einfluss in qualitativer Beziehung bemerkbar. Die Klage ist zur Zeit eine allgemeine, dass das diessjährige Futter keinen d. h. sehr wenig Nährstoff enthalte und dass die Kühe von der Milch kommen. Diesem letztern Umstande ist dann auch der Aufschlag der Vieh- und Milchpreise zuzuschreiben. **Homberg.** Gutes Heu und viel, Viehpreise, wie überall, sehr hoch. **Unterlangenegg.** Heu und Emd hat es ziemlich viel gegeben, desshalb sind die Viehpreise ca. um ⅓ gestiegen. **Wachseldorn.** Die gute Heuernte bewirkte, dass die Viehpreise stiegen und mehr Vieh gehalten konnte.

Amtsbezirk Trachselwald. Dürrenroth. Was die Aufzucht von jungem Vieh anbetrifft, so kann man berichten, dass dieselbe sich sehr im Aufschwung befindet. Der Aufzucht von Rindvieh wird dieses Jahr noch mehr Aufmerksamkeit geschenkt aus dem Grunde, dass die Viehpreise ungemein hoch stehen und die Ausfuhr ins Ausland von Jahr zu Jahr zunimmt. **Lützelflüh.** Das Heu enthielt, weil arg verregnet, wenig Nahrungsstoff, infolge dessen gab es wenig Milch, daher sehr hohe Milch- und Butterpreise. Schon des schlechten Grases wegen viel weniger Käse. **Trachselwald.** Das Futter ergab quantitativ einen mehr als mittelmässigen Ertrag, dagegen lässt die Qualität viel zu wünschen übrig, zum Theil eine Folge der schlechten Ernte und zum Theil als Folge der heissen Witterung während des ersten Wachsthums, also zu schneller Entwicklung. **Walterswil.** Die Heuernte steht qualitativ, wenn möglich, noch unter derjenigen von 1888. Der schlechte Nährgehalt des Grünfutters hat hierorts wenigstens 25 % weniger Milch erzeugt als andere Jahre. Der daherige Ausfall in der Käsefabrikation trifft die schwergedrückte Bauersame sehr hart. Der höhern Käsepreise wegen steht dagegen der Handel mit Vieh sehr gut und zwar sowohl um fette wie um gewöhnliche Waare. Die daherigen Preise stehen in jeder Beziehung auf der Höhe derjenigen der 70er Jahre. Gestützt hierauf wird der Viehhaltung immer grössere Aufmerksamkeit geschenkt.

Amtsbezirk Wangen. Bollodingen. Schlechtes Heu, leichte Frucht, geringe Erdäpfel, wenig Kernobst, schimmlige Garben beim Ausdrusch und überdiess hohe Steuern, das ist in wenig Worten das Loblied für den diesjährigen Erntebericht. **Niederönz.** Die nasskalte Witterung hat auf die verschiedenen Kulturen und namentlich auch auf die Heuernte sehr nachtheiligen Einfluss gehabt. Obschon ziemliche Vorräthe an Heu vorhanden sind, so ist doch der Nährgehalt sehr gering, ebenso der Milchertrag, welcher weit hinter demjenigen gewöhnlicher Jahre zurücksteht. Das Emd wäre zwar besser, allein wegen den Engerlingen, dieser Landesplage, war der Ertrag gering, auf einzelnen Grundstücken Null. **Seeberg.** Die Vieh- und Milchpreise sind gestiegen, und Futter ist genug. **Thörigen.** Ueberhaupt ist das Jahr 1889 für die hiesigen Landwirthe kein erfreuliches. **Wolfisberg.** Die Ernte ist im allgemeinen gut ausgefallen; die nasse Witterung bewirkte aber geringe Qualität des Futters. Die Viehpreise sind indessen infolge guter Quantität ziemlich hoch gestiegen.

D. Die Obsternte.

Amtsbezirk Aarberg. Meikirch. Infolge der nasskalten Witterung ist hauptsächlich das Kernobst ganz missrathen, wesshalb auch die Preise sehr hoch stehen.

Amtsbezirk Aarwangen. Bannwyl. Die Baumfrüchte haben gänzlich gefehlt. **Lotzwyl.** Das Obst war selten, die Bäume haben sich letztes Jahr übertragen und ruhten heuer. **Obersteckholz.** Die meisten Apfelbäume haben nicht geblüht, und die wenigen Blüthen wurden durch den Föhn zerstört.

Amtsbezirk Bern. Muri. Die Obsternte hat, wie dies periodisch der Fall ist, aus unbekannten Ursachen einen sehr geringen Ertrag geliefert, so dass einige Landwirthe mit schönem Obstbaumbestand nicht einmal für den Bedarf ihrer Familie Obst erhalten haben. **Wohlen.** Aepfel hat es in der ganzen Gemeinde hauptsächlich nur in Uettligen gegeben, der Frost hat die Blüthen zerstört; desshalb hat das Obst einen nie erreichten Preis

Amtsbezirk Büren. Büren. Bezüglich Obstbau muss gesagt werden, dass heuer gar kein Blüthejahr war und folglich auch kein Obst wachsen konnte. **Reiben.** Die Obsternte ist infolge letztjähriger Uebertragung vollständig missrathen, so dass nichts veräussert werden konnte.

Amtsbezirk Burgdorf. Burgdorf. Die Obsternte erlitt keinen Schaden, wohl aber blühten die Bäume nur stellenweise und auch da nur spärlich, so dass der Ertrag ein sehr geringer war. Demzufolge stiegen auch die Preise. **Heimiswyl.** Der Monat Mai war gut und dem Wachsthum sehr günstig, ausgenommen für die blühenden Apfelbäume, denen der Föhn sehr nachtheilig war.

Amtsbezirk Delsberg. Courfaivre. Les gelées tardives, la longueur de l'hiver dernier, les pluies continuelles sont les causes premières des faibles récoltes de cette année, surtout pour les fruits. **Ederschwiller.** Die Obsternte wurde schon im Vorjahr vernichtet, denn die Bäume vermochten nicht einmal zu blühen.

Amtsbezirk Erlach. Müntschemier. Das Obst resp. die Aepfel sind dieses Jahr gesucht und werden zu hohen Preisen verkauft.

Amtsbezirk Fraubrunnen. Wyler. Der Obstertrag ist im Allgemeinen als sehr gering zu betrachten.

Amtsbezirk Freibergen. Les Bois. Les pluies continues du mois de mai et juin ont beaucoup nui aux céréales et aux arbres fruitiers, lesquels n'ont rien produit.

Amtsbezirk Interlaken. Aarmühle. Dem Obstbau wird in unserer Gemeinde immer mehr Aufmerksamkeit geschenkt. Es werden jedes Jahr sehr viel junge Obstbäume gepflanzt und auch die Mostbereitung gewinnt jedes Jahr mehr an Ausdehnung und Anerkennung seitens der landwirthschafttreibenden Bevölkerung unserer Gemeinde. **Lauterbrunnen.** Der August mit seiner nasskalten Witterung schadete den Baumfrüchten. **Leissigen.** Die Obstbäume hatten prächtig geblüht; aber der Föhn hat die Blüthen verdorben, so dass die Ernte seit 50 Jahren nie so schlecht ausgefallen ist. Infolge dessen waren die Preise sehr hoch. **Lütschenthal.** Die Witterung im Monat Monat Mai war eine ausgezeichnete; schade, dass die Bäume keine Blüthen getrieben, sonst müsste die Obsternte trotz etwas Hagel, den wir diesen Sommer erlitten, eine ausgezeichnete gewesen sein.

Amtsbezirk Konolfingen. Bowyl. Das Obst fand zu hohen Preisen guten Absatz, die diesjährige Ernte war aber sehr gering. **Brenzikofen.** Obst, namentlich Aepfel hat es hier nie weniger gegeben als dieses Jahr, **Worb.** Aepfel und Birnen sowie Kirschen sind mittelmässig gerathen. konnten aber zu hohen Preisen losgeschlagen werden.

Amtsbezirk Laufen. Dittingen. Der allzugrosse Obstsegen vom letzten Jahre mag zum Misserfolg der heurigen Obsternte einen guten Theil beigetragen haben. **Nenzlingen.** Langanhaltendes Regenwetter hatte einen ungünstigen Einfluss besonders auf Obst.

Amtsbezirk Laupen. Mühleberg. Preise der Aepfel, bei gutem Absatz, der Missernte wegen bedeutend gestiegen.

Amtsbezirk Münster. Moutier. Les arbres fruitiers n'ont rien produit. **Sornetan.** Le grand rendement en pommes et en poires de l'année dernière est cause que les pommiers et les poiriers n'ont pas ou ont que peu fleuri cette année.

Amtsbezirk Nidau. Jens. Obst hatte schlechte Blüthezeit und Frost. **Merzligen.** Der Nordwindregen hat die sparsam vorhandenen Blüthen so geschädigt, dass bei den Apfel- und Birnbäumen nichts mehr übrig blieb. **Port.** Blüthezeit der Kirschbäume günstig, diejenige der andern Obstbäume ungünstig, daher wenig oder kein Ertrag, sie haben sich jedenfalls im Vorjahr übertragen. **Schwadernau.** Die Obstbäume zeigten schon im Frühjahr durch Mangel an Blüthen ein gänzliches Fehljahr an.

Amtsbezirk Oberhasle-Gutannen. Anfangs zu trockene und später zu nasse Witterung mögen die Ursachen des allzu geringen Obstertrages sein.

Amtsbezirk Pruntrut. Porrentruy. La culture fruitière a été la plus endommagée, aussi la production de cette branche agricole, qui avait cependant au printemps assez bien aspect a été presqu' insignifiante.

Amtsbezirk Schwarzenburg. Guggisberg. An den Obstbäumen hat ein früher Hagel, am 30. März, viel Schaden verursacht.

Amtsbezirk Seftigen Geizensee. Die wenigen Erwartungen im Obstertrag im Frühling wurden noch durch schlechte Witterung vollends verdorben, so das der Ertrag in der ganzen Gemeinde als ganz unbedeutend bezeichnet werden muss. **Jaberg.** Aepfel und Birnen waren keine, die Bäume waren letztes Jahr zu sehr beladen, auch schadete der Föhn und der Raupenfrass. **Kirchthurnen.** Wegen der ungünstigen Witterung im Frühling kamen die Obstbäume nie recht zum Blühen, daher die traurige Obsternte und die hohen Preise des Obstes. **Mühlethurnen.** Durch das anhaltende Regenwetter wurde die Obsternte bedeutend geschädigt; die Blüthezeit war schlecht und was noch keimte, wurde durch Hagel fast gänzlich zerstört. **Riggisberg.** Obst gab es für den eigenen Bedarf genug und auch noch etwas zum Verkauf; die Qualität war aber gering. **Rümligen.** Das Obst hat gelitten in der Blüthezeit durch Föhn, Nebel und viel Regen.

Amtsbezirk Niedersimmenthal. Reutigen. Die Baumfrüchte sind bei uns trotz Blühen nicht gerathen; entweder haben sie letztes Jahr übertragen oder, wie anzunehmen ist, war der warme «Föhnwind» schuld daran. **Ober- und Nieder-Stocken.** Obsternte überhaupt sehr gering, weil die Bäume wegen letztjährigem reichem Ertrag nicht Fruchtknospen entwickelten. Desshalb die Preise des Obstes hoch.

Amtsbezirk Thun. Forst. Von Birnen- und Zwetschgenbäumen war nur ein kleiner Theil tragbar. Von Aepfeln war gar nichts vorhanden. **Sigriswyl.** Der Obstertrag war gegenüber dem Vorjahr um 60 % zurückgeblieben und es standen auch die Preise dafür in diesem Verhältniss höher. **Wachseldorn.** Die geringe Obsternte bewirkte, dass die Obstpreise gegen 1888 um Bedeutendes stiegen, es konnte aber nur wenig verkauft werden.

Amtsbezirk Trachselwald. Walterswyl. Was die Obsternte betrifft, so steht dieselbe bei uns auf Null.

Amtsbezirk Wangen. Attiswyl. Aepfel hat es dies Jahr gar keine gegeben. **Bollodingen.** Wohl durch das letztjährige Uebertragen der Kernobstbäume fehlte dieses Jahr das Kernobst fast gänzlich. **Seeberg.** Die diesjährige Obsternte ist bei uns bereits Null, indem die Bäume nicht blühten.

Allgemeine Bemerkungen über die Ernte pro 1890.

(Aus den Ernteberichten).

A. Getreide.

Amtsbezirk Aarberg. Aarberg. Die Ernte nahm ihren normalen Verlauf, die Witterungsverhältnisse dürfen als günstig taxirt werden.

Amtsbezirk Aarwangen. Aarwangen. Die Getreideernte war von gutem Wetter begünstigt, mit Ausnahme des spätern Hafers, welcher meistentheils nicht gut eingebracht werden konnte. Die Herbstansaat konnte mit Hülfe des prachtvollen Herbstwetters sehr gut besorgt werden, so dass die jungen Getreideäcker sich prächtig zeigen. **Auswyl.** Die diesjährige Getreideernte kann trotz der vielen Fröste im Frühling zu den bessern gerechnet werden. Das Korn hat zwar vielerorts bedeutend an Rost gelitten, Roggen von zu lang liegendem Schnee und der Hafer an Ertrag des Strohs infolge Trockenheit im Frühling. Sämmtliche Landeserzeugnisse sind besser als in frühern Jahren, können wieder als Kaufmannswaare betrachtet werden und finden Absatz. **Gutenburg.** Heftiger Wind hat Weizen und Roggen zu früh gelegt und daher nicht unerheblich geschädigt. Beir Ernte war günstiges Wetter. Die Getreidepreise sind gestiegen. **Langenthal.** Die Getreideernte war von gutem Wetter begünstigt, einzig der Späthafer hat durch Regenwetter etwas gelitten. **Lotzwyl.** Frost und viel Regen im Frühsommer haben das gute Gedeihen von Weizen und Roggen beeinträchtigt. Das Wetter zur Zeit der Heu-, Getreide- und Emdernte war sehr günstig. Das Jahr kann zu den «guten» gezählt werden. Der Preis des Getreides ist wegen guter Qualität etwas gestiegen. **Thunstetten.** Getreideernte war etwas später als sonst, was jedenfalls der kühlen und regnerischen Witterung zuzuschreiben war.

Amtsbezirk Bern. Bern. Im Herbst war etwas ungünstige Witterung zur Zeit der Aussaat, besonders beim Roggen, daher im Frühjahr theilweise Umackerung erfolgen musste. Der Frühling hingegen war gut, sowie der Sommer und man kann mit dem Jahr 1890 zufrieden sein. **Kirchlindach.** Die Getreideernte wurde bei anhaltend guter Witterung verhältnissmässig rasch beendigt, was auch in Bezug auf die Qualität günstig einwirkte. **Köniz.** Unsere Gemeinde sieht im Allgemeinen auf ein gutes Jahr zurück. Der Mai brachte günstige Witterung und damit die Hauptbedingung eines guten Fruchtjahres. Das Getreide stand im Frühjahr im Allgemeinen nicht dicht, konnte sich aber bei der öfters nassen Witterung im Sommer stark bestocken, und der Getreide- wie auch der Graswuchs gediehen in erfreulicher Weise, zwar nicht in solcher Menge wie letztes Jahr, aber in besserer Qualität, das Getreide stand üppig, gelagerte Frucht gab es wenig. In einigen Aeckern litt der Roggen wegen ungünstiger Witterung in der Saatzeit, Herbst 1889; im Ganzen aber war auch der Roggen gut. Durch Hagel wurde die Gemeinde von etwelchem Belang nur strichweise heimgesucht; eigentlich sichtbarer Schaden war beim Roggen und Graswuchs und an den Bäumen bemerkbar, weil andere Kulturen in der Entwicklung weiter zurückstanden, am 19. und 20. Mai. Vom Getreidebau ist schliesslich noch zu bemerken, dass das Korn in den letzten Jahren den Anbau des Weizens in etwas zurückdrängte.

Amtsbezirk Biel. Bözingen. Hafer und Gerste litten quantitativ durch schweren Hagel, an einigen Orten sogar bedeutend. Im Uebrigen kann das Jahr als ein gutes bezeichnet werden. **Büren.** Die Ernte ist im Allgemeinen befriedigend bis sehr gut ausgefallen. Eine auffallende Erscheinung zeigte sich beim Roggen, bei welchem sich ziemlich «Mutterkorn» ergab. **Dotzigen.** Das Getreide konnte bei günstiger Witterung eingeheimst werden: eine Ausnahme hievon machte einzig der Hafer, welcher durch längeres Regenwetter ziemlich beeinträchtigt wurde, aus welchem Grunde die Haferernte nur als eine mittelmässige bezeichnet werden kann. **Leuzigen.** Der Gang der Ernte war, mit Ausnahme des Hagelschlages vom 8. Mai, befriedigend. Bezüglich der Fruchtpreise kann der hiesige Landwirth die fremde Konkurrenz nicht aushalten; derselbe ist gezwungen, Getreide zu pflanzen, um Stroh als Streue zu gewinnen, sonst würde dieser Zweig allmählig zurückbleiben.

Amtsbezirk Burgdorf. Hasle. Die Getreideernte erfolgte bei sehr günstigem Wetter. Die gute Qualität hat bereits wieder einigen Absatz bei den Müllern ermöglicht. **Oberburg.** Die Getreideernte zog sich wegen der Unbeständigkeit des Wetters sehr in die Länge. Das Getreide lieferte bedeutend Stroh, dagegen durchgehends leichte Frucht, indem dasselbe durch Regen und Wind vielerorts frühzeitig geknickt wurde. Weizen und Roggen zeigten viel Brand.

District de Courtelary. Courtelary. Nous estimons que l'année est tout a fait mauvaise pour la commune de Courtelary, car il a, pour ainsi dire, plus constamment cet été, ce qui a empêché de rentrer aisément les récoltes. **St. Imier.** Les céréales ont souffert de la verre et de la rouille. **Sonceboz et Sombeval.** Les récoltes ont été en général d'un rendement médiocre. Pour ce qui concerne les céréales et les plantes racines qui promettaient beaucoup, les pluies successives de l'été ont fait diminuer, environ de moitié, la quantité et la qualité.

District de Delémont. Vermes. La récolte des graines, blés a été médiocre par suite du mauvais temps fin juin et juillet; mais l'orge et l'avoine ont été bonnes.

Amtsbezirk Fraubrunnen. Bätterkinden. Der Stand der Saaten war meistens schön wie seit Jahren nie, und es konnte das Getreide bei gutem Wetter eingeheimst werden. Die Qualität der Körner ist daher gegenüber den vorhergehenden Jahren gut, und das Getreide besser zu verkaufen. **Diemerswyl.** Für hiesige Gegend war das abgelaufene Jahr für fast sämmtliche Kulturen ein fruchtbares. Es ist mit Ausnahme der Nachfrucht der Hackfrüchte alles gut gediehen. Der Preis des Getreides hat sich nicht verändert. **Wyler.** Die diesjährige Ernte ist qualitativ und quantitativ sehr gut ausgefallen. Die Getreidepreise sind durch Konkurrenz vom Ausland sehr niedrig.

District des Franches-Montagnes. Montfaucon. L'année a été humide et froide; les graines n'ont guère bien réussi.

Amtsbezirk Frutigen. Reichenbach. Es war ein ziemlich rauher Sommer, so dass die Alpen und Vorweiden etliche Male im Winterkleide standen, was auf die verschiedenen Pflanzungen Einfluss und namentlich eine späte Reife des Getreides zur Folge hatte.

Amtsbezirk Interlaken. Habkern. Die Getreideernte wurde durch die ausserordentlich verfrühten Schneefälle in unserer etwas hoch gelegenen Berggemeinde erheblich geschädigt.

Amtsbezirk Konolfingen. Brenzikofen. Die Getreideernte ist mit Ausnahme des Roggens, dem während der Saatzeit und nach der Saat im Herbst 1889 die Schnecken sehr zusetzten, an Quantität und Qualität in Körnern und Stroh gut ausgefallen.

Amtsbezirk Laufen. Blauen. Bei dem Einheimsen der Ernte war günstige Witterung; jedoch hat die frühere, nasse Witterung sowie Hagelschlag den Kulturarten und besonders dem Getreide bedeutenden Schaden zugefügt. Gemäss dem geringen Ertrag der Liegenschaften ist der Grundbesitz zu stark mit Steuern belastet. **Laufen.** Die Getreideernte, besonders die Frühlingssaaten, wie Gerste und Hafer, haben durch Hagelschlag etwelchen Schaden gelitten, auch haben einige Stürme das Fallen des Getreides verursacht, wodurch das Gewicht desselben Einbusse erlitt. **Liesberg.** Die Getreideernte wurde vielfach beeinträchtigt durch regnerische Witterung; vonder Haferernte blieb ein grosser Theil auf den Aeckern, ausgeweht vom Wind.

Amtsbezirk Laupen. Chavaleyres und **Neuenegg.** Das Getreide, namentlich die Sommergewächse und der Hafer hatten unter dem vielen Regen im Spätsommer etwas zu leiden, immerhin ist der Schaden nicht sehr gross. Der Roggen hat etwas gelitten durch Frost und Ungeziefer (Schnecken), der Weizen durch Rost und zu frühe Lagerung.

District de Moutier. Corcelles. L'hiver a été rigoureux pour les céréales trop découvertes. L'été par des averses et des vents violents a nui à la quantité et à la qualité des récoltes en grain. **Loveresse et Mervelier.** Les blés ont beaucoup souffert par les vents impétueux au moment de la floraison qui les a couchés par terre et diminué sensiblement leur rendement. **Pontenez.** L'année a été généralement trop pluvieuse, surtout pendant la floraison des graines et au temps de la moisson les forts vents qui sont arrivés, ont fait tomber l'avoine. **Scheulte.** Die nasskalte Witterung im Frühling und Anfangs Sommer hat auf das Getreide nachtheilig eingewirkt. Der Futterbau, die Milchwirthschaft und die Viehzucht haben in unserer Gemeinde, weil diese sehr gebirgig, den Getreidebau zurückgedrängt, da namentlich die Viehpreise im Steigen sind. **Sorvilier.** Les mois de juin, juillet et août, très humides, ont nui passablement aux céréales qui ont été fortement versées.

District de Neuveville. Nods. Les froments, en fleur à cette saison, ont beaucoup perdu de leur valeur.

Amtsbezirk Nidau. Scheuren. Das Getreide hat kurz vor der Ernte durch Sturmwind stark gelitten.

Amtsbezirk Oberhasle. Meyringen. Infolge anhaltenden Regens blieb ein Theil der Körnerfrucht unter dem erwarteten Ertrag, sonst ist man im allgemeinen zufrieden.

Amtsbezirk Schwarzenburg. Rüschegg. Das Getreide ist befriedigend ausgefallen. Der Schneefall am Ende August und Anfang September wirkte sehr nachtheilig auf das Sommergetreide, namentlich in den obern Theilen der Gemeinde. **Wahlern.** Das Getreide konnte in spätern Lagen nur mit Mühe eingebracht werden; durchschnittlich ist die Qualität gut.

Amtsbezirk Seftigen. Belp. Witterung war im allgemeinen gut. Getreidepreise waren immer noch gering. **Lohnstorf.** Mit Ausnahme von etwas Sommergetreide war die Getreideernte gut. **Riggisberg.** Hafer und Weizen konnten ziemlich gut eingeheimst werden, Korn aber nur theilweise.

Amtsbezirk Signau. Röthenbach und **Trubschachen.** Das nachhaltig nasse Wetter im Sommer wirkte nachtheilig auf das Getreide, namentlich auf das Korn. **Trub.** Die Getreideernte ist gering ausgefallen wegen vielem Regenwetter und Hagelschlag.

Amtsbezirk Niedersimmenthal. Niederstoken. Die Getreideernte war im allgemeinen sehr befriedigend, obschon die Winde im Vorsommer das Getreide etwas zu Fall gebracht haben.

Amtsbezirk Thun. Homberg. Im Mai zwei mal gefallener Hagel und mitten in der Ernte wiederum Hagel schädigten das Getreide. Das Sommergetreide und auch das Korn litten unter dem Schneefall vom 29. und 30. August. Trotzdem ist die Ernte im Ganzen eine bessere als man erwartet hatte. **Längenbühl.** Der Gang der Heu- und Getreideernte war im ganzen recht befriedigend. Die Produkte konnten im gewünschten, trockenen Zustande eingebracht werden; der Einfluss von einigen Frühjahrsfrösten hat dem Getreide etwas geschadet. **Unterlangenegg.** Für das Korn hat es im Juni, gerade zur Blüthezeit, zu viel geregnet. Die Einheimsung war gut. **Schwendibach.** Getreide war viel Ungünstige Witterung schadete am Einheimsen desselben. **Sigriswyl.** Eine in schwächerem oder stärkerem Masse alljährlich wiederkehrende Schädigung unseres Getreidebaues ist das durch schweren Regen und Wind (Sturm) herbeigeführte « Zubodenlegen » des Kornes und Weizens. Wo dies schon vor der Blüthe geschieht, bewirkte es eine Ertragverminderung sowohl in der Frucht als auch im Stroh von 50 % oder mehr. Es ist dies aber eine Naturwirkung, welcher höchstens in gutem Boden durch dünnes Säen ein wenig vorgebaut werden kann. **Thun.** Für Getreide fruchtbare Witterung, die nicht nur fast durchgehends schöne, schwere Frucht, sondern auch besonders langes Stroh erzeugte. Hafer fand man häufig lagernd und wurde die Qualität durch äusserst ungünstiges Erntewetter stark beeinträchtigt. **Wachseldorn.** Während des Blühens des Getreides, und theilweise vorher, erzeugte der Regen Rost; der Schneefall am 1. September verursachte dem Hafer Schaden.

Amtsbezirk Trachselwald. Dürrenroth. Die Ernte hat bei prächtigem Wetter rasch ihren Abschluss gefunden. Die Fruchtpreise stehen gegenüber andern Jahren hoch. **Rüegsau.** Die Getreideernte konnte bei günstigem Wetter erfolgen. Die gute Qualität des Kornes wird wieder einigen Absatz bei den Müllern ermöglichen. **Walterswyl.** Die Ernte war eine gute; leider stehen die Preise des Getreides immer sehr tief, jedoch ist dasselbe gesucht. Die hiesige Gemeinde wurde am 20. Mai von einem bedeutenden Hagelwetter heimgesucht, aber merkwürdigerweise erholten sich die sämmtlichen Kulturen so auffallend, dass nachträglich von Schädigung nicht gesprochen werden kann. **Wyssachengraben.** Das Frühjahr war im allgemeinen gut; der Vorsommer meist nass und kalt, den dichten Stand des Getreides bedeutend beeinträchtigend.

Amtsbezirk Wangen. Niederbipp. Die Ernte konnte bei guter Witterung eingebracht werden. Die Getreidepreise stellen sich verhältnissmässig immer tief und lohnen den Anbau kaum. **Wangenried.** Ein günstiger Blühet hatte den guten Ertrag des Getreides befördert, die Entwicklung der Körner ging ungestört von statten, das Ausreifen ging normal zu, der Kern wurde dick und voll; bei günstiger Witterung wurde die Ernte vollzogen, so dass man mit der Quantität und Qualität zufrieden sein kann; der Preis ist jedoch gering. Die Müller kaufen lieber ausländischen Weizen.

B. Hackfrüchte etc.

Amtsbezirk Aarberg. Schüpfen. Schädigend wirkte das nasse Wetter hauptsächlich auf die Kartoffeln.

Amtsbezirk Aarwangen. Gutenburg. Viel Regen im August beförderte die Kartoffelkrankheit; es gab viele Kartoffeln, aber ⅓ derselben waren schlecht. Der Preis der Kartoffeln ist wegen der grossen Menge gefallen. **Leimiswyl.** Der trockene Vorsommer zeitigte eine günstige Kartoffelernte. **Lotzwyl.** Die Kartoffelernte wäre eine reichliche geworden, aber anhaltender Regen im August hat dieser Erdfrucht bedeutenden Schaden zugefügt; ⅓ der Frucht war infolge der Krankheit unbrauchbar; der

Preis der Kartoffeln ist wegen grosser Menge etwas gefallen. **Thunstetten.** Kartoffelernte gut ausgefallen und günstige Witterung während derselben. **Wynau.** Die Frühlingswitterung war für den Anbau der Hackfrüchte günstig, dagegen beförderte der viele Regen die Krankheit der Kartoffeln und hinderte das Wachsthum der Hackfrüchte als Nachfrucht. **Kirchlindach.** Die Kartoffelernte hat durch die Krankheit ziemlich gelitten, was der gewitterhaften Witterung Ende Juli und August zugeschrieben werden muss. **Köniz.** Die Kartoffelernte ist im Ganzen sehr günstig ausgefallen und trotz der Thatsache, dass einzelne Sorten bis ⅓ kranke Knollen aufwiesen, steht der Durchschnittsertrag auf 80 Doppelzentner per Juchart. Die Bespritzung der Kartoffeln liess mancherorts Vieles zu wünschen übrig. Richtige Operationen weisen aber per Juchart im Vergleich mit unbespritzten Kartoffeln bei gleicher Sorte und bei gleichem Standort einen Mehrertrag von 5—20 Doppelzentner auf, und die Kosten der Bespritzung wurden so reichlich gedeckt. **Wohlen.** Der Ertrag der Kartoffeln wurde beeinträchtigt durch gewitterhafte Witterung kurz vor der Reife; die beiden landwirthschaftlichen Genossenschaften Uettligen und Wohlen veranlassten viele ihre Mitglieder kleinere und grössere Flächen zu bespritzen, und der Erfolg war derart günstig, dass das Bespritzen in Zukunft in noch grösserem Massstabe vorgenommen werden wird.

Amtsbezirk Büren. Dotzigen. Anhaltendes Regenwetter begünstigte in schweren Bodenarten und tiefer und eben gelegenen Gegenden in hohem Masse die Kartoffelkrankheit; gleichwohl ist die Kartoffelernte eine der besten seit Jahren, und können auch die Kartoffeln in den Genossenschaftsbrennereien zu annehmbaren Preisen abgesetzt werden.

Amtsbezirk Burgdorf. Aefligen. Durch das anhaltende Regenwetter im August hat am meisten die Kartoffelernte gelitten, da sehr viele Kartoffeln durch Ansteckung und Fäulniss zu Grunde gegangen sind. **Hasle.** Die Anpflanzung der Hackfrüchte konnte bei günstigem Wetter erfolgen. Die Kartoffeln standen prächtig bis Anfangs August, wo sie infolge Gewitterregens schnell von der Krankheit befallen wurden. Bespritzte Aecker leisteten augenfälligen Widerstand. Der sehr reichliche Ertrag an gesunden sowie an den durch Eindämpfen nutzbar gemachten angesteckten Knollen, wird in hohem Masse die Schweinehaltung und Mast bis im Frühling begünstigen. Auch wird durch Verfütterung des Rindviehs mit gesunden Kartoffeln vermehrter Milchertrag und Ersparniss im Ankauf von Futtermitteln erzielt.

District de Delémont. Vermes. La récolte des pommes de terre aurait été très bonne, mais il y en avait beaucoup de gâtées.

Amtsbezirk Erlach. Gampelen. Auf die Kartoffeln hat die Fäulniss im Herbste ein wenig Einfluss gehabt, der Ertrag war aber so gross, dass diess gar nicht in Betracht zu ziehen ist.

Amtsbezirk Fraubrunnen. Bätterkinden. Grosser Ertrag von Kartoffeln, dieselben sind aber wenig haltbar. Andere Hackfrüchte ebenfalls gut gerathen. **Münchenbuchsee.** Kartoffelertrag reichlich, er litt aber infolge der Augustregengüsse an Fäulniss, namentlich in tiefern und ebenern Lagen, wogegen an sonnigen Abhängen der Ausfall gering war. Die reichliche Kartoffelernte hatte eine Preisermässigung zur Folge. **Ruppoldsried.** Das Bespritzen der Kartoffelstauden brachte nur geringen Gewinn.

District des Franches-Montagnes. Saignelégier. La gelée de la nuit du 16 au 17 juin a passablement diminué le rendement des pommes de terre.

Amtsbezirk Konolfingen. Brenzikofen. Ohne die vielen Gewitter im Juli und August, welche die Krankheit begünstigten, wäre die Kartoffelernte sehr ergiebig ausgefallen.

Amtsbezirk Laufen. Liesberg. Die Kartoffelernte litt durch Nässe, so dass ca. $^1/_{10}$ faulten.

Amtsbezirk Laupen. Frauenkappelen. Den Kartoffeln hat das Regenwetter im August bedeutend geschadet, daher viele mit Krankheit behaftet waren. **Gurbrü.** Ein trockener ziemlich warmer Frühling war dem Anbau der Hackfrüchte sehr günstig und bewirkte eine kräftige Bestockung der Saaten.

District de Moutier. Crémines. Les pluies presque continuelles de l'été ont nui au développement des pommes de terre. **Loveresse** et **Mervelier.** Les pommes de terre ont beaucoup souffert par la maladie. **Sorvilier.** Les pommes de terre ont été gravement atteintes dans les terres lourdes.

Amtsbezirk Nidau. Aegerten. Die Kartoffelernte ist durch den Kartoffelpilz sehr beeinträchtigt worden. Heftiges Auftreten der Krankheit im August. **Jens.** Die Hackfrüchte, bei Zeiten eingeheimst, kamen trocken unter Dach. Absatz und Preise mittelmässig bis schlecht. **Twann.** Die Kartoffelernte hat durch anhaltende Nässe im August sehr stark gelitten, durch die Krankheit wurde der Ertrag bereits auf die Hälfte reduzirt.

Amtsbezirk Schwarzenburg. Rüschegg. Wenn im Juli und August die Temperatur wärmer gewesen und nicht so viele Platzregen gefallen wären, so würde die Kartoffelernte befriedigend ausgefallen sein. **Wahlern.** Die Kartoffelernte wird infolge Krankheit eine mittelmässige sein.

Amtsbezirk Seftigen. Belp. Der intensiv anhaltende Regen im August hat die Kartoffelkrankheit verbreitet. **Gelterfingen, Kaufdorf, Riggisberg, Lohnstorf, Rüthi** und **Toffen** beklagen sich alle über Kartoffelkrankheit wegen allzu grosser Nässe.

Amtsbezirk Signau. Röthenbach. Die Kartoffeln litten infolge des nassen Wetters sehr durch Krankheit und Fäulniss.

Amtsbezirk Thun. Hilterfingen. Anhaltende Trockenzeit hemmte das Wachsthum der Hackfrüchte, welche als Nachfrucht gepflanzt wurden. **Thun.** Die Kartoffeln litten im schweren Boden stark an Krankheit. Gespritzt wurde wenig.

Amtsbezirk Trachselwald. Rüegsau. Die Anpflanzung der Hackfrüchte konnte im Frühling bei günstigem Wetter erfolgen. Die Kartoffeln standen prächtig bis Anfangs August, wo sie infolge häufiger Gewitterregen schnell von der Krankheit befallen wurden. Der sehr reichliche Ertrag an gesunden, sowie an den durch Eindämpfen nutzbar gemachten angesteckten Knollen, wird in hohem Masse die Schweinehaltung und Mast bis im Frühling begünstigen. Gesunde Kartoffeln werden auch häufig dem Rindvieh gefüttert, was Ersparniss im Ankauf von Futtermitteln und vermehrten Milchertrag zur Folge haben wird.

Amtsbezirk Wangen. Rumisberg. Das anhaltende Regenwetter im August schadete den Kartoffeln ganz bedeutend, während das Bespritzen mit Bordeaux-Brühe keinen nennenswerthen Erfolg zu verzeichnen hat. **Wangen.** Die Kartoffelernte ist gut ausgefallen, nur gab es infolge des vielen Regens im August viele von der Kartoffelkrankheit angesteckte Kartoffeln. **Wiedlisbach.** Die Hackfrüchte, als Nachfrüchte, sind infolge der nasskalten Witterung im August gänzlich missrathen, das nachherige schöne Herbstwetter konnte den Schaden nicht mehr gut machen.

C. Futterernte.

(Viehpreise und Viehhaltung).

Amtsbezirk Aarberg. Aarberg. Die Milchpreise, wie die Käsepreise und Viehpreise standen seit 10 Jahren nie so hoch. **Grossaffoltern.** Die Einbringung sämmtlicher Früchte verlief unter normalen günstigen Verhältnissen. Die diessjährige Witterung hatte durchgehends auf die verschiedenen Kulturen und deren Preise einen sehr günstigen Einfluss, wenn man den stattgehabten Sturmwind nicht in Betracht zieht. Namentlich sind dadurch Milch-, Käse- und Viehpreise gestiegen. **Bargen.** Heu- und Fruchternte konnte der sehr günstigen Witterung wegen gut eingebracht werden, was die Qualität erheblich verbesserte. Des reichlichen Quantums wegen sind dagegen die Preise eher gesunken, wodurch jedoch die Viehpreise noch mehr gestiegen sind. **Meikirch.** Die Witterung war sowohl für die Futter- als Getreideernte eine günstige. Die Qualität des Futters ist desshalb eine vorzügliche, milchergiebige. Milchpreise sind mittelmässig aber Milchprodukte stehen in hohem Preise. Die Viehpreise haben eine Höhe erreicht, die man hier früher kaum gekannt hat. **Rapperswyl.** Die Ernte ist in ganz befriedigender Weise abgelaufen. Infolge des reichen Futterertrages und des günstigen Absatzes der Milchprodukte sind die Viehpreise auf eine ungeahnte Höhe gestiegen. **Schüpfen.** Das Heu wurde wegen Regen mit einiger Schwierigkeit eingeheimst; das Emd konnte gut eingebracht werden. Die Milchprodukte konnten sehr gut verwerthet werden und desshalb mögen auch die Viehpreise immer sehr hoch gestanden haben. **Seedorf.** Die Heuernte ist quantitativ und qualitativ gut ausgefallen, konnte auch bei guter Witterung eingeheimst werden, ebenso die Getreideernte. Infolge genügenden Futters steigen die Milch- und Käsepreise und sind die Viehpreise bedeutend in die Höhe gegangen.

Amtsbezirk Aarwangen. Aarwangen. Die Heuernte ist gut ausgefallen, Grün- und Dürrfutter sind dies Jahr sehr nahrhaft. **Auswyl.** Infolge des bessern Futters hat sich die Viehwaare wieder erholt und liefert mehr Nutzen. Die Milchprodukte haben infolge des bessern Geschäftsganges guten Absatz, zudem sind auch die Viehpreise bedeutend gestiegen. **Bannwyl.** Das Jahr 1890 ist im allgemeinen als ein gutes Jahr zu verzeichnen. Infolge eines ziemlich trockenen Sommers wurden alle Gewächse gehaltreicher als in den zwei vorhergehenden Jahren; auch waren die verschiedenen Ernten so ziemlich günstig, überaus günstig der Herbst zur Kartoffelernte und zur Aussaat für die Winterfrüchte. Alle Produkte der Landwirthschaft finden ziemlich guten Absatz, namentlich die Milchprodukte. Die Viehpreise sind ebenfalls in die Höhe gegangen. Mangel an Nutz- wie Schlachtvieh; trotz der vielen Futtervorräthe wird der Aufzucht zu wenig Aufmerksamkeit geschenkt. **Busswyl.** Im Monat Mai hat der Hagelschlag in hiesiger Gemeinde den Kulturen Schaden zugefügt, im übrigen war die Witterung ziemlich günstig. Die Viehpreise sind hoch. **Langenthal.** Infolge des kräftigen Grün- und Dürrfutters sind die Viehpreise eher noch gestiegen als gefallen und stehen gegenwärtig auf einer Höhe wie seit Jahren nicht mehr. Auch die Preise der Milchprodukte sind gegenwärtig hoch und der Absatz gut. **Leimiswyl.** Entgegen den beiden Vorjahren konnte dieses Jahr sowohl die Heu- als die Getreideernte unter günstigen Witterungsverhältnissen eingeheimst werden. Infolge dieser günstigen Ernten und infolge etwelchen Steigens der Milchprodukte sind die Viehpreise auf eine Höhe gestiegen wie zu Anfang der 70er Jahre. **Oeschenbach.** Durch das Gewitter vom 20. Mai erlitt die Heuernte namentlich quantitativ grossen Schaden. **Reisiswyl.** Der grössere Theil des Futters konnte gut eingeheimst werden; bei Ostwind Anfangs Herbst war Stillstand im Graswuchs, dann aber holte das goldene Wetter bis Gallustag Alles ein. **Rohrbach.** Die ausgezeichnete Witterung des letzten Sommers hatte eine so günstige Wirkung auf die verschiedenen Kulturen, dass solche sich in selten gesehener Uep-

pigkeit entwickelten. Die Heu-, Getreide- und Kartoffelernte wurde vom besten Wetter begünstigt und konnten daher die Produkte mit geringen Ausnahmen gut eingebracht werden. Daher stellen sich auch die Preise niedriger als in den verflossenen Jahren. Einzig die Milchprodukte und das Vieh stehen höher im Preise. Letzteres wohl infolge der quantitativ und qualitativ sehr guten Heuernte, so dass die Nachfrage gross ist. **Schwarzhäusern.** Sowohl bei der Heu- als bei der Getreideernte war ziemlich unbeständiges Wetter; wer sich aber in die Zeit schickte, konnte den Ertrag gut einbringen, so dass es gutes Heu und gute Frucht gab. Infolge des ziemlich guten Heuertrages stehen die Viehpreise ordentlich in der Höhe. **Thunstetten.** Bei der Heu- und Emdernte ziemlich viel Regen, jedoch ohne bedeutende Schädigung der Qualitäten.

Amtsbezirk Bern. Bern. Die Preise sind im allgemeinen gestiegen, besonders für Käse und Viehwaare; gute, schöne Waare war stets gesucht und wurden hohe Preise dafür geboten; daher das Bestreben, bei der Aufzucht nur gute, reine Race zu berücksichtigen. **Bolligen.** Das Jahr 1890 kann für den Landwirth als ein günstiges bezeichnet werden, indem alle Produkte gegen einen fühlbaren Mehrerlös seine Abnehmer fanden. Die Emd- und Heu- wie die Getreideernte wurde bei gutem Wetter eingebracht. Der Milchpreis der Käsereien ist durchschnittlich um ein bis zwei Rappen gestiegen. Für die Viehwaare erzielte man bei den Metzgern schöne Preise. **Bümpliz.** In diesem Jahre wäre wieder ein ordentlicher Gang im Ernten der verschiedenen Kulturen zu verzeichnen, jedoch beeinflusste die kalte Nässe im Juli die Entwicklung des Emdes und wirkte auch auf die Milchproduktion ungünstig ein, was jedenfalls einen Grund bildet zur bessern Nachfrage und höhern Preisen. Der grosse Export hiesigen schönen Viehes, und eine beträchtliche Menge guten Futters lassen die Viehpreise und Viehhaltung auf einer ziemlichen Höhe erscheinen. **Kirchlindach.** Die Butter- und Käsefabrikation ist dieses Jahr eine lohnende gewesen, da beide Produkte bei etwas erhöhten Preisen guten Absatz fanden. Die Viehpreise sind gestützt auf die quantitativ und qualitativ gute Futterernte sowie auf die bessere Verwendung der Milchprodukte und gesteigerte Nachfrage nach gutem Schlachtvieh ziemlich gestiegen. Nicht unerwähnt darf bleiben, dass zunehmende Nachfrage nach gutem Racenvieh vom Auslande die Unterstützung sowohl des Bundes wie der Kantone zur Hebung der Viehzucht nur rechtfertigen. **Köniz.** In den Niederungen war die Heuernte gut und die Qualität wurde infolge von reichlichem Maienthau vorzüglich. In höhern Lagen ist die Qualität wegen Verspätung der Heuernte in Folge unbeständiger Witterung etwas geringer, die Quantität grösser. Ueber den Wiesenbau ist noch beizufügen, dass richtige Grasmischungen ertragreicher sich erweisen als Esparsette, weil letztere seit einem Jahrzehnt nicht mehr in der Fülle und Haltbarkeit gedeiht wie früher. Die Ursachen der auffallend hohen Viehpreise liegen einerseits in der reichen Futterernte, anderseits in der sehr günstigen Milchverwendung und im Mangel an gutem Nutzvieh. **Stettlen.** Der Frühling stellte sich spät ein, so dass mit dem Eingrasen erst im Mai begonnen werden konnte. Aus dieser Ursache wurde die Heuernte verspätet und folglich auch die Emdernte. Die Milchprodukte fanden bei guten Preisen erfreulichen Absatz und namentlich gestaltete sich der Käsehandel wieder besser als früher. Die Viehpreise sind ebenfalls wieder auf eine gewisse Höhe gestiegen. **Wohlen.** Die Milchprodukte konnten dieses Jahr zu guten Preisen abgesetzt werden; die Viehpreise sind infolge dessen sehr gestiegen und fette Waare findet raschen und guten Absatz, namentlich wird Racenvieh vom Ausland zu hohen Preisen begehrt; die Hilfe des Bundes und der Kantone ist also in dieser Beziehung nutzbringend.

Amtsbezirk Büren. Büetigen. Die Heuernte war günstig; das Futter war trocken gewachsen und hat deshalb einen grossen Nährwerth. Schon bei der Grünfütterung steigerte sich der Milchertrag sehr. Das dürre Futter wird vom Vieh sehr gerne verzehrt und nährt ausserordentlich. Der Viehstand konnte trotz der hohen Viehpreise, eher vermehrt werden. Der Milch-

preis ging ebenfalls in die Höhe, was seinen Grund wohl in dem guten Fortgang des Käsehandels hat. **Rütti.** Der gute Absatz der Milchprodukte bewirkte hohe Viehpreise und grössere Viehhaltung.

Amtsbezirk Burgdorf. Aeffligen. Die Heuernte ist gut ausgefallen. Das Emd hat ein wenig zu wünschen übrig gelassen, indem einiges durch Regenwetter unschmackhaft wurde. **Hasle.** Die Heuernte konnte mehr als zur Hälfte ohne Regen eingebracht werden. Die Landwirthe bemühen sich übrigens immer mehr um Erzielung einer guten Qualität Futter durch sorgfältige Arbeit (weniger Mähen auf einmal und dann bei zweifelhaftem Wetter « schöchlen »). Das diessjährige Heu ist viel nahrhafter und milchergiebiger als das der zwei letzten Jahre. Der Absatz der Milchprodukte ist ein vorzüglich günstiger. Die Viehpreise sind sehr hoch; auch Schlachtvieh jeder Qualität ist gut verkäuflich. **Heimiswyl.** Das Jahr 1890 kann als ein gutes für die Landwirthschaft bezeichnet werden, indem die meisten Kulturerträgnisse das Prädikat gut verdienen, und auch die Preise und Absatzverhältnisse befriedigende waren. Die vorherrschend nasse Witterung des Sommers übte in höhern resp. spätern Lagen der Gemeinde einen nachtheiligen Einfluss auf die Qualität des Heus, im Uebrigen schadete die Witterung den Kulturgewächsen wenig. Die Preise der Milchprodukte und des Viehes halten sich fast auf abnormer Höhe, indem einestheils Futterreichthum herrscht und anderntheils die Produktion gegenüber frühern Jahren abgenommen hat. **Oberburg.** Heu wurde etwas besser eingebracht als letztes Jahr, quantitativ weniger, dagegen qualitativ besser. Emd konnte in spätern Lagen nur mit Mühe eingebracht werden. Infolge des schlechten Futters vom letzten Winter war die Viehwaare im Frühling schlecht genährt und wer im Vorsommer nicht bedeutend mit Kunstfutter nachhalf, hatte wenig Milchertrag. Käse- und Viehpreise stehen, wie überall, hoch.

District de Courtelary. St-Imier. La récolte des foins et des regains s'est faite dans d'excellentes conditions au point de vue de la qualité et de la quantité. Le bétail a atteint des prix hauts et le lait est très rare; le bétail est gras et très recherché; l'entretien du bétail sera bien. **Sonceboz-Sombeval.** Quant aux fourrages, il y en avait en quantité, mais la qualité en a été amoindrie par suite de mauvais temps prolongé à l'époque de la fleuraison.

District de Delémont. Courtételle. Les récoltes abondantes en fourrages de ces trois dernières années ont produit une grande baisse sur le prix du foin; par contre les produits laitiers ainsi que le bétail en général ont subi une hausse rejouissante. **Vermes.** La récolte du fourrage, foin et regain a été très bonne, mais on ne trouve pas d'amateur pour le vendre. Le bétail est très bien soigné et se vend excessivement chèr.

Amtsbezirk Erlach. Müntschemier. Infolge der ziemlich allseitig reichen Ernte lässt der Absatz etwas zu wünschen übrig; jedoch wird der grösste Theil derselben selbst verbraucht d. h verfüttert und findet hiebei die beste Verwerthung, zumal die Milch- und Viehpreise auf einer Höhe angelangt sind, wie schon lange Jahre nicht. **Tschugg.** Gegenüber dem Jahre 1889 hat das Futter mehr Nährgehalt und gibt auch bedeutend grössern Milchertrag, was der günstigen Witterung während des Wachsthums und Einheimsens zugeschrieben wird.

Amtsbezirk Fraubrunnen. Bätterkinden. Das Futter bei mittlerer Quantität gut, daher Viehpreise hoch bei gutem Absatz der Milchprodukte. **Diemerswyl.** Das diessjährige Grünfutter wie auch das Heu ist milchergiebig. Sämmtliche Milchprodukte stiegen infolge guten Absatzes fortwährend im Preise. Ueberall ist Futter in Fülle, daher enorme Viehpreise. **Utzenstorf.** Sowohl Futter- wie Getreideernte konnten bei verhältnissmässig sehr günstiger Witterung vollzogen werden, dagegen war die vielfach andauernde rauhe und kalte Witterung dem Graswuchse nicht günstig. Nachfrage nach Vieh wegen reichlichem Futtervorrath und sehr günstigem Absatze der sämmtlichen Milchprodukte war sehr gross und zu sehr hohen Preisen.

Fühlbarer Viehmangel. **Zauggenried.** Das Jahr 1890 wird vom Landwirth im allgemeinen als ein günstiges und befriedigendes bezeichnet werden. Sowohl Heu- als auch Getreideernte gingen, vom schönsten Wetter begünstigt, rasch vorüber, und sind beide, wenigstens qualitativ, gut ausgefallen. Frucht- und Milchpreise sind gegenüber frühern Jahren etwas gestiegen. Eine ungewohnte Höhe haben die Viehpreise erreicht; doch steht trotz dem ziemlich hohen Fleischpreise die Lebwaare nicht in übereinstimmendem Preise mit der Schlachtwaare.

District des Franches-Montagnes. Les Bois. La récolte de foin a été bonne, mais elle a été retardée par les mauvais temps ce qui a été cause qu'il y a eu peu de regain. Les prix des fromages sont très élevés, le bétail se vend de très bons prix et est en général bien entretenu. **La Chaux.** Le temps a eu une heureuse influence sur les différentes cultures; les produits laitiers sont à un prix très élevé; bon écoulement des produits laitiers; le bétail est à un prix très élevé; il y a grande amélioration dans l'entretien du bétail. **Les Enfers.** L'année a été humide; en général les récoltes sont médiocres, excepté le foin. **Goumois.** Cette année dans notre commune on peut admettre comme bonnes les récoltes des foins et des céréales, tant en qualité qu'en quantité, malgré les pluies continuelles.

Amtsbezirk Frutigen. Adelboden. Die nasskalte Witterung dieses Sommers hatte natürlich einen nachtheiligen Einfluss auf die Ernte; jedoch haben die ziemlich hohen Viehpreise den Schaden wieder gut gemacht. **Aeschi.** Infolge der günstigen Witterung bei der Heu- und Emdernte ist das Futter dieses Jahr qualitativ demjenigen vom Vorjahre weit vorzuziehen. Die reichliche Heuernte bewirkte hohe Viehpreise. **Reichenbach.** Heu und Emd war viel gewachsen, war aber schwierig, trocken einzuheimsen.

Amtsbezirk Interlaken. Aarmühle. Die anhaltend ungünstige Witterung beeinträchtigte die Heu- und Getreideernte auch dieses Jahr erheblich, wenngleich die Witterungsverhältnisse etwas besser waren als 1889. Die Rindviehpreise stellten sich für gute jüngere Waare gegen das Vorjahr um ca. 50 Fr. und für mittlere ca. 30 Fr. per Stück höher. Die Viehhaltung ist ziemlich dieselbe wie im Vorjahr. Es wird immer mehr auf tüchtiges Zuchtmaterial gehalten und sorgfältigere Auswahl desselben. Die Milchprodukte finden lebhaften Absatz zu guten Preisen. **Brienzwyler.** Die nasse Sommerwitterung war der Heu- und Emdernte einerseits nachtheilig, andrerseits aber hemmte sie theilweise den Schaden, den die Engerlinge drohten. **Gsteigwyler.** Das viele Regenwetter den ganzen Sommer hindurch wirkte auf die Einheimsung des Futters höchst nachtheilig ein; dagegen machte das schöne September- und Oktober-Wetter vieles wieder gut. Die Viehpreise waren sehr hoch. **Habkern.** Heu- und Emdernte ist befriedigend bis gut ausgefallen, die Herbstweide litt durch die verfrühten Schneefälle. Betreff der sogenannten Alpenwirthschaft und Molkenproduktion sind im allgemeinen die Sommer-Nutzungserträge in ihrer Quantität, abgesehen vom Schneefall vom 31. August, welcher etliche Tage den Milchertrag sehr schädigte, doch als sehr befriedigend zu bezeichnen; sowohl die Produkte als auch die Viehwaare finden bekanntlich zu hohen Preisen Absatz. Auch hier fehlt es nicht an Anregungen für Veredlung des Viehes und Hebung der Milchproduktion and Alpenwirthschaft überhaupt.

Amtsbezirk Konolfingen. Brenzikofen. Die Futterernte war gut; bezüglich der Viehhaltung hätte sich rentirt, wenn die letzten 2 Jahre mehr Jungvieh nachgezogen worden wäre. Bei der vorhandenen Futtermenge und den gesteigerten Käse- und Milchpreisen würde noch Mancher 1 bis 2 Stücke Vieh mehr halten, wenn er nicht vor den überaus hohen Viehpreisen zurückschreckte. **Rubigen.** Dieses Jahr war die Witterung, ausgenommen Juli, günstig für die Futterernte. Das Milchquantum ist namentlich im Nachsommer gestiegen. Im Vorsommer fühlte man noch die Folgen der schlechten Futterqualität pro 1889. Der Milchpreis ist angemessen gestiegen.

o die Viehpreise. Die Viehzucht ganz besonders rentirt sich zu dieser
Wenn einige Jahre von solchem Ertrag auf einander folgen sollten,
e der Landwirth wieder aufathmen. **Tägertschi.** Die Witterung war
iedeihen und Einbringung der Produkte im allgemeinen den ganzen
ner über sehr günstig; Preise für Vieh und Milchprodukte standen
Worb. Infolge der allgemein günstigen, in jeder Beziehung reichlich
fallenen Ernte und mit Rücksicht auf den anhaltend sehr guten Ab-
ämmtlicher Milchprodukte sind die Viehpreise auf eine nie dagewesene
gestiegen und muss gutes Zucht- und Milchvieh fast mit dem Geld
wogen werden.

Amtsbezirk Laufen. Laufen. Durch die ziemlich gute Heuernte sind
iehpreise gestiegen. **Liesberg.** Ergebniss der Futterernte gut, desshalb
Viehpreise. **Röschenz.** Guter Absatz von Kleinvieh bei hohen Preisen.
ebung des Viehstandes ist das Bestreben, Aecker in Wiesland umzu-
eln.

Amtsbezirk Laupen. Chavaleyres. Sowohl die Heuernte als auch
ndet waren gut und es war bereits immer schönes Wetter, so dass
utter trocken und gut gedörrt unter Dach gebracht werden konnte.
enkappelen. Der Gang der Heuernte war allgemein gut; die Preise
iehwaare, sowohl für Milch- als für Schlachtvieh sind enorm gestiegen;
r und Käse sind zu hohen Preisen sehr gesucht, die Landwirthschaft
auf Rentabilität ihrer schweren anstrengenden Arbeiten hoffen. **Gur-**
Heu-, Getreide- und Emdernte hatten gute Tage zur Einbringung und
was Qualität anbelangt, vorzüglich aus. In allem genommen, kann
das laufende Jahr für den Landwirth als « sehr gut » bezeichnet
n. **Mühleberg.** Die Witterung des Vorsommers war im allgemeinen
e diessjährige Heuernte günstig. Von grossem Einfluss auf den geringen
g an Herbstgras und Herbstweide war der Anfangs September sich
llende Nordwind. Heu ist in jeder Beziehung gut ausgefallen, Vieh-
stehen hoch. **Neuenegg.** Die Milchprodukte finden guten Absatz und
im Preise ziemlich gestiegen, was auch eine Steigerung der Viehpreise
olge hatte. Die Viehhaltung dagegen wird sich ziemlich gleich bleiben.
eroltigen. Nebst der Käsefabrikation wird viel auf Jungviehzucht
ten.

District de Moutier. Bévilard. L'influence du temps sur les diffé-
cultures a été le froid et la pluie; les récoltes se sont faites dans
onditions moyennes; la valeur des produits a diminué des années
es pour cause de qualité, le prix du bétail est élevé et son entretien
on. **Corcelles.** La température a été excellente pour les fourrages, ce
contribué beaucoup sur le maintien ou même la hausse du prix du
t. **Courrendlin.** Tous les produits agricoles s'écoulent assez facile-
surtout en ce qui concerne le bétail et le fromage. L'engrais arti-
tend à prendre une grande place dans la bonification des prairies,
que les autres engrais naturels soient négligés. **Crémines.** Les four-
sont abondants et de bonne qualité, ce qui contribue aux prix rénu-
teurs du bétail. **Roches.** La récolte des produits laitiers a été abon-
, mais laisse beaucoup à désirer sous le rapport de la qualité; leur
ement est très faible. Quant au prix du bétail, il est à un prix rénu-
teur pour l'éleveur et son écoulement est très facile. **Rossemaison.**
alité du fourrage aurait pu être meilleure, si le temps eut été favo-
à la récolte, les pluies ont été trop fréquentes. **Sorvillier.** Vu l'ab-
de fruiterie établie dans notre commune, l'écoulement du lait se fait
rapidement et à bon compte. Le prix du bétail a atteint un maximum
u'il n'a été de longues années. On peut constater que depuis l'amélio-
des sujets reproducteurs par les autorités cantonales, le bétail a sen-
ent prospéré. On remarque un progrès réel sur le rendement des
ages; par contre la culture des céréales a diminué. Cela provient de
e le foin est plus rénumérateur que le froment, celui-ci nous étant
à bon compte par les pays étrangers. Depuis 4 ans seulement, l'en-
chimique est employé avec succès dans nos campagnes.

District de Neuveville. Nods. La mauvaise qualité du foin en esparcette est dûe aux pluies continuelles. Le prix du bétail est généralement haut.

Amtsbezirk Nidau. Brügg, Madretsch und **Walperswyl.** Ernte gut, Viehpreise hoch, überhaupt ein gutes Jahr. **Ligerz.** In unserer Gemeinde wird eigentlich nicht Landwirthschaft getrieben, sondern blos Weinbau. Das wenige Areal, das noch etwa zur Landwirthschaft dient, ist eigentlich sogenanntes Ausschussland. Das Futter für das wenige Vieh, welches in der Gemeinde gehalten wird, muss meistens aus andern landwirthschafttreibenden Gemeinden bezogen werden; desgleichen Kartoffeln, Runkeln, Ackerrüben, Kabis, Möhren etc. **Port.** Die Heu- und Getreideernte waren vom Wetter begünstigt. Das Emd war sowohl qualitativ als auch quantitativ gut gerathen, ist aber infolge Regenwetter theilweise schlecht eingebracht worden. Das Futter ist, weil reichlich vorhanden, gegenüber andern Jahren billig. **Nidau** gibt die Preise der Produkte infolge günstiger Ernte als «ziemlich hoch» an, während **Safneren** die Preise sämmtlicher Ernte- und Milchprodukte im allgemeinen als «sehr niedrig» bezeichnet; dagegen stimmen beide mit den «hohen Viehpreisen» überein. **Scheuren.** Die Heuernte hat gelitten durch Engerlinge.

Amtsbezirk Oberhasle. Gadmen. Das Futter ist gut gerathen. Die Milchprodukte finden guten Absatz. Die nasskalte Witterung verringerte den Ertrag auf den Alpen ziemlich, hingegen mit den Viehpreisen ist man wohl zufrieden. Was die Viehhaltung anbetrifft, so fehlt hier noch das Bestreben für Veredlung der Viehzucht. **Hasleberg.** Der Gang der Ernte war im allgemeinen ein günstiger, namentlich half das gute Wetter sehr viel. Die Viehpreise sind sehr hoch und der Handel war namentlich im Herbst ein sehr lebhafter.

District de Porrentruy. Alle. Dans notre commune c'est les produits laitiers et l'élève du bétail à cornes qui serait considéré comme le plus rénumérateur pour l'agriculture, pour le motif que la culture des céréales coûte trop chère pour la main d'œuvre et demande trop de soins et d'occupation. **Asuel.** Les trop fréquentes pluies ont beaucoup nui aux récoltes surtout pour la qualité. Tous nos produits, excepté les fourrages, se sont bien écoulés, surtout le bétail. **Buix.** Les récoltes en fourrages (foin et regain) ont été gâtées dans les prés longeant les cours d'eau par les crues extraordinaires, la récolte était seulement médiocre. **Montignez.** Dans notre commune les récoltes de fourrages ont été bonnes comme quantité et comme qualité. L'écoulement des produits se fait difficilement, mais à cause de l'abondance des fourrages les prix du bétail se maintiennent élevés. **Porrentruy.** L'année a été bonne en général pour la plupart des cultures. Les fourrages, très abondants cette année, sont également en qualité assez bonnes.

Amtsbezirk Saanen. Lauenen und **Saanen.** Die Heuernte, als die hier vorzüglichste, hat etwas durch nasskaltes Juliwetter gelitten. Emd konnte vortrefflich eingeheimst werden. Infolge einer allgemein guten Ernte stiegen die Preise für Vieh und Milchprodukte enorm.

Amtsbezirk Schwarzenburg. Guggisberg und **Rüschegg.** Im allgemeinen kann das Jahr 1890 als ein gutes bezeichnet werden; Heu und Emd ist viel gewachsen und konnte befriedigend unter Dach gebracht werden. Der Viehhandel geht ziemlich gut, auch die Milchprodukte können zu annehmbaren Preisen verwerthet werden. **Wahlern.** Das ziemlich reichliche Futter konnte bei günstiger Witterung eingebracht werden; dasselbe ist von guter Qualität und milchreich, wird aber, da das Herbstgras durch Frost und nasse Witterung am Wachsthum gehindert wurde, früh angegriffen werden müssen und daher im Preise hoch bleiben, umsomehr da sich ziemlicher Verkehr im Viehhandel bei ziemlich hohen Preisen geltend macht.

Amtsbezirk Seftigen. Belp. Die Milchprodukte fanden guten Absatz. Das Steigen der Käsepreise bedingt einen höhern Preis für die Milch. Die hohen Viehpreise veranlassen den Landwirth zur Aufzucht von Jungvieh. **Gelterfingen. Gurzelen, Kaufdorf.** Bei Beginn der Heuernte trat während einigen Tagen anhaltendes Regenwetter ein, welches dieselbe einigermassen hemmte und theilweise nachtheilig wirkte. Im Uebrigen war die Ernte in jeder Beziehung eine sehr reichliche und es kann das Jahr 1890 als eines der günstigsten bezeichnet werden. Allerdings leiden die Futterpreise infolge des reichlichen Wachsthums einigermassen, dagegen sind die Vieh- und Milchpreise allgemein im Steigen begriffen. **Rüeggisberg.** Infolge der vorhergehenden schlechten Jahre ging der Viehstand bedeutend zurück, was bei den gegenwärtig ziemlich hohen Milchpreisen und dem genügend vorhandenen Futter die Viehpreise ganz bedeutend in die Höhe getrieben hat. Das erfolgte frühe Einschneien hatte wegen dem verminderten Milchertrag und dem frühen Dürrfutterverbrauch für die Landwirthschaft bedeutenden Schaden im Gefolge. **Uttigen.** Wegen vielem Regen im Juni hat besonders die Heuernte entschieden gelitten und ist die Qualität etwas geringer. **Wattenwyl.** Das Jahr 1890 zählt zu den besten seit Jahren. Die nasse Witterung im Vorsommer hat den Culturen nicht geschadet. Die Milchprudukte (Käse und Butter) und Viehwaare haben einen sehr hohen Preis.

Amtsbezirk Signau. Eggiwyl. Viel Regen und ungünstige Witterung überhaupt schädigten die Kulturen und erschwerten die Einheimsung der Erträgnisse. Der Milchertrag im abgelaufenen Sommer, namentlich in der ersten Hälfte fiel nicht so aus wie allgemein erwartet wurde, es ist dies hauptsächlich dem schlechten Futter vom letzten Winter und dem von daher rührenden schlechten Ernährungszustand der Thiere zuzuschreiben, sodann aber auch dem nicht gerade ergiebigen Grase. Vieh- und Milchprodukte fanden diesen Sommer und Herbst einen guten Absatz zu schönen Preisen. **Schangnau.** Das Jahr 1890 wird im Allgemeinen als eines der bessern bezeichnet werden können, da die Qualität des Viehfutters mittelmässig, die Quantität gut ist. Hiezu kommt die erfreuliche Zunahme der Milch- und Viehpreise, was für Schangnau am meisten in Betracht kommt. **Trub.** Die Heu- und Emdernte ist besser ausgefallen als letztes Jahr, sowohl quantitativ als qualitativ. Die Viehpreise sind infolge Aufschlag der Milchprodukte im Steigen begriffen. Die Milchprodukte fanden sehr guten Absatz zu erhöhten Preisen.

Amtsbezirk Niedersimmenthal. Därstetten und **Wimmis.** Der Gang der Ernte und die Witterung können als günstig bezeichnet werden. Die Futterpreise sind niedrig. Die Milch- und Viehpreise dagegen hoch. Der Viehstand nimmt zu. **Erlenbach.** Heu und Emd konnten dieses Jahr bei günstigem Wetter eingebracht werden, das Futter ist daher bedeutend besser als letztes Jahr. Für gutes Zuchtvieh war wieder grosse Nachfrage und die Preise sind daher noch höher als im Vorjahr. Im Verhältniss sind aber die Preise für geringere und mittlere Waare mehr in die Höhe gegangen als für gute Waare, **Reutigen.** Es war dies Jahr ein sehr segensreiches fast für alle Kulturen. Die Vieh- und Milchpreise sind hoch. Es sollte noch mehrere Jahre ein solcher Segen kommen, dann würde der Bauersmann seine gedrückte Lage vergessen **Niederstocken.** Die Milch konnte gut gegenüber andern Jahren verkauft werden. Die jungen Rinder und Kühe hatten diesen Herbst auch ihre schönen Preise; aber die alten können nicht mehr gut abgesetzt werden, seitdem das Alkoholgesetz in Kraft ist und die sog. «Schlempe» fehlt. **Oberstocken.** Unbeständige Witterung erschwerte oftmals die Arbeit! Die massenhaften, wässrigen Niederschläge beeinflussten die Vervollkommnung der verschiedenen Kulturen sehr nachtheilig. Ernteprodukte haben keinen hohen Preis. Milchprodukte und Viehwaare erfreuen sich lebhafter Nachfrage.

Amtsbezirk Obersimmenthal. Lenk. Das Jahr 1890 war für unsere Gegend seit längerer Zeit das Beste. Die Heu- und Emderte ist sehr gut

ausgefallen, namentlich quantitativ. Infolge ungünstiger Witterung Ende Juni und Anfangs Juli wurde die Heuernte etwas verspätet und war dieselbe etwas schwierig. Durch früh eingetretenen Schneefall (Ende August) musste das Vieh um ca. acht Tage früher von den Alpen abgetrieben werden als 1889. Desshalb mussten auch die Weiden viel früher verlassen und die Viehwaare bereits vor Mitte Oktober «zur Winterung eingestellt» werden, weil die Herbstweide gering war und bald verschneit wurde. Trotzdem stiegen die Viehpreise auf eine beträchtliche Höhe; das Vieh wurde stark verkauft und das unverkaufte kann diesen Winter gut und billig gehalten werden. In ähnlicher Weise sprechen sich die Berichterstatter von **St. Stephan** und **Zweisimmen** aus.

Amtsbezirk Thun. Blumenstein. Obschon die Heuernte dieses Jahr wegen der nassen Witterung auch zu leiden hatte, so konnte das Heu doch besser eingebracht werden als im Sommer 1889. Die Viehpreise stehen sehr hoch. **Eriz.** Die Ernte war im Allgemeinen mittelmässig. Futter gab es ausserordentlich viel, musste aber auch dieses Jahr bei nasser Witterung eingebracht werden. Mit dem Vieh war es besser als früher, die Thiere kamen im Durchschnitt ordentlich ab den Bergen und wurden auch schöne Preise erzielt. **Thun.** Bis zur Heuernte günstige Witterung, während derselben viel Regen. Die Quantität wurde etwas beeinträchtigt durch Fehlen des Thaues. Für Emd vorzügliche Witterung, Herbstweide reichlich und nahrhaft. Durch die im Uebrigen durchaus gute Futterernte ist der Milchertrag erheblich gestiegen, wie auch die ohnehin hohen Preise für Milch- und Schlachtvieh ganz bedeutend gestiegen sind. Die zwei ungünstigen vorhergehenden Futterjahre hatten sehr nachtheiligen Einfluss auf den Nährstand der Viehwaare und auf den Milchertrag, welchen Umständen wohl auch meistens die jetzigen hohen Milchpreise und die hohen Viehpreise zuzuschreiben sind. **Uetendorf.** Die Witterung war den Kulturen durchgehends günstig. Die Heu- und Getreideernte konnte bei günstiger Witterung stadtfinden. Die Preise für Getreide und Milchprodukte, namentlich der letztern sind im Steigen, was verbunden mit dem günstigen Absatz des Viehes und der dadurch entstandenen Höhe der Viehpreise, nach zwei Fehljahren der Landwirthschaft wohl zu gönnen ist. **Wachseldorn.** Die Heuernte war sehr günstig; es gab viel Heu- und Emd und wurde dasselbe in guter Qualität eingeheimst. Vieh- und Milchpreise waren immer im Steigen, die Leute sind zufrieden.

Amtsbezirk Trachselwald. Dürrenroth. Die Heuernte verzögerte sich Anfangs durch nasse Witterung. Die Milchpreise stehen hoch, deshalb nimmt die Aufzucht von Vieh Jahr für Jahr bedeutend zu. Die Viehpreise stehen enorm hoch, so dass mancher ärmere Landmann, der noch ein «Stücklein» nöthig gehabt hätte, von dem Kauf sich zurückziehen musste. **Rüegsau.** Die Heuernte konnte mehr als zur Hälfte ohne Regen eingebracht werden. Die Landwirthe sichern sich übrigens immer mehr eine gute Qualität durch sorgfältige Arbeit beim Heuen. Das Heugras hat hat ziemlich Thau erhalten statt Regen und ist daher auch das Heu viel nahrhafter und milchergiebiger als die zwei letzten Jahre. Wegen frühen Frostes litt das Graswachsthum im Herbst, so dass die Heustöcke früh angegriffen werden mussten. Die Milchproduktion war fast überall gering infolge Magerkeit der Kühe im Frühling und wegen schlechter Qualität des Heues vom Jahr 1889. Der Absatz der Milchprodukte ist ein günstiger, bis jetzt steigen die Preise fortwährend. Die Viehpreise sind sehr hoch. Auch Schlachtvieh jeder Qualität ist gut verkäuflich. **Sumiswald, Trachselwald, Walterswyl, Wyssachengraben** geben alle hohe Preise für Milchprodukte und Viehwaare bei gutem Absatz an, was natürlich die Viehhaltung begünstigt, und daher derselben immer grössere Aufmerksamkeit geschenkt wird. Sie stimmen alle darin überein, dass das Jahr 1890 eines der besten seit einer Reihe von Jahren für den Landwirth gewesen.

Amtsbezirk Wangen. Bollodingen. Die durchgehends trockene Witterung mit mehrmaligen Schlagregen hatte eine gute Futterernte zur

Folge; der allseitig reichen Ernte wegen sind die Futterpreise ein wenig gefallen, dagegen sind die Preise sämmtlicher Milchprodukte und infolge dessen auch der Milchthiere gestiegen, und desshalb hat auch das Bestreben durch Nachzucht den Viehstand zu mehren, bedeutend zugenommen. **Niederoenz.** Die Heuernte war befriedigend, qualitativ sind Heu und Emd weit besser als im vorhergehenden Jahr, jedoch hat das Heu auch dieses Jahr durch die Engerlinge oder Maikäfer gelitten. **Rumisberg.** Vor- und letztjähriges Futter ist hier noch in Masse vorhanden, ohne dass sich der Handel darum besonders zu entwickeln scheint. Lebwaare und Milch haben dagegen einen recht erfreulichen Preis. **Seeberg, Thörigen, Wangenried** und **Wolfisberg.** Hohe Preise für Milch und Milchprodukte und hohe Viehpreise bei gutem Absatz infolge reichlicher Heuernte.

D. Obsternte.

Amtsbezirk Aarwangen. Oeschenbach. Das Gewitter vom 20. Mai schädigte besonders fühlbar die blühenden Obstbäume. **Rohrbach.** Die Obstpreise stunden von Anfang an ziemlich hoch, was wohl dem bessern Verkehr zuzuschreiben ist. **Wynau.** Den Blüthen der Bäume brachten Frost und Föhn Schaden, wesshalb die empfindlichen Sorten unter Mittelernte stehen.

Amtsbezirk Bern. Köniz. Die Obsternte war im Ganzen etwas über mittelmässig, in einigen Gehöften gut. Der Obsthandel wurde noch nicht völlig rationell betrieben und es bleibt den bestehenden Genossenschaften in dieser und in anderer Beziehung noch ein schönes Stück Arbeit übrig. Dass ein bedeutender Theil des Obstes zum Mosten verwendet wurde und dass für Obst auch ein schönes Stück Geld in baar einging, wird der Obstkultur voraussichtlich zu einem erfreulichen Fortschritte dienen.

Amtsbezirk Büren. Büren. Betreffend Obstbau, was Aepfel, Kirschen und Baumnüsse anbelangt, so ist die Ernte geradezu eine schlechte zu nennen. Die Bäume hatten ein krankhaftes Aussehen: der Blätterschmuck, das frische Grün fehlte, und die Blätter starben frühzeitig ab, so dass das Obst verkümmerte, nicht auswachsen und zur vollständigen Reife gelangen konnte. **Rütti.** Die Fröste im Frühjahr waren für die Obsternte sehr nachtheilig.

Amtsbezirk Burgdorf. Oberburg. Die Obstbäume standen überall schön und voller Blüthen. Durch den Hagelschlag vom 20. Mai wurde aber durchgehends $^1/_3$ des Ertrages vernichtet. Immerhin ergab sich im Ganzen ein bedeutender Obstertrag. Die Qualität dagegen ist mittelmässig.

District de Courtelary. Vauffelin. Les gelées du printemps nuisent à la floraison des arbres.

District de Delémont. Bourrignon. Les brouillards et le mauvais temps ont beaucoup nui aux arbres fruitiers. **Courtételle.** Notre contrée est toujours exposée aux gelées tardives qui compromettent assez souvent, comme c'est le cas cette année aussi, la récolte des fruits.

Amtsbezirk Erlach. Gampelen. Starker Frost nach dem Antreiben der Bäume und Nordwindregen, nasskalte Witterung während des Blühens haben den Ertrag bereits auf Null reduzirt. **Mullen.** Der Ertrag an Obst hat sich besonders in Aepfeln sehr gering gezeigt, da die Aepfelbäume durch die ungünstige Witterung während der Blüthezeit schon im Nachsommer ganz entlaubt waren.

District des Franches-Montagnes. Les Bois. La récolte des fruits est nulle par suite des gelées et du mauvais temps qu'il fit ce printemps. **Epauvillers.** Les arbres fruitiers n'ont pas fleuri cette année. **Goumois.** Les gelées et plus tard les pluies et les brouillards froids ont considérablement nui aux arbres fruitiers de notre contrée, d'abord au moment de leur floraison; les fleurs n'ont pu se nouer dans de bonnes conditions et plus tard, des quantités considérables de fruits sont tombés avant leur maturité.

Amtsbezirk Interlaken. Aarmühle. Dem Obstbau wird eine stets wachsende Aufmerksamkeit geschenkt; so wurden auch dies Jahr von Privaten viele junge Obstbäume gepflanzt. Eine öffentliche Mostpresse und ein grosser doppelter Obstdörrofen, von unserer Gemeindebehörde angeschafft, erwiesen sich als eine wahre Wohlthat für unsere landwirthschaftliche Bevölkerung. Es wurden ca. 11,000 Liter Most bereitet und 100 Viertel Aepfel und Birnen gedörrt. **Niederried.** Im Frühjahr hat der Föhn und später die nasse Witterung ungünstig auf das Obst eingewirkt.

Amtsbezirk Konolfingen. Bowyl. Die in den 1880ger Jahren, namentlich im Sommer und Herbst 1889, im nordwestlichen Theile der Gemeinde erlittenen Hagelschläge machten sich dies Jahr in der Obsternte sehr fühlbar; sie werden sich auch während mehrerer der kommenden Jahre sehr fühlbar machen, da sehr viele Fruchtbäume gänzlich abgestorben sind. **Oppligen.** Der Obsthandel hat, namentlich nach dem Ausland, bisher nie erreichte Dimensionen angenommen, was für die Zukunft ein neuer Sporn sein wird, dem Obstbau alle Aufmerksamkeit und Sorgfalt zuzuwenden. **Rubigen.** Obsternte in 2 Ortschaften, **Trimstein** und **Allmendingen,** gut. **Stalden.** Dass die Obsternte quantitativ in hiesiger Gemeinde nicht besser ausfiel, hat seinen Grund darin, dass im Jahr 1889 die Bäume durch das schreckliche Hagelwetter zu arg beschädigt wurden. Es sind im Laufe dieses Sommers sehr viele Bäume, namentlich junge, geradezu abgestorben.

Amtsbezirk Laufen. Dittingen. Für Kern- und Steinobst war die Witterung ungünstig; auf grosse Hitze folgte nasskalte Witterung mit Sturm, Wind und Regen. **Liesberg.** Der Obstertrag war so gering, dass er sich bloss auf etwas Kirschen beschränkte. **Zwingen.** Das am 19. August hereingebrochene, von heftigem Sturm und Hagel begleitete Gewitter hat sämmtliche Kulturen arg beschädigt; am meisten haben in gewissen Theilen der Gemeinde das Obst und der Hafer gelitten.

Amtsbezirk Laupen. Golaten. Die Kirschen- und Zwetschgenernte erlitt einigen Schaden durch Regen und die Aepfel- und Birnenernte durch starken Wind. Der Ertrag kann gleichwohl als gut bezeichnet werden, zudem die Nachfrage bei annehmbaren Preisen nicht fehlte und bis dato sich erhielt. **Gurbrü.** Die Blüthezeit für die Obstbäume war vorzüglich, daher rasche Entwicklung der Fruchtarten und infolge dessen ein ausgezeichneter Obstertrag. Der günstige Verkauf desselben mag zur Hebung der Obstbaumzucht mehr bewirken, als Wandervorträge der Baumzüchter und belehrende Schriften über den Obstbau.

District de Moutier. Champoz. Quant aux arbres fruitiers, le brouillard, la gelée est le vent ont porté de grands préjudices au rendement. **Pontenet.** Pour les arbres fruitiers l'agriculteur ne s'en occupe plus que très peu; presque tous se plaignent en disant que ça ne vaut pas la peine pour ce qu'ils rapportent ces années, et encore ce qu'il y a de pire ce sont les maraudeurs, qui ravagent plus que les contre-temps, ou les insectes et découragent les propriétaires de vergers. **Sorvilier.** Depuis l'hiver 1879 les arbres fruitiers ont dépéri et depuis lors les produits sont insignifiants; personne ne songe d'ailleurs sérieusement à leur culture. La mauvaise influence des brouillards de mai fait la ruine des arbres fruitiers.

District de Neuveville. Lamboing. Les pluies, les gelées, les froids et les coups de vent ont beaucoup nui aux arbres fruitiers, dont les produits ont été pour ainsi dire nuls.

Amtsbezirk Nidau. Scheuren. Im allgemeinen wird dem Obstbau mehr Aufmerksamkeit geschenkt als in früheren Jahren; die Bäume werden geputzt und gepflegt. Leider haben wir die Wahrnehmung machen müssen, dass seit Erstellung des Kanals Nidau-Meyenried infolge Senkung des Wasserspiegels viele der schönsten Bäume absterben. **Twann.** Der Obstertrag steht dieses Jahr auf Null, und ist dieser Umstand allein der nasskalten Witterung während der Blüthezeit zuzuschreiben.

District de Porrentruy. Fontenais. La culture des arbres n'est pas assez favorisée. **Ocourt.** On attribue le non-rendement des arbres fruitiers à l'orage de grêle qui s'était abattu sur notre territoire en 1888. **Seleute.** Cette année a été fort médiocre pour les fruits.

Amtsbezirk Schwarzenburg. Rüschegg. An den Bäumen schadete der zur Blüthezeit vorbeiziehende Nebel nicht wenig, namentlich an dem Birnobst.

Amtsbezirk Signau. Eggiwyl. Einzig der Ertrag an Kirschen war strichweise noch ein nennenswerther; alle andern Sorten, namentlich Birnen und Zwetschgen lieferten einen ganz minimen Ertrag, welcher lange nicht den Bedarf deckt.

Amtsbezirk Niedersimmenthal. Reutigen. Sehr segensreiche Obsternte.

Amtsbezirk Thun. Forst. Die ungünstige Witterung während der Blüthezeit, die vielen Stürme im Sommer und Herbst haben die Obstbäume sehr geschädigt, so dass die Ernte überhaupt nur gering ausgefallen ist. Ein grosser Theil Bäume war vollständig leer und ein Theil nur schwach besetzt, wenige Aepfel- und Birnenbäume waren ziemlich angefüllt. **Hilterfingen.** Nasskalte Witterung während der Blüthezeit wirkte nachtheilig auf die Entwicklung der Früchte an den Zwetschgenbäumen. **Oberlangenegg.** Der Frühling war rauh und frostig; der Trieb zur Blüthe der Bäume wurde dadurch verhindert, wesshalb die Obsternte eine bereits werthlose war. **Thun.** Dem Obstbau und der Obstbaupflege wird in hiesiger Gemeinde seit dem Bestehen der Obstbaugenossenschaft sehr vermehrte Aufmerksamkeit geschenkt und sind die Anstrengungen der Genossenschaften bereits jetzt schon durch erfreuliche Resultate belohnt worden. Es wurden einige hundert junge Bäume, nur von ganz bewährten Sorten, gepflanzt und eine grosse Zahl veredelt. **Zwieselberg.** Infolge der ausgezeichneten Witterung fiel die Obsternte gut aus.

Amtsbezirk Trachselwald. Trachselwald. Infolge ungünstiger Witterung blieben die Aepfel klein.

Wünsche und Anregungen betreffend Förderung der Landwirthschaft.

Amtsbezirk Aarberg. Aarberg. Obligatorische Hagelversicherung wäre nach hierseitigem Dafürhalten von wohlthätigem Einfluss. **Rapperswyl.** Die Viehzucht sollte mit besonderer Berücksichtigung der Nutzungszwecke rationeller betrieben werden als es geschieht. Die Aufzucht von Racen-Vieh wäre dringendes Bedürfniss. Dabei muss jedoch betont werden, dass ohne besondere Fachkenntniss die Erreichung dieses Zieles kaum möglich ist. In dieser Lage befindet sich der grösste Theil der Landwirthe. Die Bildung von Viehzuchtgenossenschaften würde manches Hinderniss wegräumen und sollte deren Gründung überall angestrebt werden. Nebstdem wäre es höchst wünschenswerth, wenn von Seite der Tit. Direktionen des Innern und der Landwirthschaft unter Mithülfe der ökonomischen Gesellschaft des Kantons Bern, über rationelle Viehzucht, Aufzucht, Fütterung etc. unter Berücksichtigung der anerkannt besten Rindviehracen — Bernerfleckvieh — und Beigabe bezüglicher Photographien, eine Schrift erstellt und zu einem billigen Preise offerirt würde. Der Absatz dieser Schrift würde jedenfalls ein ganz bedeutender sein und viel zur Hebung der Viehzucht beitragen. **Seedorf.** Die Bauernsame dahier würde für die Erhöhung des Getreide- und Mehlzolles einstehen.

Amtsbezirk Aarwangen. Aarwangen. Als Mittel zur Hebung und Förderung der Landwirthschaft betrachten wir hauptsächlich auch die Salzpreis-Ermässigung, welche Steuer eingestandener Maassen hauptsächlich auf der Landwirthschaft treibenden Bevölkerung lastet. **Auswyl.** Die Landwirthschaft kann gehoben werden durch Beiträge zur Veredlung des Rindviehes, zum Ankauf von Dünger und durch Herabsetzung des Salzpreises. **Klein-Dietwyl.** Zur Hebung der Landwirthschaft wird empfohlen: Abschaffung der die Landwirthschaft drückenden indirekten Steuern, wie der Handänderungsgebühren, der Salzsteuer; Einführung des Schuldenabzugs auch für die Gemeindesteuer, und als Ersatz die Einkommensteuer auch für die Landwirthschaft. **Rohrbach.** Es möchten hier zur Belehrung und Anregung mehr Wandervorträge gehalten werden.

Amtsbezirk Bern. Kirchlindach. Schweizerische Hagelversicherung unterstützt durch den Bund. Schutzzölle für den Import von Schlachtvieh. **Stettlen.** Sehr zu wünschen wäre, wenn die Landwirthschaft gegen den Feldfrevel gesetzlich besser geschützt würde, denn der Feldfrevel ist ein Krebsschaden, der dem Landwirth in vielen Beziehungen hindernd entgegentritt und wodurch manche Verbesserung lieber unterlassen wird. Wohl ist die Hagelversicherung eine für die Landwirthschaft wohlthätige Anstalt, allein hiedurch ist dem Landwirth eben nur zum kleinen Theil geholfen, denn andere Naturerreignisse, wie Ueberschwemmungen, Erdrutsche, Stürme, Trockenheit etc. schaden oft mehr und sind nachhaltiger als ein vorübergehendes Hagelwetter. Es ist zwar anerkennenswerth, dass die Hagelversicherung staatlich unterstützt wird; allein solange dem Landwirth nicht Gelegenheit geboten wird, seinen Grundbesitz auch gegen oben erwähnte Naturerreignisse versichern zu lassen, erreicht jene Unterstützung ihren Zweck nicht einmal halb.

Amtsbezirk Büren. Büetigen. Eine Salzreduktion würde begrüsst. **Büren** regt ein neues Gesetz, betreffend Vertilgung der Maikäfer an. **Dotzigen** wünscht, es möchten in Zukunft bei Prämirung von Rindvieh mehr und kleinere Prämien vertheilt werden, damit von den dafür ausgelegten Geldern auch etwas in die Tasche des kleinen Mannes fliessen möchte. **Leuzigen** regt die Ausarbeitung eines neuen Steuergesetzentwurfs an und macht bezügliche Vorschläge.

Amtsbezirk Burgdorf. Ersigen. Mit Rücksicht darauf, dass in hiesiger Gegend das Land sich vorzüglich zur Anpflanzung von Kartoffeln eignet, wäre zu wünschen, dass hier oder in Kirchberg eine Genossenschaftsbrennerei errichtet würde, damit man bei guten Erntejahren solche verkaufen könnte. Es würden zudem noch mehr Kartoffeln gepflanzt und weniger einseitige Milchwirthschaft betrieben. **Hindelbank** wünscht, dass die Bundesbehörden für bessern Absatz der Kartoffeln und gehörigen Schutzzoll für Getreide und Schlachtvieh besorgt sind. **Kirchberg.** Angesichts der hohen Viehpreise sollte man mehr und mehr die Simmenthaler-Viehrace hegen und pflegen. Man kann hierin nie genug thun.

District de Courtelary. Sonceboz et **Sombeval.** Pour ce qui concerne nos vœux relatifs au relèvement et à l'avancement de l'agriculture, nous faisons observer que l'esprit d'association existe trop peu chez nos agriculteurs; c'est peut-être le principal motif pour lequel ils n'arrivent pas au but qui pourrait être atteint. **Vauffelin.** Nous émettons le vœu que le prix du sel soit baissé.

District de Delémont. Boécourt. On demande la réduction du prix du sel comme aussi la révision des estimations cadastrales. Pour l'élève du cheval, en général, on demande que la race du pays soit plus appréciée et mieux rétribuée aux concours surtout pour les étalons. **Courtételle.** L'avancement et le relèvement de l'agriculture dépendent en grande partie des sociétés d'agriculture. A notre avis, celles-ci sont trop peu subventionnées par l'Etat, pour l'organisation de conférences, expositions etc. Nous réclamons aussi la création à bref délai d'une ferme modèle pour le Jura, car l'école d'agriculture de la Rutti n'est malheureusement plus fréquentée que par un petit nombre de privilégiés. **Pleigne.** Il serait à désirer, pour le bien de l'agriculture, qu'il se formât dans la commune certaines associations qui, par l'achat en commun d'engrais chimiques, de semences nouvelles, de machines etc., contribueraient à l'amélioration du sol et par conséquent à un meilleur entretien de ses habitants.

Amtsbezirk Fraubrunnen. Iffwyl. 1. Herabsetzung des Salzpreises. 2. Hebung der Getreidekultur durch Einführung mässiger Getreidezölle. 3. Vorsorge, dass nur inländische Produkte gebrannt werden können und Festsetzung der Preise der Rohprodukte durch den Bund, damit nicht durch Verabredung der Brenner die Landwirthschaft geschädigt wird. 4. Bessere Gesetzgebung für Bestrafung des Obst- und Feldfrevels. **Münchenbuchsee.** Der grosse Reinertrag der Hypothekarkasse des letzten Jahres steht im Missverhältniss zu der gedrückten Lage vieler Schuldenbauern; eine Erniedrigung des Zinsfusses für Darlehn von der Hypothekarkasse läge sehr im Interesse der Landwirthschaft. **Utzenstorf.** Zur Hebung der Landwirthschaft werden namentlich zweckmässige Einfuhrzölle auf landwirthschaftliche Produkte, sowie möglichste Verbreitung des landwirthschaftlichen Genossenschaftswesens wesentlich beitragen.

District des Franches-Montagnes. Breuleux. Comme vœu relatif au relèvement de l'agriculture, il serait bien à désirer que les estimations cadastrales foncières soient diminuées. **La Chaux** et **Epauvillers.** Il serait à désirer qu'il se formât une association agricole pour le district des Franches-Montagnes.

Amtsbezirk Frutigen. Kandergrund. Zur Hebung und Förderung der Landwirthschaft wären Wandervorträge sehr erwünscht.

Amtsbezirk Interlaken. Iseltwald wünscht 1) dass der Zinsfuss der Hypothekarkasse für grundpfändliche Forderungen auf 4% verbleibe resp. noch erniedrigt werde, 2) dass die staatliche Unterstützung für Volksbelehrung durch Wandervorträge fortdauern möge und 3) dass die Bewilligung von Subsidien für Wegverbesserungen und Neuanlagen, sowohl in den untern als in den höhern Gebirgslagen nicht unterbleibe.

Amtsbezirk Konolfingen. Aeschlen. Dringend wird Herabsetzung des Salzpreises gewünscht.

Amtsbezirk Laufen. Grellingen wünscht, dass an Strassen, Wegen und Abhängen, namentlich auf den Allmendböden, noch mehr Bäume gepflanzt werden; die Regierung sollte hierin vorgehen und an die Kosten beitragen, und namentlich wieder Kurse über Landwirthschaft abhalten.

Amtsbezirk Laupen. Mühleberg. Es wird hierseits der Wunsch geäussert, man möchte bei den eidgenössischen Behörden dahin wirken, dass die Einfuhr von fremdem Getreide und Mastvieh mit höhern Zöllen belegt werde, um die hiesige Landwirthschaft existenzfähiger zu machen. **Münchenwyler.** Weil die kleineren Käsereien zum grössten Theil mangelhaft eingerichtet sind, so wäre es sehr erwünscht, wenn der Staat beisteuern würde, um dieselben zu verbessern, wodurch die Landwirthschaft theilweise gehoben werden könnte. **Neuenegg** wünscht Herabsetzung des Salzes.

District de Moutier. Courrendlin. Il serait à désirer que l'on s'occupât davantage de la culture et de la protection des arbres fruitiers. **Rossemaison.** Il serait à désirer que l'on respecte un peu plus les propriétés, qu'on se conforme aux réglements de police, surtout en automne où plusieurs particuliers ont à peu près le libre parcours. **La Scheulte.** Wegen Mangel an gehörigen Verbindungswegen mit andern Ortschaften und wegen der für die Landbesitzer sehr lästigen und drückenden Grundsteuer ist keine grosse Begeisterung für Verbesserung der Landwirthschaft. Bessere Strassen nach andern Ortschaften wäre dringendes Bedürfniss.

Amtsbezirk Nidau. Schwadernau. Das Jahr 1890 ist zu den produktiv guten zu zählen. Der Ertrag der verschiedenen Kulturen war ein durchaus befriedigender, um so mehr, da die Ernten im allgemeinen vom Wetter begünstigt worden sind. Leider ist aber damit nicht gesagt, dass die Bilanz des Landwirths ein durchwegs günstiges Resultat zu Tage fördern wird. Wohl war der Acker dankbar! Wohl belohnte er den unermüdlichen Fleiss und die grossen Opfer. Und dennoch wird sein Besitzer oft Mühe haben, mit den Einnahmen die Ausgaben zu decken; denn rationelle Verwerthung der Produkte ist ihm unmöglich. Fabelhafte Viehpreise, Vertheuerung der Kraftfuttermittel, die hohe Belöhnung der Arbeiter und die steigenden Abgaben stehen eben nicht mit den Verkaufspreisen der Produkte, wie z. B. der Milch, im richtigen Verhältniss. So ist es nicht zu verwundern, dass der Landwirth auch in guten Jahren nur mit Mühe sein Auskommen findet. Die Landwirthschaft wird immer in tiefere Nothlage gerathen, und früher oder später auch die andern Schichten der Bevölkerung nachziehen; denn « Bauernstand, Nährstand ». Es ist Pflicht des Staates, der Landwirthschaft durch Erleichterung der Lasten unter die Arme zu greifen. Leider aber hat die landwirthschaftliche Bevölkerung schon oft die helfende Hand von sich gestossen, blindem Vorurtheil und falschen Beeinflussungen folgend.

Amtsbezirk Oberhasle. Schattenhalb. Zur Hebung der Landwirthschaft würde bessere Bewirthschaftung der Alpen und daherige Beiträge für hiesige Gemeinde von grossem Nutzen sein. Hier wären auf manchen Alpen Drainirungen und Verbauungen sehr wohlthätig, so wie auch bessere Stal-

lungen. Es ist bereits eine anerkannte Thatsache, dass hier das Vieh im Frühling fetter und schöner ist als im Herbst, wenn es von den Alpen kommt.

District de Porrentruy. Alle. Il serait peut-être prudent de faire des plantations d'arbres fruitiers sur le territoire et même le long des routes et chemins. **Cornol.** Pour l'avancement de l'agriculture il faudrait d'abord une plus grande surveillance car les arbres deviennent actuellement tout brisés par les maraudeurs. Pour le bétail il faudrait de meilleurs reproducteurs.

Amtsbezirk Saanen. Lauenen. Mehrung der Wald- und Obstbäume, sorgfältigere Bewirthschaftung der Alpen.

Amtsbezirk Signau. Röthenbach. Möglichste Beschränkung der indirekten Steuern, wie Stempel, Salz etc., baldige Gewährung des Schuldenabzugs bei Tellen und Unterstützung ärmerer Gemeinden durch Staatsbeiträge sind einige der vielen Wünsche der Landwirthschaft. **Trubschachen** wünscht Herabsetzung des Salzpreises, Berücksichtigung der landbautreibenden Bevölkerung im Zollwesen, Gründung landwirthschaftlicher Kreditgenossenschaften, damit demjenigen, der nicht doppelte Sicherheit darbieten kann, auch unter die Arme gegriffen werden könnte; ferner Vereinfachung des Staatshaushalts und Verminderung der Steuern, Stempelsteuer, Handänderungsgebühr, und endlich Abschaffung des Schulzwangs, weil in abgelegenen Gegenden lästig und nicht den Opfern, die gebracht werden müssen, entsprechend.

Amtsbezirk Niedersimmenthal. Därstetten. Der Landwirth sollte durch die Hypothekarkasse noch billigeres Geld erhalten, namentlich in Hinsicht des grossen Reingewinns dieser Anstalt.

Amtsbezirk Thun. Heiligenschwendi. Der Gemeindeschreiber regt folgende staatliche Massnahmen zur Förderung der Landwirthschaft an: 1) Kreditgewährung an den Kleinbauer behufs Bodenverbesserung (Ankauf von Kunstdünger, Kraftfutter etc.). 2) Berücksichtigung der kleinen Viehschläge bezüglich Milchergiebigkeit bei der Prämirung und 3) Errichtung einer landwirthschaftlichen Centralbibliothek oder von Bezirksbibliotheken mit Portofreiheit. **Hilterfingen.** Herabsetzung des Salzpreises. **Thun.** Der starken Zunahme der Spatzen, die vielen Landwirthen, namentlich in der Nähe der Stadt zur grossen Plage werden, kann allein die Auszahlung von Schussgeldern Abhülfe schaffen. **Uetendorf.** Der Reinertrag der Hypothekarkasse, der seine Entstehung hauptsächlich der landwirthschaftlichen Bevölkerung zu verdanken hat, sollte billigerweise zur Hebung der Landwirthschaft Verwendung finden. Der Bedarf an Fleisch auf den eidgenössischen Waffenplätzen sollte nur von inländischem Vieh beschafft werden, ein Verbot hiezu, ausländisches Vieh zu verwenden, wäre angezeigt.

Amtsbezirk Trachselwald. Wyssachengraben. Herabsetzung des Salzpreises und ein der Landwirthschaft entsprechendes Steuergesetz.

Amtsbezirk Wangen. Niederbipp. Die Viehzuchtgenossenschaften sollten durch Beiträge zu Ankauf von guten Zuchtthieren unterstützt werden. **Bollodingen.** Der Berichterstatter von Bollodingen beklagt das Davonlaufen vieler jungen Leute von der Landwirthschaft als ein Zeichen der Ungunst der Zeit und erwartet baldige Hülfe aus den eidgenössischen Rathssälen. Zur Besserstellung des schweizerischen Landwirths sollten die Zoll- und Handelsverträge mit andern Staaten wirklich mehr als bisher zu Gunsten der schweizerischen Landwirthschaft abgeschlossen werden, die ebensowohl berücksichtigt werden sollte als Handel und Industrie, ist ja dieselbe, wenn sie ihre Existenz behaupten kann, doch die stärkste Trägerin aller Volkswohlfahrt in unsern sozialen Verhältnissen. **Inkwyl.** Beibehaltung der Viehzölle, Erhöhung der Getreide- und Mehlzölle und Verbot des Bren-

nens von ausländischen Rohstoffen durch hiesige Brenner für so lange als inländische Rohstoffe vorhanden und zu annehmbaren Preisen zu kaufen sind. **Niederönz** wünscht Verordnungen zum Auflesen und Vertilgen der Engerlinge. Eine kleine Entschädigung für das Auflesen würde sehr reichlich lohnen. **Rumisberg.** Herabsetzung des Salzpreises und als Ersatz für den Ausfall im Salzregal sollten die Viehzuchtprämien verwendet werden

Genossenschaftswesen pro 1890.

Auf Ende 1890 bestunden im Kanton Bern 88 landwirthschaftliche Genossenschaften *), welche sich die Förderung der Landwirthschaft im Allgemeinen sowie insbesondere den landwirthschaftlichen Betrieb nach verschiedenen Richtungen zur Aufgabe machen. Die Zahl der Mitglieder beläuft sich auf 4631. Wir führen nachstehend die Mittheilungen der Gemeindeberichterstatter über die erzielten Erfolge etc. an.

Amtsbezirk Aarberg. Grossaffoltern. Gemeinschaftlicher Ankauf von Düng- und Futtermitteln, Saatgut, Maschinen etc. wurde dieses Jahr zum ersten Mal genossenschaftlich betrieben und hat sich bewährt. **Bargen.** Billigere und vortheilhaftere Einkäufe der Verbrauchsartikel. Das Genossenschaftswesen in landwirthschaftlichen Beziehungen wäre ein wichtiger Faktor zur allgemeinen Hebung und Förderung der Landwirthschaft und möchte noch in vielen Gegenden und Gemeinden Anklang finden. **Schüpfen.** Für gemeinschaftliche Ankäufe von Dünger und Saatgut sind sehr gute Erfolge erzielt worden, nicht so für Verwerthung und Verkauf von Produkten.

Amtsbezirk Aarwangen. Bleienbach. Wir besitzen einen Genossenschafts-Dörrofen, welcher gute Dienste leistet. **Gondiswyl.** Landwirthschaftliches Genossenschaftswesen in Bildung begriffen; hierseitiger Anschluss an Huttwyl. Eine Viehzuchtgenossenschaft hat sich hier gebildet. **Gutenburg.** Erfolge noch ungewiss. **Leimiswyl.** Es wurde in diesem Jahr eine Viehzuchtgenossenschaft gegründet, deren Erfolg bis dato noch nicht ermittelt ist. **Lotzwyl.** Die Landwirthe von Lotzwyl, Guttenburg und Madiswyl haben eine landwirthschaftliche Genossenschaft gebildet, die Erfolge sind noch ungewiss. **Oeschenbach.** Die hiesige Bauernsame steht dem Genossenschaftswesen noch fern, indessen finden bezügliche Anregungen auch hier guten Boden. **Rütschelen.** Es wird gegen früher mehr Kunstdünger verwendet.

Amtsbezirk Bern. Bern. Gute Erfolge der ins Leben gerufenen Viehzuchtgenossenschaften, gemeinschaftlicher Ankauf von Saatgut bewährt sich gut. **Bümpliz.** Bessere und billigere Ankäufe von Sämereien, Dünger und Konsumartikeln, ferner Schutz des Einzelnen vor schlechter Versorgung in genannten Ankäufen. **Kirchlindach.** Die Bestrebungen für das Genossenschaftswesen haben bis dahin im Allgemeinen ihrem Zwecke entsprochen. **Köniz.** Vortheilhafte Einkäufe von Samen, Hülfsdünger und Futtermitteln.

*) Ohne die Käserei- und Alpgenossenschaften.

Amtsbezirk Biel. Biel. Die Ausstellung, welche im Laufe dieses Herbstes dahier abgehalten wurde, leistet den Beweis, dass die Bestrebungen des landwirthschaftlichen Vereins Biel-Nidau-Büren für Hebung der Landwirthschaft vom schönsten Erfolg gekrönt sind.

Amtsbezirk Burgdorf. Hasle. Eine Genossenschaft zum Ankauf von Sämereinen, Futtermitteln und Kunstdünger wirkt äusserst wohlthätig. Ein Verband emmenthalischer Käsereigenossenschaften, gegründet zum Zweck von selbständigem Absatz als Gegenwehr gegen den schädlichen «Ring» der Käsehändler hat bereits durch direkten Absatz im Ausland und Anknüpfung solider Absatzverbindungen einen schönen Erfolg erzielt. Dieser Käsereiverband, welcher überhaupt die Hebung der Milchwirthschaft bezweckt, wirkt auch durch Begünstigung des Konsums von ächtem Emmenthaler Sommerkäse im Inland (Auswägen von Ausschussstücken in den Käsereien zu billigem Preis) in gemeinnütziger Weise. **Krauchthal** weist vorzügliche Erfolge auf. **Oberburg.** Billiger Ankauf von Rohprodukten und bessere Verwerthung von landwirthschaftlichen Produkten.

District de Courtelary. Courtelary. Quelques cultivateurs se sont associés pour acheter en commun des engrais chimiques; cet essai a bien réussi.

Amtsbezirk Erlach. Mullen. Genossenschaftswesen bildet sich in Verbindung mit den Nachbargemeinden und es lässt solches günstige Anzeichen erblicken.

Amtsbezirk Fraubrunnen. Utzenstorf. Seit mehreren Jahren hat der hiesige landwirthschaftliche Verein den genossenschaftlichen Ankauf von Dünger, landwirthschaftlichen Sämereien und Wein mit gutem Erfolg ausgeführt. **Zielebach.** Es wird Dünger und Saatgut gemeinschaftlich angekauft.

Amtsbezirk Interlaken. Brienz. Gemeinschaftlicher Ankauf von Kunstdünger, Anschaffung einiger landwirthschaftlicher Maschinen. **Brienzwyler.** Es zeigen sich Spuren der Aufklärung; einzelne gemachte Versuche im Wiesenbau und auf dem Gebiet der Viehzucht regen an und muntern auf.

Amtsbezirk Konolfingen. Biglen. Die bestehenden Genossenschaften arbeiten mit Erfolg und das Genossenschaftswesen ist im Zunehmen begriffen. **Kiesen.** Bis dahin Ankauf von Kunstdünger und Saatgut. **Landiswyl.** Gemeinschaftlicher Ankauf von Dünger und Saatgut, Maschinen (Mosterei), Verwerthung und Verkauf von Produkten etc. **Oppligen.** Die Obstbaugenossenschaft von Diessbch und Umgegend, welcher fast alle Landwirthe unserer Gemeinde beigetreten sind, hat bedeutende Verbesserungen in einer rationellen Obstkultur aufzuweisen, was in der reich beschickten Obstausstellung in Kiesen mit Vergnügen wahrgenommen wurde. **Niederwichtrach.** Die Genossenschaften weisen günstige Erfolge auf.

Amtsbezirk Laufen. Laufen. Der landwirthschaftliche Verein, welcher sich mit Ankauf von Dünger und Saatgut befasste, hat ziemlich erfreuliche Resultate zu Tage gefördert,

Amtsbezirk Laupen. Mühleberg. Eine landwirthschaftliche Genossenschaft ist erst im Laufe dieses Berichtsjahres entstanden und hat sich bloss mit Ankauf von Dünger und Mais befasst.

Amtsbezirk Nidau. Aegerten. Die hiesige Genossenschaft ist erst im August laufenden Jahres gegründet worden. Die Erfolge siud bis dato gute. Angekauft wurden bis dahin Thomasschlackenmehl und Sesam. **Hermrigen.** Kein grosser Erfolg.

Amtsbezirk Seftigen. Belp. Gute Erfolge. Der landwirthschaftliche Verein befasst sich mit genossenschaftlichen Ankäufen von Dünger und Saatgut. **Kehrsatz, Niedermuhlern** und **Zimmerwald** weisen recht günstige Erfolge auf.

Amtsbezirk Trachselwald. Huttwyl. Die im Februar gegründete landwirthschaftliche Genossenschaft hatte einen ungefähren Vertrieb verschiedener angekaufter Düng- und Futtermittel im Werthe von zirka Fr. 50,000; erfreut sich guter Kundsame.

Amtsbezirk Wangen. Niederbipp. Die Bestrebungen für das Genossenschaftswesen haben guten Erfolg. Seit 8 Jahren ist hier gemeinschaftlicher Samen- und Maschinenankauf. **Bollodingen.** Die vor ca. 2 Jahren gegründete landwirthschaftliche Genossenschaft Wanzwyl und Umgebung verspricht mit der Zeit recht erfolgreich zu wirken. **Niederoenz.** Die Gemeinde ist bei der landwirthschaftlichen Genossenschaft Wanzwyl und Umgebung betheiligt, welche in Ankauf von Düngmitteln und namentlich von Kraftfutter, sowie auch im Verkauf von Produkten schon Bedeutendes geleistet hat. **Thörigen.** Die beiden hier bestehenden Genossenschaften erweisen sich als zweckmässig und vortheilhaft. **Wanzwyl.** Der Erfolg zeigt sich in vermehrtem Verbrauch von Kraftfuttermitteln und Hülfsdünger, vermehrte Viehzucht. **Wiedlisbach.** Ein Verein für Ankauf von Dünger, Saatgut etc., ist im Entstehen begriffen.

ichniss der in der Gemeinde bestehenden landwirthschaftlichen Betriebsgenossenschaften

auf Ende 1890.

Name der Firma	Sitz	Genossenschaftszweck	Anzahl Mitglieder oder Antheilhaber
Amtsbezirk Aarberg.			
hsch. Genossensch. Gr.-Affoltern	Gr.-Affoltern	Hebung der Landwirthschaft	45
igenossenschaft Suberg . . .	Suberg	Spritfabrikation	15
enossenschaft Bargen	Bargen	Förderung d. landw. Betriebes	45
Genossenschaft Rapperswyl . .	Rapperswyl	Milchindustrie	ca. 50
Genossenschaft Schüpfen . . .	Schüpfen	Förderung der Landwirthschaft	50
mtsbezirk Aarwangen.			
enossensch. Aarwangen und Umgebung	Aarwangen	Förderung der Landwirthschaft	20
tgenossenschaft Gondiswyl . .	Gondiswyl	Zuchtstierhaltung	12
h. Genossenschaft Madiswyl-Lotzwyl-Gutenburg	Madiswyl [a])	Förderung der Landwirthschaft	5
igenossenschaft Kleindietwyl .	Kleindietwyl	Spritfabrikation	7
tgenossenschaft Leimiswyl . .	Leimiswyl	Viehveredlung	11
h. Genossenschaft Madiswyl-Lotzwyl-Gutenburg	Madiswyl [b])	Förderung der Landwirthschaft	30
h. Genossenschaft Madiswyl-Lotzwyl-Gutenburg	Madiswyl	Förderung d. Landwirthschaft [c])	25
Genossenschaft Rohrbach . . .	Rohrbach	Hebung der Landwirthschaft	30
enossenschaft Rohrbach und Umgebung	Rohrbach [d])	Förderung der Landwirthschaft	7
Amtsbezirk Bern.			
Darlehenskasse Schosshalde . .	Schosshalde	Spareinlagen und Darlehn	ca. 50
tgenossenschaft Schosshalde .	»	Gemeinsame Ankäufe	16
enossenschaft Bolligen . . .	Bolligen	Gemeinsamer Ankauf von Futter und Samen	15
tgenossenschaft Bolligen . . .	»	Viehveredlung	17
sche Genossensch. Schosshalde	Schosshalde [e])	Darlehenswesen	10
Genossenschaft Bümpliz . . .	Bümpliz	Förderung des landw. Betriebes	100
Genossenschaft Kirchlindach .	Kirchlindach	Verwerth. d. landw. Produkte u. gemeins. Ankauf	50
Genossenschaft Niederscherli .	Nied.-Scherli	Hebung der Landwirthschaft	35
Genossenschaft Wabern	Kehrsatz [f])	»	24
h. Genossenschaft Ober- und Niederwangen	Oberwangen	»	40
tgenossenschaft Muri-Gümligen	Muri	Viehveredlung	25
igenossenschaft Uettligen . .	Uettligen	Verwerthung landw. Produkte	9
enossenschaft Uettligen . . .	»	Hebung der Landwirthschaft	112

[a]) In Gutenburg.
[b]) In Lotzwyl.
[c]) Gemeinschaftlicher Ankauf von Dünger, Saatgut etc., Verwerthung von Produkten.
[d]) Im Rohrbachgraben.
[e]) In Bolligen.
[f]) Wabern ist mit Kehrsatz verbunden.

Name der Firma	Sitz	Genossenschaftszweck
Amtsbezirk Biel.		
Landwirthsch. Verein Biel-Nidau-Büren	Nidau	Hebung der Landwirthschaft
Amtsbezirk Büren.		
Brennereigenossenschaft Büren . . .	Büren	Spritfabrikation
Landwirthsch. Genossenschaft Büren .	»	Hebung der Landwirthschaft
Brennereigenossenschaft Dotzigen . .	Diessbach	Förderung der Landwirthscha
Ortsverein Lengnau	Lengnau	Hebung der Landwirthschaft
Landw. Genossenschaft Meinisberg . .	Meinisberg	»
Viehversicherungsgesellschaft Oberwyl .	Oberwyl	Versicherung von Rindvieh
Landw. Genossenschaft	Büren a)	Hebung der Landwirthschaft
Amtsbezirk Burgdorf.		
Pferdeversicherungsgesellsch. des Amtes	Burgdorf	Gegenseit. Versicher. d. Pfer
Landw. Genossenschaft Hasle	Goldbach	Hebung der Landwirthschaft
Obstbaugenossenschaft Kirchberg . . .	Kirchberg	Pflege des Obstbaues
Landw. Genossenschaft Krauchthal . .	Krauchthal	Förderung der Landwirthscha
Landw. Genossenschaft Oberburg . . .	Oberburg	Hebung der Landwirthschaft
Viehzuchtgenossenschaft Wynigen . .	Wynigen	Hebung der Viehzucht
Obstbaugenossenschaft Wynigen . . .	»	Pflege des Obstbaues
District de Courtelary.		
Société suisse d'assurance contre la grêle	Zürich	Assurance contre la grêle
Amtsbezirk Erlach.		
Viehversicherungsgesellsch. Müntschemier	Müntschemier	Versicherung des Rindviehs
Landw. Genossenschaft Tschugg-Mullen	Tschugg	Hebung der Landwirthschaft
Obstbauverein Tschugg	»	Hebung der Obstbaumzucht
Amtsbezirk Fraubrunnen.		
Schweiz. Hagelversicherung	Zürich	Hagelversicherung
Brennereigenossenschaft Utzenstorf . .	Utzenstorf	Spritfabrikation
Viehzuchtgenossensch. Wyler-Zielebach .	Wyler	Hebung der Viehzucht
Amtsbezirk Interlaken.		
Landw. Verein Brienz	Brienz	Hebung der Landwirthschaft
Viehzuchtgesellschaft im Vordergrund .	Lauterbrunnen	Hebung der Viehzucht
Viehzuchtgesellschaft in Wengen . . .	»	»
Viehzuchtgesellschaft Oberried	Oberried	»
Viehversicherungsgesellsch. Ringgenberg	Ringgenberg	Viehversicherung

a) In Oberwyl.

Name der Firma	Sitz	Genossenschaftszweck	Anzahl Mitglieder oder Antheilhaber
Amtsbezirk Konolfingen.			
reschgenossenschaft Biglen . .	Biglen	Dreschen	14
Genossenschaft Biglen	»	Hebung der Landwirthschaft	25
Grosshöchstetten	Gr.-Höchst.	Mostbereitung	18
Genossenschaft Wichtrach . .	Wichtrach	Hebung der Landwirthschaft	50
genossensch. Diessbach u. Umgeb.	Diessbach	Hebung der Obstbaumzucht	90
Genossenschaft Landiswyl . .	Landiswyl	Hebung der Landwirthschaft	18
Genossenschaft v. Schlosswyl und Umgebung	Schlosswyl	Hebung der Landwirthschaft	29
Genossenschaft	Wichtrach	»	30
Amtsbezirk Laupen.			
icherungsgesellsch. Mühleberg .	Mühleberg	Gegenseitige Unterstützung bei Unglücksfällen	120
» Spengelried-Herrenzelg	Spengelried	»	58
» Juchlishaus	Juchlishaus	»	45
rsicherungges. d. Amtes Laupen	Laupen	»	180
District de Moutier.			
d'assurance du bétail de la se de Chindon soit des Communes de Reconvillier, Loveresse, Saicourt et Saules	Saules	Solidarité des membres en cas de perte du bétail	120
District de Neuveville.			
l'agricult. du Pied du Chasseral	Diesse	Amélioration des terres et du bétail	38
Amtsbezirk Nidau.			
Genossenschaft Studen-Aegerten	Aegerten	Förderung der Landwirthschaft	27
Genossenschaft Orpund . . .	Orpund	Hebung der Landwirthschaft	38
District de Porrentruy.			
e du bétail	Boncourt	Indemniser les pertes	80
l'agriculture d'Ajoie	Porrentruy	Développem. général de l'agric.	180
le la Pepinière	»	Product. économ. des meilleurs variétés d'arbres fruit.	120
Amtsbezirk Seftigen.			
reschgenossenschaft Belp . . .	Belp	Dreschen des Getreides	12
igenossenschaft Kaufdorf . . .	Kaufdorf	Spritfabrikation	9
enossenschaft Kehrsatz-Wabern	Kehrsatz	Hebung der Landwirthschaft	ca. 30
skassenverein Zimmerwald . .	Zimmerwald	»	47

Name der Firma	Sitz	Genossenschaftszweck
Amtsbezirk Signau.		
Gemeinnütz. Verein des Amtes Signau.	Langnau	Förderung der Landwirthsc
Amtsbezirk Nieder-Simmenthal.		
Viehzuchtgenossenschaft Diemtigen . .	Oey	Hebung der Viehzucht
Amtsbezirk Thun.		
Landw. Genossenschaft Hilterfingen . .	Oberhofen	Hebung der Landwirthschaft
Viehversicherungsgesellschaft Oberhofen	»	Viehversicherung
Obstbaugenossenschaft Thun und umliegender Gemeinden	Thun	Hebung des Obstbaues
Landw. Verein des Amtes Thun . . .	»	Hebung der Landwirthschaft
Amtsbezirk Trachselwald.		
Viehzuchtgenossenschaft Dürrenroth . .	Dürrenroth	Rindviehzucht
Landw. Genossenschaft Huttwyl . . .	Huttwyl	Hebung der Landwirthschaft
Amtsbezirk Wangen.		
Brennereigenossenschaft Niederbipp . .	Niederbipp	Spritfabrikation
Landw. Ortsverein	»	Handel
Viehzuchtgenossenschaft des Bipperamts	»	Hebung der Viehzucht
Landw. Genossensch. Bollod.-Thörigen [a])	Thörigen	Hebung der Landwirthschaft
Landw. Genossensch. Bollod.-Wanzwyl und Umgebung [b])	Wanzwyl	»
Viehzuchtgenossenschaft Bollodingen-Wanzwyl und Umgebung [c])	»	Viehzucht
Landwirthsch. Genossenschaft Inkwyl, Wanzwyl etc. [d])	»	Hebung der Landwirthschaft
Viehzuchtgenossensch. Inkwyl, Wanzwyl etc. [e])	»	Viehveredlung
Gemeinnütz. Berggesellsch. Wäckerschwand	Wäckerschwand	Hebung der Landwirthschaft
Brennereigenossenschaft Grasswyl. . .	Grasswyl	Rohproduktenverwerthung
Landw. Genossenschaft Thörigen . . .	Thörigen	Hebung der Landwirthschaft
Landw. Genossenschaft Wanzwyl und Umgebung	Wanzwyl	»
Viehzuchtgenossensch. Wanzwyl und Umgebung	»	Hebung der Viehzucht
Viehzuchtgenossensch. des Bipperamtes	Wiedlisbach	Förderung der Viehzucht

Total 88 Genossenschaften; Mitglie

a), b) und c) in Bollodingen.
d) und e) in Inkwyl.

Tab. I. Das Kulturland im Jahr 1889.

Vertheilung desselben auf die Kulturarten pro 1889.

Amtsbezirke und Landestheile	Gesammtfläche des eigentlichen Kulturlandes	Davon entfallen auf					
		Reben	Getreide	Hackfrüchte	Kunstfutter	Uebrige Kulturpflanzen	Wiesen (ohne Weiden u. Alpen)
	Ha.	Ha.	Ha.	Ha.	Ha.	Ha.	Ha.
Oberhasle	3,367,4	.	38,5	353,8	5,0	38,7	2,931,4
Interlaken	7,613,7	.	241,2	675,8	27,8	139,4	6,529,5
Frutigen	5,208,4	.	205,3	414,7	28,0	82,6	4,477,8
Saanen	3,329,7	.	5,6	115,3	.	16,7	3,192,7
O.-Simmenthal	5,687,5	.	40,0	99,0	.	7,8	5,540,7
N.-Simmenthal	5,525,8	24,1	471,0	437,3	219,0	65,4	4,308,6
Thun	11,695,6	60,0	2,103,2	944,1	3,159,5	204,1	5,224,7
Oberland	**42,427,9**	**84,1**	**3,104,2**	**3,040,2**	**3,439,3**	**554,7**	**32,205,4**
Signau	9,756,8	.	1,664,6	841,5	3,744,0	327,3	3,179,4
Trachselwald	10,602,5	.	2,575,8	1,379,9	4,806,4	317,7	1,522,7
Emmenthal	**20,359,3**	.	**4,240,4**	**2,221,4**	**8,550,4**	**645,0**	**4,702,1**
Konolfingen	14,497,6	.	3,300,6	1,335,8	6,247,6	409,5	3,204,1
Seftigen	12,278,3	.	2,360,1	1,042,5	3,138,3	296,1	5,441,3
Schwarzenburg	5,261,6	.	1,657,4	323,1	1,498,8	74,4	1,707,9
Laupen	5,331,0	11,1	1,775,6	662,4	981,6	158,2	1,742,1
Bern	15,204,1	.	3,012,8	1,541,8	5,406,9	469,4	4,773,4
Fraubrunnen	8,135,6	.	2,149,9	968,2	2,313,5	232,5	2,471,5
Burgdorf	12,391,4	.	3,182,8	1,501,4	4,785,6	234,7	2,686,9
Mittelland	**73,099,6**	**11,1**	**17,439,0**	**7,375,2**	**24,372,3**	**1,874,8**	**22,027,2**
Aarwangen	10,095,4	.	2,199,3	1,493,9	3,389,8	370,4	2,642,0
Wangen	7,957,4	.	1,802,8	1,227,8	2,553,8	289,1	2,083,9
Oberaargau	**18,052,8**	.	**4,002,1**	**2,721,7**	**5,943,6**	**659,5**	**4,725,9**
Büren	5,267,8	22,0	1,108,6	676,7	1,087,7	117,6	2,255,2
Biel	783,9	99,4	73,1	105,2	116,0	34,8	355,4
Nidau	6,019,4	200,4	1,149,5	842,6	844,3	192,9	2,789,3
Aarberg	10,089,7	4,1	2,784,8	1,611,2	1,951,1	246,6	3,491,9
Erlach	5,177,9	216,0	1,067,1	621,8	514,7	136,5	2,621,8
Seeland	**27,338,7**	**541,9**	**6,183,1**	**3,857,5**	**4,514,0**	**728,4**	**11,513,8**
Neuenstadt	2,404,1	150,0	257,7	85,7	662,5	18,5	1,229,7
Courtelary	9,066,3	.	1,069,5	543,6	2,066,8	182,4	5,204,6
Münster	10,606,8	.	1,964,5	818,3	1,441,6	202,8	6,179,6
Freibergen	8,242,1	.	840,2	245,8	.	56,6	7,099,5
Pruntrut	18,171,7	.	5,008,1	1,920,2	3,463,0	367,5	7,412,9
Delsberg	11,699,0	.	2,813,7	1,698,4	239,1	147,8	6,800,0
Laufen	3,793,9	20,4	1,174,6	488,2	327,5	120,3	1,662,5
Jura	**63,983,8**	**170,4**	**13,128,3**	**5,800,2**	**8,200,8**	**1,095,9**	**35,588,2**
Kanton	**245,212,2**	**807,5**	**48,097,1**	**25,016,2**	**55,020,4**	**5,558,3**	**110,762,6**

Tab II. A. Getreidebau im Jahr 1889.

a. Vertheilung des Getreidelandes nach den Fruchtarten in Hektaren pro 1889.

Amtsbezirke und Landestheile	Anbaufläche des Getreides	Davon entfallen auf				
		Weizen	Korn	Roggen	Gerste	Hafer
	Hekt.	Hekt.	Hekt.	Hekt.	Hekt.	Hekt.
Oberhasle	38,5	11,1	18,0	6,4	2,5	0,5
Interlaken	241,2	49,7	123,5	20,8	25,9	21,3
Frutigen	205,3	28,8	102,1	22,4	17,4	34,6
Saanen	5,0	3,0	-	-	1,-	0,2
Obersimmenthal	40,0	21,7	9,9	-	2,9	6,4
Niedersimmenthal	471,0	101,3	210,8	36,1	17,2	105,6
Thun	2,103,2	245,5	1,282,5	150,6	95,3	329,3
Oberland	**3,104,2**	**461,1**	**1,746,8**	**236,3**	**162,1**	**497,3**
Signau	1,664,6	64,2	992,1	262,7	51,5	294,1
Trachselwald	2,575,8	38,5	1,317,3	637,6	51,1	531,-
Emmenthal	**4,240,4**	**103,0**	**2,309,4**	**900,3**	**102,6**	**825,1**
Konolfingen	3,300,6	344,9	1,825,2	424,3	123,2	583,0
Seftigen	2,360,1	479,8	1,055,9	205,1	97,7	521,6
Schwarzenburg	1,657,4	220,3	669,4	112,8	127,4	527,4
Laupen	1,775,6	794,4	371,8	372,9	16,8	219,9
Bern	3,012,8	685,1	1,228,1	560,4	51,5	487,7
Fraubrunnen	2,149,9	609,2	617,6	559,2	30,0	333,9
Burgdorf	3,182,8	418,0	1,493,4	755,1	54,4	461,9
Mittelland	**17,439,0**	**3,551,7**	**7,261,2**	**2,989,8**	**500,2**	**3,135,3**
Aarwangen	2,199,3	204,3	1,024,6	562,2	30,8	377,6
Wangen	1,802,8	266,0	698,7	475,4	28,1	334,6
Oberaargau	**4,002,1**	**470,3**	**1,723,3**	**1,037,6**	**58,7**	**712,5**
Büren	1,108,6	327,6	306,9	235,2	17,7	221,2
Biel	73,1	27,6	3,0	14,9	5,8	21,8
Nidau	1,149,5	478,1	104,8	264,6	57,8	244,2
Aarberg	2,784,8	890,5	889,7	523,5	35,1	446,0
Erlach	1,067,1	534,7	70,0	194,4	73,6	195,2
Seeland	**6,183,1**	**2,258,5**	**1,374,4**	**1,232,6**	**189,4**	**1,128,3**
Neuenstadt	257,7	172,4	-	2,7	29,3	33,8
Courtelary	1,069,5	395,2	78,7	35,1	124,1	436,1
Münster	1,964,5	813,2	181,3	63,9	302,2	603,4
Freibergen	840,2	286,5	4,9	-	193,4	355,4
Pruntrut	5,008,1	2,339,8	160,3	302,4	404,7	1,800,1
Delsberg	2,813,7	1,098,7	531,8	68,0	332,4	782,8
Laufen	1,174,6	354,3	276,5	35,1	150,4	358,4
Jura	**13,128,3**	**5,460,1**	**1,233,9**	**507,2**	**1,536,3**	**4,390,2**
Kanton	**48,097,1**	**12,304,7**	**15,649,6**	**6,903,5**	**2,549,8**	**10,689,6**

Tab. III. **A. Getreideernte im Jahr 1889.**

b. Durchschnittserträge der Fruchtarten an Körnern per Hektare und per Jucharte pro 1889.

Amtsbezirke und Landestheile	Weizen		Korn		Roggen		Gerste		Hafer		Gesammt-Durchschnitt	
	Ertrag in Doppelzentnern per											
	Hekt.	Juch.	Hekt.	Juch.	Hekt.	Juch.	Hekt.	Juch.	Hekt.	Juch.	Hekt.	Juch.
Oberhasle	10,4	3,7	12,5	4,5	9,2	3,3	9,2	3,3	11,0	4,0	11,1	4,0
Interlaken	14,5	5,2	18,3	6,6	16,3	5,9	15,8	5,7	15.5	5.6	16,8	6,0
Frutigen	8,3	2,9	19,0	6,8	6,5	2,3	6,5	2,3	9,3	3,3	13,4	4,8
Saanen	17,0	6,1	.	.	.	.	13,9	5.0	15,0	5,0	15,8	5,7
O.-Simmenthal	9,0	3,2	6,5	2,3	.	.	6,0	2,2	8,0	2,9	8,1	2,9
N.-Simmenthal	12,8	4,6	14,4	4,2	8,3	3,0	11,3	4,1	14 2	5,1	13,6	4,9
Thun	15,1	5,5	17,6	6,3	14,1	5,1	11,3	4,1	15,1	5,4	16,4	5,9
Oberland	**13,8**	**5,0**	**17,2**	**6,2**	**12,5**	**4,5**	**11 4**	**4,1**	**14,6**	**5,3**	**15,6**	**5,6**
Signau	19,5	7,0	25,2	9,1	16,3	5,9	16,5	5,9	16,2	5,8	21,7	7,8
Trachselwald	15,5	5,6	17,2	6,2	13,8	5,0	9,3	3,3	14,0	5,0	15,5	5,6
Emmenthal	**17,9**	**6,4**	**20,7**	**7,5**	**14,5**	**5,2**	**12,9**	**4,6**	**14,8**	**5,3**	**17,9**	**6,4**
Konolfingen	15,1	5,4	19,7	7,1	16,3	5,9	13,0	4,7	20,6	7,4	18,6	6,7
Seftigen	14.2	5,1	15,3	5,5	10,4	3.7	11,2	4.0	15,6	5,6	14,5	5,2
Schwarzenburg	14,0	5,0	16,0	5,8	13,7	4,9	13,5	4,9	14,0	5,0	14,8	5,3
Laupen	12,2	4,4	14,2	5,1	12,7	4,6	16,2	5,8	18,2	6,6	13,5	4,9
Bern	17,0	6,1	21,3	7,7	16,9	6,1	18,7	6,7	20,7	7,5	19,3	6,9
Fraubrunnen	15,1	5,4	19,7	7,1	16,3	5,9	13,0	4,7	20,6	7,4	17,6	6,3
Burgdorf	13,4	4,8	14,9	5,4	13,5	4,9	11,1	4,0	16,0	5,8	14,4	5,2
Mittelland	**14,4**	**5,2**	**17,7**	**6,4**	**14,8**	**5,3**	**13,3**	**4,8**	**17.8**	**6.4**	**16,4**	**5,9**
Aarwangen	13,6	4,9	16,9	6,1	15,0	5,4	14,9	5,4	17,3	6,2	16,2	5,8
Wangen	15.1	5,4	17,5	6,3	13,9	5,0	15,8	5,7	19,7	7,1	16.6	6,0
Oberaargau	**14,4**	**5,2**	**17,1**	**6,2**	**14,6**	**5,3**	**15,3**	**5,5**	**18,4**	**6,6**	**16,3**	**5,9**
Büren	14,3	5,1	15,3	5,6	12,1	4,4	9,0	3,2	15,3	5,5	14,4	5,2
Biel	17,5	6,3	15,6	5,4	19,0	6,8	16,5	5,9	23,5	8,5	19,4	7,0
Nidau	12,7	4,8	15,4	5,5	14,3	5,1	15,0	5,4	16,4	5,9	14,3	5,1
Aarberg	13,3	4,8	16,3	5,9	11,6	4,2	10.7	3,9	16,6	6,0	14,1	5,2
Erlach	12,7	4,6	14,0	5,1	13,1	4,7	15,2	5,5	16,3	5,8	13,7	4,9
Seeland	**13,2**	**4,9**	**15,9**	**5,7**	**12,6**	**4,5**	**13,7**	**4,9**	**16,5**	**5,9**	**14,3**	**5,1**
Neuenstadt	12,8	4,6	.	.	13,5	4,9	13,5	4,9	13,8	5,0	13,1	4,7
Courtelary	12,4	4,5	14,5	5,2	14,4	5,2	13,0	4,7	11,8	4,2	12,4	4,5
Münster	10,2	3,7	12,7	4,6	11,6	4,2	15,3	5,3	12,7	4,6	12,0	4,3
Freibergen	11,1	4,0	9,5	3,4	.	.	11,7	4,2	10,1	3,6	10,8	3,9
Pruntrut	12,8	4,6	15,2	5,5	9,9	3,6	13,4	4,8	13,2	4,8	12,9	4,6
Delsberg	12,3	4,4	17,3	6,2	13,4	4,8	16,9	6,1	18.4	6,6	15,5	5,6
Laufen	9,0	3,2	12,8	4,6	10,9	3,8	10,6	3,8	11,5	4.1	10,9	3,9
Jura	**11,9**	**4,3**	**15,4**	**5,5**	**10,9**	**3,9**	**14,0**	**5,0**	**13,5**	**4,9**	**13,0**	**4,1**
Kanton	**13,2**	**4,8**	**17,7**	**6,4**	**13,9**	**5,0**	**13,7**	**4,9**	**15,7**	**5,7**	**15,3**	**5,5**

Tab. V. **A. Getreide-Ernte**

d. Gesammt-Ertrag der einzelnen Frucht-

Amtsbezirke und Landestheile	Ertrag in					
	Weizen		Korn		Roggen	
	Körner	Stroh	Körner	Stroh	Körner	Stroh
Oberhasle	115	199	225	342	58	138
Interlaken	720	1,615	2,260	4,495	343	927
Frutigen	239	1,056	1,939	4,798	145	403
Saanen	51	84	.	.	.	.
O.-Simmenthal	195	564	64	237	.	.
N.-Simmenthal	1,296	2,532	3,035	5,227	299	974
Thun	3,780	6,751	22,572	34,499	2,123	4,879
Oberland	**6 396**	**12,801**	**30,095**	**49,598**	**2,968**	**7,321**
Signau	1,251	1,412	25,000	30,358	4,282	6,383
Trachselwald	601	1,571	22,658	34,513	8,799	23,910
Emmenthal	**1,852**	**2,983**	**47,658**	**64,871**	**13,081**	**30,293**
Konolfingen	5,207	10,519	35,956	49,645	6,916	14,256
Seftigen	6,813	12,522	16,155	25,447	2,133	5,947
Schwarzenburg	3,084	5,727	10,710	16,735	1,545	3,350
Laupen	9,692	21,448	5,276	9,104	4,735	13,424
Bern	11,646	23,293	26,158	36,349	9,470	21,463
Fraubrunnen	9,198	18,397	12,166	18,466	9,114	21,641
Burgdorf	5,601	10,868	22,252	35,244	10.194	24,918
Mittelland	**51,241**	**102,774**	**128,673**	**190,990**	**44,107**	**104,999**
Aarwangen	2,778	5,495	17,315	26,946	8,433	18,496
Wangen	4,016	8,033	12,227	18,026	6,608	16,971
Oberaargau	**6,794**	**13,528**	**29,542**	**44,972**	**15,041**	**35,467**
Büren	4,684	9,500	4,756	8,961	2.845	7,267
Biel	483	593	45	75	283	525
Nidau	6,071	14,582	1,613	2,965	3,783	9,869
Aarberg	11,843	19,848	14,502	19,306	6,072	12,930
Erlach	6,790	12,618	980	1,620	2,546	6,629
Seeland	**29,871**	**57,141**	**21,896**	**32,927**	**15,529**	**37,220**
Neuenstadt	2,206	5,740	.	.	36	101
Courtelary	4,900	13,555	1,141	2,990	505	1,477
Münster	8,294	23,420	2,305	5,136	741	2,147
Freibergen	3,180	6.532	46	98	.	.
Pruntrut	29,949	63,174	2,719	4,558	2,993	7,348
Delsberg	13,514	27,028	9.200	12,763	911	2,196
Laufen	3,188	8,078	3,539	5,253	351	898
Jura	**65,231**	**147,527**	**18,950**	**30,798**	**5,537**	**14,167**
Kanton	**161,385**	**336,754**	**276,814**	**414,156**	**96,263**	**229,467**

im Jahr 1889.

arten an Körnern und Stroh pro 1889.

Doppelzentnern						Amtsbezirke und Landestheile
Gerste		Hafer		TOTAL		
Körner	Stroh	Körner	Stroh	Körner	Stroh	
23	33	6	12	427	724	Oberhasle.
409	626	330	564	4,062	8,227	Interlaken.
113	174	321	1,314	2,757	7,745	Frutigen.
25	60	3	8	79	152	Saanen.
12	36	51	172	322	1,009	O -Simmenthal.
194	395	1,594	2,323	6,418	11,451	N -Simmenthal.
1,076	1,467	4,972	7,343	34,523	54,939	Thun.
1,852	**2,791**	**7,277**	**11,736**	**48,588**	**84,247**	**Oberland.**
849	901	4,764	6,352	36,146	45,406	Signau.
475	613	7,434	12,213	39,967	72,820	Trachselwald.
1,324	**1,514**	**12,198**	**18,565**	**76,113**	**118,226**	**Emmenthal.**
1,601	2,107	11,910	14,925	61,590	91,452	Konolfingen.
1,094	1,328	8,136	10,849	34,331	56,093	Seftigen.
1,715	1,970	7,389	10,714	24.443	38,496	Schwarzenburg.
272	403	4,002	5,167	23,977	49,546	Laupen.
964	1,135	10,089	13,208	58,327	95,448	Bern.
390	522	6,878	8,915	37,746	67,941	Fraubrunnen.
603	799	7,390	8,822	46,040	80,651	Burgdorf.
6,639	**8,264**	**55,794**	**72,600**	**286,454**	**479,627**	**Mittelland.**
455	673	6,532	8,835	35,513	60,445	Aarwangen.
443	458	6,591	9,000	29,885	52,488	Wangen.
898	**1,131**	**13,123**	**17,835**	**65,398**	**112,933**	**Oberaargau.**
159	297	3,384	5,618	15,828	31,643	Büren.
95	98	512	610	1,418	1,901	Biel.
867	1,358	4,004	6,813	16,338	35,587	Nidau.
375	456	7,403	8,875	40,195	61,415	Aarberg.
1,109	1,438	3,178	4,797	14,603	27,102	Erlach.
2,605	**3,647**	**18,481**	**26,713**	**88,382**	**157,648**	**Seeland.**
395	799	735	1,588	3,372	8,228	Neuenstadt.
1,613	3,028	5,149	13,659	13,308	34,709	Courtelary.
4,623	6,769	7,666	16,601	23,629	54,073	Münster.
2,272	3,133	3,589	5,721	9,087	15,484	Freibergen.
5,422	6,758	23,949	39,255	65,032	121,093	Pruntrut.
5,617	6,747	14,403	17,769	43,645	66,503	Delsberg.
1,591	1,891	4,123	5,629	12,792	21,749	Laufen.
21,533	**29,125**	**59,614**	**100,222**	**170,865**	**321,839**	**Jura.**
34,851	**46,472**	**166,487**	**247,671**	**735,800**	**1,274,520**	***Kanton.***

Tab. IV. **A. Getreideernte im Jahr 1889.**

c. Durchschnittserträge der Fruchtarten an Stroh per Hektare und per Jucharte pro 1889.

Amtsbezirke und Landestheile	Weizen		Korn		Roggen		Gerste		Hafer		Gesammt-Durchschnitt	
	Ertrag in Doppelzentnern per											
	Hekt.	Juch.	Hekt.	Juch.	Hekt.	Juch.	Hekt.	Juch.	Hekt.	Juch.	Hekt.	Juch.
Oberhasle	18,0	6,5	19,0	6,8	21,6	7,8	13,2	4,8	25,0	9,0	18,8	6,8
Interlaken	32,5	11,7	36,4	13,1	44,6	16,1	24,2	8,7	26,5	9,5	34,4	12,4
Frutigen	36,7	13,2	47,0	16,9	18,0	6,5	10,0	3,6	38,0	13,7	37,8	13,6
Saanen	28,0	10,1	.	.	.	.	33,3	12,0	40,0	13,3	30,4	10,9
O.-Simmenthal	26,0	9,4	24,0	8,6	.	.	18,0	6,5	27,0	9,7	25,2	9,1
N.-Simmenthal	25,0	9,0	24,8	8,9	27,0	9,7	23,0	8,3	22,0	7,9	24,3	8,7
Thun	27,3	9,8	26,9	9,7	32,4	11,7	15,4	5,5	22,3	8,0	26,0	9,4
Oberland	**27,8**	**10,0**	**28,4**	**10,2**	**30,9**	**11,1**	**17,2**	**6,2**	**23,6**	**8,5**	**27,0**	**9,7**
Signau	22,0	7,9	30,6	11,0	24,3	8,7	17,5	6,3	21,6	7,8	27,2	9,8
Trachselwald	40,5	14,6	26,2	9,4	37,5	13,5	12,0	4,3	23,0	8,3	28,3	10,2
Emmenthal	**28,9**	**10,4**	**28,1**	**10,1**	**33,6**	**12,1**	**14,8**	**5,3**	**22,5**	**8,1**	**27,8**	**10,0**
Konolfingen	30,5	11,0	27,2	9,8	33,6	12,1	17,1	6,2	25,6	9,2	27,7	10,0
Seftigen	26,1	9,4	24,1	8,7	29,0	10,4	13,6	3,9	20,8	7,5	23,7	8,5
Schwarzenburg	26,0	9,4	25,0	9,0	29,7	10,7	15,5	5,6	20,3	7,3	23,3	8,4
Laupen	27,0	9,7	24,5	8,8	36,0	13,0	24,0	8,6	23,5	8,5	27,3	10,0
Bern	34,0	12,2	29,6	10,7	38,3	13,8	22,0	7,9	27,1	9,8	31,7	11,4
Fraubrunnen	30,2	10,9	29,9	10,8	38,7	13,9	17,4	6,3	26,7	9,6	31,6	11,4
Burgdorf	26,0	9,4	23,6	8,5	33,0	11,9	14,7	5,3	19,4	6,9	25,3	9,1
Mittelland	**28,9**	**10,4**	**26,3**	**9,5**	**35,2**	**12,7**	**16,5**	**5,9**	**23,2**	**8,3**	**27,5**	**9,8**
Aarwangen	26,9	9,7	26,3	9,5	32,9	11,8	22,0	7,9	23,4	8,4	27,3	9,8
Wangen	30,2	10,9	25,8	9,3	35,7	12,9	16,3	5,9	26,9	9,7	29,0	10,4
Oberaargau	**28,9**	**10,4**	**26,1**	**9,4**	**34,3**	**12,3**	**19,2**	**6,9**	**25,0**	**9,0**	**28,2**	**10,2**
Büren	29,0	10,4	29,2	10,5	30,9	11,1	16,9	6,0	25,4	9,1	28,2	10,2
Biel	21,5	7,7	25,0	9,0	35,3	12,7	17,0	6,1	28,0	10,1	26,6	9,4
Nidau	30,5	11,0	28,3	10,2	37,3	13,4	23,5	8,5	27,9	10,0	30,9	11,1
Aarberg	22,3	8,0	21,7	7,8	24,7	8,9	13,0	4,7	19,8	7,2	22,1	8,0
Erlach	23,6	8,5	26,0	9,4	34,1	12,3	19,7	7,1	24,6	8,8	25,4	9,1
Seeland	**25,4**	**9,1**	**23,9**	**8,6**	**30,3**	**10,9**	**19,2**	**6,9**	**23,7**	**8,5**	**25,3**	**9,1**
Neuenstadt	33,3	12,0	.	.	37,5	12,5	27,3	9,8	29,8	10,7	31,8	11,4
Courtelary	34,3	12,3	38,0	13,7	42,1	15,2	24,4	8,8	31,3	11,3	32,3	11,7
Münster	28,8	10,4	28,3	10,2	33,6	12,1	22,4	8,1	27,5	9,9	27,6	9,9
Freibergen	22,8	8,2	20,0	7,2	.	.	16,2	5,8	16,1	5,8	18,4	6,6
Pruntrut	27,0	9,7	28,4	10,2	24,3	8,7	16,7	6,0	21,9	7,8	24,3	8,7
Delsberg	24,6	8,9	24,0	8,6	32,3	11,6	20,3	7,3	22,7	8,2	23,8	8,6
Laufen	22,8	8,2	19,0	6,8	25,6	9,2	12,6	4,5	15,7	5,7	18,8	6,8
Jura	**27,0**	**9,7**	**24,9**	**9,0**	**27,9**	**10,1**	**19,0**	**6,8**	**23,0**	**8,3**	**24,2**	**8,8**
Kanton	**27,3**	**9,8**	**26,5**	**9,5**	**33,2**	**11,9**	**18,2**	**6,6**	**23,2**	**8,2**	**26,5**	**9,5**

A. Getreideernte im Jahr 1889.

Tab. VI.

e. Durchschnittspreise der Getreidearten für Körner und Stroh pro 1889.

Amtsbezirke und Landestheile	Weizen		Korn		Roggen		Gerste		Hafer	
	Durchschnittspreis per Doppelzentner in Franken									
	Körner	Stroh	Körner	Stroh	Körner	Stroh	Körner	Stroh	Körner	Stroh
Oberhasle	20,3	5,9	19,0	5,8	16,6	6,0	15,3	5,3	20,0	6,0
Interlaken	23,0	7,6	15,1	7,4	19,6	8,4	14,9	6,3	18,4	6,3
Frutigen	19,3	8,0	15,5	7,5	16,5	8,5	15,0	5,5	18,7	6,5
Saanen	20,0	8,0	.	.	.	.	20,0	7,0	20,0	7,0
O.-Simmenthal	20,0	8,3	16,0	7,5	.	.	20,0	6,5	20,0	8,7
N.-Simmenthal	19,4	7,4	14,8	7,3	18,0	9,0	16,0	5,8	19,0	5,0
Thun	20,0	7,0	15,3	6,9	17,7	7,8	17,6	6,9	17,5	6,1
Oberland	**20,2**	**7,3**	**15,3**	**7,1**	**18,3**	**8,0**	**16,7**	**6,1**	**17,9**	**6,0**
Signau	20,2	7,0	14,5	7,0	16,6	7,4	15,2	5,8	16,8	6,1
Trachselwald	20,5	6,5	14,6	8,9	15,6	7,0	16,2	3,8	18,1	5,3
Emmenthal	**20,3**	**6,7**	**14,5**	**8,0**	**15,9**	**7,1**	**15,6**	**5,0**	**17,6**	**5,7**
Konolfingen	19,3	7,7	14,6	7,6	16,2	8,4	16,7	6,4	17,4	6,3
Seftigen	19,4	7,7	15,1	7,6	17,4	8,8	17,1	5,7	16,5	5,8
Schwarzenburg	19,7	5,5	14,3	5,5	15,3	5,5	15,5	4,5	13,2	4,5
Laupen	17,7	5,8	13,3	5,6	16,9	7,2	16,3	4,5	15,0	4,8
Bern	19,4	7,8	15,4	8,0	16,1	8,8	16,7	5,7	16,8	6,1
Fraubrunnen	18,2	5,6	14,4	5,6	15,9	6,6	16,7	4,5	16,9	5,2
Burgdorf	19,1	7,2	14,4	7,1	16,1	8,0	15,8	5,8	16,8	5,9
Mittelland	**18,8**	**6,8**	**14,7**	**6,7**	**16,0**	**7,8**	**16,3**	**5,4**	**16,2**	**5,6**
Aarwangen	19,8	6,2	13,8	6,2	15,4	7,2	14,9	4,9	16,4	5,3
Wangen	20,0	7,1	13,8	6,9	15,0	7,8	16,3	6,3	16,2	5,9
Oberaargau	**19,9**	**6,7**	**13,8**	**6,4**	**15,2**	**7,5**	**15,6**	**5,4**	**16,3**	**5,6**
Büren	20,1	6,6	15,1	6,5	16,4	7,6	16,0	5,3	15,4	5,2
Biel	22,0	7,0	15,0	6,0	17,3	8,3	16,5	6,0	17,0	6,0
Nidau	20,2	4,9	15,7	4,9	15,7	6,3	15,9	3,6	16,6	4,1
Aarberg	20,0	5,6	14,7	5,5	16,4	6,8	15,2	3,8	15,0	3,9
Erlach	22,1	6,1	18,0	5,3	17,7	7,4	18,0	4,3	17,1	4,6
Seeland	**20,5**	**5,7**	**15,0**	**5,7**	**16,5**	**6,9**	**16,7**	**4,0**	**15,9**	**4,4**
Neuenstadt	22,9	5,0	.	.	19,0	7,5	17,8	4,8	17,1	4,3
Courtelary	20,4	6,0	16,1	5,8	16,8	7,1	15,8	5,1	17,4	5,1
Münster	20,2	6,2	16,0	6,5	17,4	7,7	16,9	4,7	16,9	4,6
Freibergen	18,3	5,7	16,1	6,0	.	.	15,2	4,2	15,6	3,8
Pruntrut	18,9	3,9	14,1	3,8	17,2	4,6	15,2	2,8	13,4	2,9
Delsberg	21,0	4,1	16,8	4,3	16,7	5,1	15,9	3,4	15,6	3,3
Laufen	21,9	5,4	15,8	4,9	16,5	6,1	18,9	4,6	16,3	4,1
Jura	**19,9**	**4,7**	**16,1**	**4,8**	**17,1**	**5,5**	**16,1**	**3,9**	**15,0**	**3,7**
Kanton	**19,7**	**5,7**	**14,7**	**6,7**	**16,1**	**7,3**	**16,2**	**4,4**	**15,9**	**4,7**

B. Hackfrüchte im Jahr 1889.

Tab. VII.

a. Vertheilung des Hackfruchtlandes auf die einzelnen Fruchtarten in Hektaren pro 1889.

Amtsbezirke und Landestheile	Anbaufläche der Hackfrüchte	Davon entfallen auf		
		Kartoffeln	Runkeln und Kohlrüben	Möhren
	Hekt.	Hekt.	Hekt.	Hekt.
Oberhasle	353,8	294,2	43,0	16,4
Interlaken	675,8	593,8	59,5	22,1
Frutigen	414,7	381,2	21,7	11,8
Saanen	115,3	109,3	4,5	1,3
Ober-Simmenthal	99,0	95,2	2,6	1,2
Nieder-Simmenthal	437,5	365,7	29,9	41,9
Thun	944,1	849,8	52,3	42,1
Oberland	**3,040,2**	**2,689,2**	**213,1**	**137,4**
Signau	841,3	714,3	82,3	44,7
Trachselwald	1,379,9	1,170,8	166,9	42,1
Emmenthal	**2.221,4**	**1,885,1**	**249,2**	**87,8**
Konolfingen	1,335,8	1,137,4	143,4	55,0
Seftigen	1 042,5	883,0	97,3	62,4
Schwarzenburg	323,1	302,3	7,4	13,4
Laupen	662,4	583,5	64,3	14,6
Bern	1,541,8	1,309,5	184,3	47,8
Fraubrunnen	968,2	816,2	118,6	34,9
Burgdorf	1,501,4	1,258,6	188,7	54,1
Mittelland	**7,375,2**	**6.290,5**	**803,6**	**281,1**
Aarwangen	1,493,9	1,285,8	139,6	68,5
Wangen	1.227,8	1,045 0	131,2	51,6
Oberaargau	**2,721,7**	**2,330,9**	**270,8**	**120,1**
Büren	676,7	581,3	71,9	23,5
Biel	105,2	80,0	16,4	8,8
Nidau	842,6	679,1	121,9	41,6
Aarberg	1,611,2	1,363,8	197.0	50,4
Erlach	621,8	519,5	58,6	43,7
Seeland	**3,857,5**	**3.223,7**	**465,9**	**168,9**
Neuenstadt	85,7	72,0	9,8	3,9
Courtelary	543 6	456,2	56,9	30,5
Münster	818,3	699,4	93,4	25,5
Freibergen	245,8	185,4	45,1	15,3
Pruntrut	1,920,2	1,505,4	340,9	74,0
Delsberg	1,698,4	1,395,2	214,5	88,6
Laufen	488,2	389,7	68,4	30,1
Jura	**5,800 2**	**4,703,5**	**827,3**	**388,9**
Kanton	**25,016,4**	**21,122,8**	**2,830,8**	**1,062,1**

B. Hackfrüchte im Jahr 1889.

Tab. VIII.

b. Gesammtertrag der einzelnen Hackfruchtarten pro 1889.

Amtsbezirke und Landestheile	Gesammtertag in Doppelzentnern als				
	Hauptfrucht			Nachfrucht	
	Kartoffeln	Runkeln und Kohlrüben	Möhren	Möhren	Ackerrüben etc.
Oberhasle	31,891	3,938	531	2	452
Interlaken	47,385	12,185	2,562	1,349	2,745
Frutigen	35,337	1,085	660	15	18
Saanen	7,651	315	30	.	250
Ober-Simmenthal	7,930	?	?	.	.
Nieder-Simmenthal	38,618	6,231	4,885	45	153
Thun	76,312	6,958	3,368	1,110	668
Oberland	**245,124**	**30,712**	**12,036**	**2,521**	**4,286**
Signau	45,572	8,583	1,562	40	20
Trachselwald	143,072	37,085	5,089	265	630
Emmenthal	**188,644**	**45,668**	**6,651**	**305**	**650**
Konolfingen	105,778	39,880	4,933	895	1,098
Seftigen	64,105	14,293	4,590	285	257
Schwarzenburg	23,791	677	951	.	.
Laupen	58,058	15,187	1,419	1,325	2,370
Bern	151,771	54,907	3,212	2,267	1,163
Fraubrunnen	95,659	35,853	4,556	5,066	3,783
Burgdorf	124,979	53,345	5,258	3,039	2,868
Mittelland	**624,141**	**214,142**	**24,919**	**12,877**	**11,539**
Aarwangen	107,107	34,341	4,993	3,797	5,165
Wangen	88,720	38,257	6,976	3,010	4,587
Oberaargau	**195,827**	**72,598**	**11,969**	**6,807**	**9,752**
Büren	47,027	12,072	1,363	1,141	3,225
Biel	9,256	5,236	313	10	30
Nidau	65,057	25,855	5,029	345	1,104
Aarberg	102,830	44,797	4,198	1,840	4,905
Erlach	30,702	6,973	3,873	540	2,100
Seeland	**254,872**	**94,933**	**14,796**	**3,876**	**11,364**
Neuenstadt	7,761	1,352	503	.	.
Courtelary	50,603	8,165	2,356	.	55
Münster	68,611	17,484	2,374	115	305
Freibergen	15,054	3,292	965	71	778
Pruntrut	103,270	45,696	5,505	792	1,100
Delsberg	112,182	31,488	5,386	451	685
Laufen	31,370	8,669	3,869	775	553
Jura	**388,851**	**116,146**	**20,958**	**2,204**	**3,476**
Kanton	**1,897,459**	**574,199**	**91,329**	**28,590**	**41,067**

Tab. IX. **B. Hackfrüchte im Jahr 1889.**

c. Durchschnittsertrag und -Preise der einzelnen Hackfruchtarten pro 1889.

Amtsbezirke und Landestheile	Durchschnittsertrag der Hauptfrucht in Doppelzentnern an						Durchschnittspreise per Doppelzentner in Franken			
	Kartoffeln per		Runkeln u. Kohlrüben per		Möhren per		Kartoffeln	Runkeln und Kohlrüben	Ackerrüben	Möhren
	Hekt.	Juch.	Hekt.	Juch.	Hekt.	Juch.				
Oberhasle	108,4	39,0	91,6	33,0	32,0	11,5	8,5	2,8	2,5	5,0
Interlaken	79,8	28,7	204,8	73,7	113,9	41,0	8,7	3,3	2,3	6,0
Frutigen	92,7	33,3	50.0	18.0	56,0	20,2	8,0	3,5	3,0	3,3
Saanen	70,0	25,2	70,0	25,2	20,0	7,2	12,0	c. 3,5	c. 2,8	c.5,3
Ober-Simmenthal	83,3	30,0	.	.	.	.	9,5	.	.	.
Nied.-Simmenthal	105,6	38,0	208,4	75,0	116,6	42,0	6,3	3,7	2,0	5,5
Thun	89,8	32,3	133,3	48,0	80,0	28,8	7,4	4,3	3,4	5,3
Oberland	**91,1**	**32,8**	**143,9**	**51,8**	**87,5**	**31,5**	**7,9**	**3,6**	**2,4**	**5,7**
Signau	63,8	23,0	104,3	37,5	34,8	12,5	7,1	2,8	2,0	5,1
Trachselwald	122,2	44,0	222,2	80,0	120,6	43,4	5,6	3,7	2,3	5,0
Emmenthal	**100,1**	**36.0**	**183,3**	**66.0**	**76,4**	**27,5**	**6,0**	**3,5**	**2,3**	**5,5**
Konolfingen	93,0	33,4	278,1	100,1	89,7	32,3	6,5	3,2	3,2	5,5
Seftigen	72,6	26,1	146,9	52,9	73,8	26,6	6,6	3,4	2,6	5,1
Schwarzenburg	78,7	28,3	91,5	32,9	71,0	25,6	6,3	5,0	.	4,9
Laupen	99,3	35,8	236,2	85,0	97,2	35,0	5,9	2,7	2,6	3,9
Bern	115,9	41,7	297,6	107,1	67,2	24,2	6,9	2,8	2,8	5,4
Fraubrunnen	117,2	42,2	303,8	109,4	134,6	48,2	5,5	2,2	2,0	4,6
Burgdorf	99,3	35,7	282,7	101,8	97,2	35,0	5,7	2,8	2,1	4,5
Mittelland	**99,2**	**35,7**	**266,5**	**95,9**	**88,6**	**31,9**	**6,2**	**2,7**	**2,5**	**4,9**
Aarwangen	83,3	30,0	246,0	88,6	72,9	26,2	5,4	2,9	2,2	4,5
Wangen	84,9	31,6	291,6	105,0	135,2	48,6	5,9	2,3	1,9	4,4
Oberaargau	**84,0**	**30,2**	**268,1**	**96,5**	**99,7**	**35,9**	**5,6**	**2,6**	**2,1**	**4,5**
Büren	80,9	29,1	167,9	60,4	58,0	20,9	5,8	2,0	2,9	5,1
Biel	115,7	41,6	319,3	114,9	39,0	14,0	7,2	2,3	2,0	4,8
Nidau	95,8	34,5	212,1	76,4	120,9	43,5	6,3	2,6	2,6	4,7
Aarberg	75,4	27,1	227,4	81,9	83,3	30,0	5,9	2,6	2,2	4,6
Erlach	59,1	21,3	119,0	42,8	88,4	31,8	6,4	2,9	2,7	5,2
Seeland	**79,1**	**28,5**	**203,8**	**73,4**	**88,1**	**31,7**	**6,1**	**2,7**	**2,3**	**5,1**
Neuenstadt	107,6	38,8	138,0	49,7	136,0	49,0	7,9	3,5	.	6,6
Courtelary	110,9	39,9	143,5	51,7	77,5	27,9	8,2	5,7	4,5	7,6
Münster	98,1	35,3	187,3	67,4	93,1	33,5	7,3	4,7	4,0	8,0
Freibergen	81,2	29,2	73,0	26,3	63,1	22,7	8,0	5,0	4,4	9,5
Pruntrut	68,6	24,7	134,4	48,4	73,6	26,5	6,9	4,6	3,9	6,7
Delsberg	80,4	28,9	146,8	52,8	60,6	21,9	7,0	3,5	2,9	6,3
Laufen	80,5	29,0	127,3	45,8	127,3	45,8	7,7	3,2	1,8	6,3
Jura	**82,7**	**29,8**	**140,3**	**50,5**	**77,9**	**28,0**	**7,8**	**4,2**	**3,5**	**6,4**
Kanton	**89,8**	**32,3**	**202,9**	**73,0**	**85,9**	**30,9**	**6,8**	**3,1**	**2,4**	**5,5**

C. Kunstfutterbau im Jahr 1889.

Tab. X.

a. Vertheilung des Kunstfutterlandes auf die Futterarten nach Hektaren pro 1889.

Amtsbezirke und Landestheile	Anbaufläche für Kunstfutter 1889	Davon entfallen auf				
		Futtermischungen	Klee	Luzerne	Esparsette	Uebrige Futterpflanzen
	Hekt.	Hekt.	Hekt.	Hekt.	Hekt.	Hekt.
Oberhasle	5,0	2,0	2,0	.	1,0	.
Interlaken	27,8	19,7	4,2	0,5	1,9	1,5
Frutigen	28,0	25,4	1,3	0,6	0,7	.
Saanen	.	.	.	.	.	.
Ober-Simmenthal	.	.	.	.	.	.
Nieder-Simmenthal	219,0	116,9	43,0	10,0	47,6	1,5
Thun	3,159,5	2,534,7	296,7	48,9	266,1	13,1
Oberland	**3,439,3**	**2,698,7**	**347,2**	**60,0**	**317,3**	**16,1**
Signau	3,744,0	2,587,5	1,031,9	48,1	125,1	1,4
Trachselwald	4,806,4	2,699,6	1,684,0	76,9	308,3	37,6
Emmenthal	**8,550,4**	**5,237,1**	**2,715,9**	**125,0**	**433,4**	**39,0**
Konolfingen	6,247,6	4,092,4	1,127,3	129,8	767,2	130,9
Seftigen	3,138,3	1,074,2	764,8	275,8	962,8	60,7
Schwarzenburg	1,498,8	1,195,6	254,0	.	49,2	.
Laupen	981,6	301,1	613,4	27,4	33,2	6,5
Bern	5,406,9	2,892,7	1,726,6	248,4	363,8	175,4
Fraubrunnen	2,313,5	914,1	1,176,9	33,6	119,6	69,3
Burgdorf	4,785,6	2,515,0	1,911,7	171,3	121,8	65,8
Mittelland	**24,372,3**	**12,985,7**	**7,574,4**	**886,0**	**2,417,6**	**508,6**
Aarwangen	3,389,8	1,069,6	2,280,9	2,8	22,4	13,8
Wangen	2,553,8	650,6	1,520,6	272,4	108,7	1,5
Oberaargau	**5,943,6**	**1,720,3**	**3,801,5**	**275,2**	**131,1**	**15,3**
Büren	1,087,7	215,2	549,2	46,6	268,9	7,8
Biel	116,0	11,0	27,8	30,9	45,3	1,0
Nidau	844,5	133,3	371,3	109,5	207,7	22,7
Aarberg	1,951,1	537,4	872,0	95,1	430,7	15,9
Erlach	514,7	195,0	154,1	83,5	78,2	3,9
Seeland	**4,514,0**	**1,091,9**	**1,974,4**	**365,6**	**1,030,8**	**51,3**
Neuenstadt	662,5	74,7	35,9	0,3	551,6	.
Courtelary	2,066,8	1,182,8	204,6	17,5	662,1	.
Münster	1,441,6	492,7	273,0	60,2	605,4	10,3
Freibergen	.	.	.	.	.	.
Pruntrut	3,463,0	1,319,2	624,3	340,4	1,120,5	58,4
Delsberg	239,4	104,5	53,8	21,4	57,2	2,2
Laufen	327,8	63,8	181,9	33,5	45,1	3,5
Jura	**8,200,8**	**3,237,5**	**1,373,7**	**473,3**	**3,041,9**	**74,4**
Kanton	**55,020,4**	**26,971,4**	**17,787,1**	**2,185,1**	**7,372,1**	**704,7**

C. Kunstfutterernte im Jahr 1889.

Tab. XI.

b. Durchschnittsertrag per Hektare und per Jucharte pro 1889.

Amtsbezirke und Landestheile	Futtermischungen		Klee		Lücerne		Esparsette		Uebrige Futterpflanzen		Gesammtdurchschnitt	
	Ertrag in Doppelzentnern per											
	Hekt.	Juch.	Hekt.	Juch.	Hekt.	Juch.	Hekt.	Juch.	Hekt.	Juch.	Hekt.	Juch.
Oberhasle	?	?	?	?	.	.	?	?	.	.	?	?
Interlaken	69,5	25,0	75,0	27,0	71,0	25,6	53,8	19,4	63,0	22,7	**64,2**	**23,1**
Frutigen	39,0	14,0	19,0	6,8	14,0	5,1	18,9	6,8	.	.	**38,0**	**13,7**
Saanen	.	.	.	.	.	.	.	.	.	.	.	.
O.-Simmenthal	.	.	.	.	.	.	.	.	.	.	.	.
N.-Simmenthal	73,0	26,3	69,5	25,0	73,5	26,4	76,0	27,4	69,5	25,0	**72,9**	**26,3**
Thun	63,6	22,9	61,4	22,1	57,4	20,7	57,4	20,6	39,7	14,3	**62,7**	**22,5**
Oberland	**63,9**	**23,0**	**62,5**	**22,5**	**59,8**	**21,5**	**60,0**	**21,6**	**44,6**	**16,0**	**63,1**	**22,7**
Signau	60,6	21,8	58,8	21,2	22,0	7,9	22,0	7,9	14,0	5,0	**58,3**	**21,0**
Trachselwald	90,0	32,4	88,4	31,8	72,0	25,9	48,5	17,5	55,7	20,1	**89,5**	**32,2**
Emmenthal	**75,8**	**27,2**	**77,3**	**27,8**	**52,7**	**18,9**	**40,8**	**14,6**	**55,5**	**20,0**	**74,0**	**26,6**
Konolfingen	62,6	22,5	64,1	23,1	51,8	18,6	63,2	22,8	42,7	15,4	**62,3**	**22,4**
Seftigen	51,6	18,6	55,4	19,9	54,8	19,7	48,8	17,6	44,4	16,0	**51,8**	**18,7**
Schwarzenburg	34,5	12,4	34,5	12,4	.	.	32,0	11,5	.	.	**34,3**	**12,4**
Laupen	70,8	25,5	88,0	31,7	72,2	26,0	76,6	27,6	85,3	30,7	**81,8**	**29,3**
Bern	78,6	28,3	74,1	26,7	66,0	23,8	57,8	21,0	55,7	20,1	**74,4**	**26,8**
Fraubrunnen	69,0	25,2	75,0	27,0	69,6	25,1	82,8	29,8	89,0	32,0	**73,8**	**26,6**
Burgdorf	64,1	23,1	73,0	26,3	71,2	25,6	50,6	18,2	40,3	14,5	**67,3**	**24,2**
Mittelland	**63,7**	**22,9**	**70,3**	**25,3**	**61,7**	**22,2**	**56,6**	**20,4**	**53,9**	**19,4**	**64,7**	**23,3**
Aarwangen	86,3	31,1	83,9	30,2	56,0	20,2	?	?	39,0	14,0	**84,0**	**30,2**
Wangen	63,5	22,9	64,9	23,4	66,7	24,0	63,0	22,9	73,5	26,3	**64,7**	**23,3**
Oberaargau	**77,6**	**27,9**	**76,3**	**27,5**	**66,3**	**23,9**	**63,0**	**22,7**	**42,4**	**15,3**	**75,6**	**27,2**
Büren	82,8	29,8	81,3	29,3	63,4	22,8	66,7	24,0	43,8	15,8	**76,9**	**27,7**
Biel	61,9	22,0	69,5	25,0	69,5	25,0	66,5	23,9	?	?	**66,8**	**24,0**
Nidau	74,8	26,9	84,1	30,4	78,1	28,1	67,6	24,3	49,6	17,8	**76,8**	**27,7**
Aarberg	85,6	30,8	76,1	27,4	69,4	25,0	52,7	19,0	50,0	18,0	**73,9**	**26,6**
Erlach	61,6	22,2	66,3	23,9	60,6	21,8	59,3	21,3	56,0	20,2	**62,3**	**22,4**
Seeland	**79,2**	**28,5**	**78,3**	**28,2**	**69,2**	**24,9**	**60,5**	**21,8**	**49,3**	**17,7**	**73,1**	**26,3**
Neuenstadt	44,3	15,9	54,3	19,5	78,0	28,1	52,0	18,7	.	.	**51,3**	**18,5**
Courtelary	44,2	15,9	56,8	20,4	41,8	15,4	56,1	20,2	.	.	**54,4**	**18,5**
Münster	41,5	14,9	49,1	17,7	53,3	19,2	46,8	16,8	50,0	18,0	**45,5**	**16,4**
Freibergen	.	.	.	.	.	.	.	.	.	.	.	.
Pruntrut	39,3	14,1	40,3	14,5	44,2	15,9	37,6	13,5	34,6	12,2	**39,2**	**14,1**
Delsberg	47,9	17,2	51,9	18,7	59,1	21,3	48,0	17,3	33,5	12,1	**49,7**	**17,9**
Laufen	55,5	20,0	63,5	22,9	79,3	28,5	52,8	19,0	44,0	15,8	**61,2**	**22,1**
Jura	**42,2**	**15,2**	**48,4**	**17,4**	**48,4**	**17,4**	**46,4**	**16,7**	**36,6**	**13,2**	**45,3**	**16,3**
Kanton	**65,0**	**23,4**	**71,7**	**25,8**	**60,2**	**21,7**	**52,1**	**18,8**	**51,3**	**18,5**	**65,4**	**23,5**

C. Kunstfutterbau im Jahr 1889.

c. Gesammtertrag des Kunstfutters pro 1889.

ezirke id stheile	Gesammtertrag in Doppelzentnern							
	Futtermischungen	Klee	Luzerne	Esparsette	Uebrige Futterpflanzen	Zusammen	Vor- oder Nachfrucht	Total
sle . .	?	?	.	?	.	.	.	.
ken . .	1,369	315	35	102	94	1,915	250	2 165
n . .	990	58	8	12	?	1,086	.	1,068
. . .	.	.	.	.	.	.	.	.
nenthal .	.	.	.	.	.	.	.	.
menthal .	8,533	2,988	735	3,617	104	15,977	25	16,002
. . .	161,207	18.217	2.807	15,274	520	198,025	5.290	203,315
berland	172,099	21,578	3.585	19,005	718	216,985	5,565	222.550
. . . .	153,772	60,675	1,058	2,752	70	218,327	10	218,337
elwald .	242,964	148,866	5,537	14,953	2.094	414.414	40	414.454
menthal	396,736	209,541	6.595	17,705	2,164	632,741	50	632,791
ingen .	256,184	72.260	6.724	48,487	5.589	389 244	1,643	390,887
n . . .	55,428	42,369	15,113	46,984	2,695	162,589	218	162,807
rzenburg	41,248	8,763	.	1,574	.	51,585	.	51,585
) . . .	21,360	53,952	1,956	2,543	554	80,365	3,740	84,105
. . . .	227,366	127.941	16,394	21,027	9,769	402,497	2.598	405,095
unnen .	63,896	88,268	2,339	9,903	6,168	170,574	1,480	172,054
orf . .	161,212	139,554	12,197	6.163	2,652	321,778	998	322,776
ittelland	826,694	533,107	54 723	136,681	27,427	1,578,632	10,677	1,598,309
ogen .	92,332	191,367	156	?	538	284.393	415	284,808
en . .	41,213	98,686	18,169	6,848	110	165,026	70	165,096
raargau	133,545	290.053	18,325	6,848	648	449 419	485	449,904
. . .	17,818	44,649	2,954	17,935	341	83,697	320	84,017
. . .	671	1,932	2,147	3,012	?	7,762	.	7,762
. . .	9,970	31,337	8,552	14,040	1,125	65,024	660	65 684
g . . .	46,001	66,359	6,599	22 697	795	142,451	391	142,842
. . .	12,012	10,216	5,060	4,673	218	32,179	100	32,279
Seeland	86,472	154,493	25.312	62,357	2,479	331,113	1,471	332,584
tadt .	3,309	1,949	23	28,683	.	33,964	.	33,964
lary . .	52,270	11,580	731	37,143	.	101,724	.	101,724
r . . .	20,447	13,404	3,208	28,211	515	65,785	730	66,515
gen . .	.	.	.	.	.	.	.	.
nt . .	51,844	25,167	15,045	42,130	1,985	136,171	975	137,146
g . .	5,026	2,792	1,264	2,745	73	11,900	156	12,056
. . .	3,540	11,550	2,656	2,381	154	20.281	250	20,531
Jura	136.436	66,442	22,927	141,293	2,727	369,825	2,111	371,936
anton	1,751,982	1,275,214	131,467	383,889	36,163	3,578,715	20,359	3,599,074

D. Verschiedene Pflanzungen im Jahr 18

Tab. XIII.

a. Anbau, Durchschnitts- und Gesammterträge der Gemüse- und Hülsenfrüchte pro 1889.

Amtsbezirke und Landestheile	Anbaufläche für				Durchschnittserträge per Are				Gesammterträg		
	Kohl (Kabis)	Kraut etc.	Erbsen	Ackerbohnen	Kohl (Kabis)	Kraut etc.	Erbsen	Ackerbohnen	Kohl (Kabis)	Kraut etc.	Erbsen
	Ha.	Ha.	Ha.	Ha.	Anzahl Köpfe	Ko.	Viertel = 15 Lit.		Vierling = 25 Köpfe	q.	Vi = 1
Oberhasle . .	7,33	0,86	4,49	2,34	135	?	5,4	5,7	3,958	154	242
Interlaken .	41,29	9,75	8,44	6,21	217	180	3,1	3,9	35,839	1,755	2,67
Frutigen . .	9,32	3,41	4,07	4,48	450	460	7,0	5,0	16,776	1,534	2,84
Saanen . . .	2,3	1,7	1,28	0,88	200	150	1,3	1,6	1,840	255	16
O.-Simmenthal	3,73	1,26	1,08	1,17	300	150	1,7	2,0	4,476	189	18
N.-Simmenthal	17,49	3,38	3,95	4,6	210	298	3,3	3,0	14,891	709	1,93
Thun . . .	34,43	10,75	15,73	18,9	270	177	1,7	1,5	37,184	1,903	2,67
Oberland	**115,69**	**31,11**	**39,04**	**38,56**	**248**	**209**	**3,1**	**2,7**	**114,964**	**6,499**	**12,21**
Signau . . .	26,98	12,25	13,67	21,53	250	353	1,0	1,5	26,980	4,324	1,3
Trachselwald	34,27	10,70	8,62	21,1	282	275	2,9	4,7	38,656	2,943	2,5
Emmenthal	**61,25**	**22,95**	**22,29**	**42,63**	**268**	**316**	**1,7**	**3,1**	**65,636**	**7,267**	**3,8**
Konolfingen .	36,69	11,2	14,42	37,28	236	314	1,9	1,9	34,635	3,517	2,7
Seftigen . .	56,52	7,94	15,18	15,85	180	186	2,4	2,1	40,694	1,476	3,6
Schwarzenburg	3,12	1,09	2,16	1,38	145	80	1,3	0,8	1,809	87	3
Laupen . . .	12,03	6,31	5,73	11,33	285	413	2,6	3,1	13,714	2,606	1,4
Bern	43,34	15,2	11,26	44,26	198	200	2,2	2,5	34,325	3,040	2,4
Fraubrunnen.	16,32	6,35	10,79	16,69	236	259	4,2	3,8	15,406	1,644	4,4
Burgdorf . .	39,89	14,74	17,82	40,93	228	254	2,0	2,4	36,380	3,744	3,2
Mittelland	**207,91**	**62,83**	**77,46**	**167,72**	**213**	**257**	**2,4**	**2,5**	**176,963**	**16,114**	**18,7**
Aarwangen .	31,57	9,43	8,68	33,43	176	237	2,2	3,7	22,925	2,234	1,9
Wangen . .	21,41	9,62	13,87	27,08	266	440	2,7	2,6	22,780	4,232	3,7
Oberaargau	**52,98**	**19,05**	**22,55**	**60,57**	**212**	**295**	**2,6**	**3,2**	**45,005**	**6,466**	**5,7**
Büren . . .	17,13	8,6	5,86	11,59	192	145	2,4	1,7	13,155	1,247	1,4
Biel	2,06	2,76	0,28	0,64	460	800	?	3,0	3,790	2,208	
Nidau . . .	18,91	11,6	7,4	16,76	203	277	3,4	3,6	15,354	3,213	2,1
Aarberg . .	20,76	8,41	19,76	23,98	137	205	1,9	1,8	11,376	1,724	3,7
Erlach . . .	21,78	8,92	8,95	15,12	296	263	3,7	3,4	25,787	2,345	3,1
Seeland	**80,64**	**40,29**	**42,25**	**68,09**	**215**	**267**	**2,6**	**3,8**	**69,462**	**10,737**	**10,1**
Neuenstadt .	7,8	0,93	1,33	0,82	340	275	2,5	3,3	10,336	255	1
Courtelary .	20,68	3,81	7,11	2,86	341	162	1,6	3,3	28,207	617	1,1
Münster . .	22,07	4,81	11,41	6,79	511	245	2,8	4,1	45,109	1,178	2,1
Freibergen .	15,32	2,87	3,07	1,95	361	245	2,2	2,3	22,122	703	
Pruntrut . .	53,72	10,32	16,63	14,63	262	110	2,0	2,6	56,298	1,157	3,1
Delsberg . .	24,04	5,69	8,29	7,17	420	111	2,8	2,9	40,387	631	2,1
Laufen . . .	5,60	3,83	1,6	7,09	295	120	3,8	5,1	6,608	456	
Jura	**149,03**	**32,46**	**50,14**	**41,29**	**352**	**155**	**2,3**	**3,4**	**209,068**	**5,000**	**11,**
Kanton	**667,70**	**208,89**	**253,33**	**418,55**	**255**	**249**	**2,5**	**2,5**	**681,088**	**52,083**	**62,**

D. Verschiedene Pflanzungen im Jahr 1889.

Tab. XIV.

b. Anbau und Durchschnittserträge der Handelspflanzen pro 1889.

Amtsbezirke und Landestheile	Anbaufläche in Hektaren					Durchschnittsertrag per Are				
	Raps	Hanf	Flachs	Cichorie	Tabak	Raps	Hanf	Flachs	Cichorie	Tabak
						Ko.	Ko.	Ko.	Ko.	Ko.
Oberhasle	.	1,84	3,3	0,01	.	.	3,7	3,5	25,0	.
Interlaken	0,69	8,89	9,0	0,05	.	10,0	5.7	5,1	?	.
Frutigen	.	3,45	3,56	.	.	.	9,0	8,0	.	.
Saanen	.	.	0,7	.	.	.	.	?	.	.
O.-Simmenthal	.	.	.	.	.	.	.	.	.	.
N.-Simmenthal	0,29	3,78	2,1	.	.	?	4,0	3,7	.	.
Thun	3,17	11,46	12,93	.	0,2	8,7	7,0	5,0	.	10,0
Oberland	**4,15**	**29,42**	**31,59**	**0,06**	**0,2**	**8,3**	**6,3**	**5,2**	**25,0**	**10,0**
Signau	0,3	18,88	39,32	0,2	.	?	5,3	8,3	10,0	.
Trachselwald	4,11	19,14	20,5	.	.	10,0	5,5	3,8	.	.
Emmenthal	**4,41**	**38,02**	**59,82**	**0,2**	.	**10,0**	**5,4**	**6,8**	**10,0**	.
Konolfingen	0,66	26,98	36,03	0,01	.	8,0	6,2	5,4	?	.
Seftigen	4,05	21,49	18,49	0,07	.	18,7	6,1	5,0	.	.
Schwarzenburg	0,8	1,55	13,4	.	.	20,0	7,0	5,3	.	.
Laupen	2,81	17,8	7,07	0,39	12,72	19,5	6,9	6,0	110,0	18,0
Bern	3,2	27,44	25,98	1.24	.	17,0	4,4	3,3	30,0	.
Frauenbrunnen	2,35	16,8	21,35	0,42	0,04	13,0	7,5	5,4	60,0	16,0
Burgdorf	7,08	19,47	14,71	1,14	.	15,0	6,3	4,2	90,0	.
Mittelland	**20,95**	**131,03**	**137,93**	**3,17**	**12,76**	**16,4**	**6,7**	**4,9**	**63,7**	**17,8**
Aarwangen	0,09	16,74	18,85	1,42	.	16,0	7,9	5,8	75,0	.
Wangen	4,53	18,92	19,46	0,06	.	10,8	5,8	3,9	60,0	.
Oberaargau	**4,62**	**35,60**	**38,31**	**2,38**	.	**10,9**	**6,8**	**4,8**	**68,9**	.
Büren	4,16	10,81	10,58	0,05	.	26,0	5,3	5,2	30,0	.
Biel	0,9	.	.	.	.	20,0	.	.	.	.
Nidau	1,17	6,43	3,51	0,16	.	11,0	6,9	4,7	190,0	.
Aarberg	17,9	16,25	10,30	2,52	0,5	25,0	6,1	5,8	20,7	14,0
Erlach	2,9	7,54	2,25	.	.	14,0	4,9	3,4	.	.
Seeland	**27,03**	**41,03**	**26,9**	**2,75**	**0,5**	**19,7**	**6,1**	**5,2**	**31,4**	**14,0**
Neuenstadt	.	0,84	0,18	.	.	.	10,0	8,0	.	.
Courtelary	0,1	0,54	0,4	0,15	.	5,0	1,5	1,0	?	.
Münster	0,34	1,32	4,5	0,04	.	35,0	14,2	7,2	30,0	.
Freibergen	.	1,44	3,61	.	.	.	7,0	5,0	.	.
Pruntrut	23,0	17,63	1,71	.	.	9,3	7,0	5,0	.	.
Delsberg	0,36	2,25	2,26	.	.	.	5,0	5,2	.	.
Laufen	.	2,57	0,99	.	.	.	5,7	3,7	.	.
Jura	**23,80**	**26,19**	**13,63**	**0,19**	.	**10,6**	**7,0**	**5,9**	**30,0**	.
Kanton	**84,96**	**301,35**	**308,19**	**8,85**	**13,46**	**14,4**	**6,2**	**5,3**	**54,3**	**17,2**

D. Verschiedene Pflanzungen im Jahr 1889.

Tab XV.

c. Gesammterträge und Durchschnittspreise der Handelspflanzen pro 1889.

Amtsbezirke und Landestheile	Gesammtertrag					Durchschnittspreise per Kilo				
	Raps	Hanf	Flachs	Cichorie	Tabak	Raps	Hanf	Flachs	Cichorie	Tabak
	q.	q.	q.	q.	q.	Cts.	Cts.	Cts.	Cts.	Cts.
Oberhasle	.	6,8	11,3	0,3	.	.	213	203	?	.
Interlaken	6,9	50,6	45,9	?	.	60	198	216	?	.
Frutigen	.	31,0	28,3	.	.	.	220	275	.	.
Saanen	.	.	?	.	.	.	.	.	.	.
O.-Simmenthal	.	.	.	.	.	.	.	.	.	.
N.-Simmenthal	?	15,1	7,6	.	.	?	202	232	.	.
Thun	27,6	80,2	64,7	.	2,0	45	170	174	.	50
Oberland	**34,5**	**183,7**	**158,4**	**0,3**	**2,0**	**53**	**200**	**220**	**.**	**50**
Signau	?	100,4	326,4	20,0	.	?	143	180	40	.
Trachselwald	41,1	105,3	77,9	.	.	40	156	166	.	.
Emmenthal	**41,1**	**205,4**	**404,3**	**20,0**	**.**	**40**	**150**	**123**	**40**	**.**
Konolfingen	5,3	167,3	194,6	?	.	?	131	144	.	.
Seftigen	75,7	131,0	92,4	?	.	38	153	167	?	.
Schwarzenburg	16,0	10,9	73,7	.	.	?	180	165	.	.
Laupen	54,7	122,8	47,8	42,0	229,0	24	162	190	15	60
Bern	54,1	120,7	85,7	37,1	.	30	168	190	20	.
Fraubrunnen	30,6	122,3	115,3	25,2	0,6	38	138	150	30	70
Burgdorf	107,7	122,6	61,8	102,6	.	20	170	175	20	.
Mittelland	**344,4**	**797,0**	**671,3**	**207,9**	**229,6**	**30**	**157**	**169**	**21**	**65**
Aarwangen	1,4	132,2	109,3	106,5	.	?	132	133	50	.
Wangen	48,0	109,7	75,9	57,6	.	26	146	163	49	.
Oberaargau	**50,2**	**241,9**	**185,2**	**164,1**	**.**	**26**	**139**	**148**	**50**	**.**
Büren	108,9	59,3	55,0	1,5	.	40	178	196	15	.
Biel	18,0	.	.	.	.	35	.	.	.	.
Nidau	12,9	44,4	16,5	32,6	.	31	171	184	65	.
Aarberg	347,5	99,1	61,2	52,2	7,0	23	178	190	15	60
Erlach	40,6	36,9	7,7	.	.	30	167	163	.	.
Seeland	**527,2**	**239,7**	**140,4**	**86,3**	**7,0**	**32**	**174**	**183**	**32**	**60**
Neuenstadt	.	0,4	1,3	.	.	.	170	170	.	.
Courtelary	1,0	1,0	ca. 1,0	?	.	35	180	170	.	.
Münster	11,9	21,5	32,4	1,2	.	30	170	183	20	.
Freibergen	.	10,1	18,1	.	.	.	100	190	.	.
Pruntrut	213,9	124,9	8,6	.	.	34	130	117	.	.
Delsberg	?	11,3	11,7	.	.	?	200	148	.	.
Laufen	.	14,6	3,7	.	.	.	250	250	.	.
Jura	**226,8**	**183,7**	**76,8**	**1,2**	**.**	**33**	**171**	**175**	**20**	**.**
Kanton	**1,224,3**	**1,852,0**	**1,636,4**	**479,5**	**231,6**	**36**	**165**	**170**	**33**	**59**

E. Wiesenbau im Jahr 1889.

Tab. XVI.

a. Eintheilung des Wieslandes (ohne Weiden und Alpen) in gutes, mittleres und geringes, nach Hektaren und Prozenten pro 1889.

Amtsbezirke und Landestheile	Gesammtfläche des Wieslandes	Davon entfallen auf:					
		gutes Wiesland	mittleres Wiesland	geringes Wiesland	gutes	mittleres	geringes
					Wiesland		
	Hekt.	Hekt.	Hekt.	Hekt.	%	%	%
Oberhasle	2,931,4	712,2	1,018,7	1,200,5	24,3	34,7	41,0
Interlaken	6,529,5	1,778,9	2,210,1	2,540,5	27,2	33,9	38,9
Frutigen	4,477,8	1,688,1	1,357,4	1,432,3	37,7	30,3	32,0
Saanen	3,192,7	762,7	1,211,2	1,218,8	23,9	37,9	38,2
O.-Simmenthal	5,540,7	1,888,1	2,209,2	1,443,4	34,1	39,8	26,1
N.-Simmenthal	4,308,6	1,256,4	1,808,4	1,243,8	29,2	42,0	28,8
Thun	5,224,7	1,908,9	1,753,1	1,562,7	36,5	33,6	29,9
Oberland	**32,205,4**	**9,995,3**	**11,568,1**	**10,642,0**	**31,1**	**35,9**	**33,0**
Signau	3,179,4	1,193,4	1,101,3	884,7	37,5	34,6	27,9
Trachselwald	1,522,7	296,6	664,2	561,9	19,5	43,6	36,9
Emmenthal	**4,702,1**	**1,490,0**	**1,765,5**	**1,446,6**	**31,8**	**37,5**	**30,7**
Konolfingen	3,204,1	1,233,1	1,159,0	812,0	38,5	36,2	25,3
Seftigen	5,441,3	1,762,7	2,078,8	1,599,8	32,4	38,2	29,4
Schwarzenburg	1,707,9	531,5	723,6	452,8	31,1	42,4	26,5
Laupen	1,742,1	386,0	882,2	473,3	22,2	50,6	27,2
Bern	4,773,4	1,797,8	1,722,8	1,252,8	37,7	36,1	26,2
Fraubrunnen	2,471,5	915,0	1,010,2	546,3	37,0	40,9	22,1
Burgdorf	2,686,9	947,9	1,069,9	669,1	35,3	39,8	24,9
Mittelland	**22,027,2**	**7,574,6**	**8,646,5**	**5,806,1**	**34,4**	**39,3**	**26,3**
Aarwangen	2,642,0	844,2	1,059,3	738,5	32,0	40,1	27,9
Wangen	2,083,9	686,6	894,8	502,5	33,0	42,9	24,1
Oberaargau	**4,725,9**	**1,530,8**	**1,954,1**	**1,241,0**	**32,4**	**41,4**	**26,2**
Büren	2,255,2	957,9	741,2	556,1	42,4	32,9	24,7
Biel	355,4	106,7	78,1	170,6	30,0	22,0	48,0
Nidau	2,789,5	1,151,2	859,4	778,9	41,3	30,8	27,9
Aarberg	3,491,9	1,008,1	1,448,4	1,035,4	28,9	41,5	29,6
Erlach	2,621,8	716,1	784,3	1,121,4	27,3	29,9	42,8
Seeland	**11,513,8**	**3,940,0**	**3,911,4**	**3,662,4**	**34,2**	**34,0**	**31,8**
Neuenstadt	1,229,7	157,3	314,3	758,1	12,8	25,5	61,7
Courtelary	5,204,0	1,754,0	1,546,6	1,903,4	33,7	29,7	36,6
Münster	6,179,6	1,481,4	1,782,0	2,916,2	23,9	28,9	47,2
Freibergen	7,099,5	1,672,6	3,460,1	1,966,8	23,6	48,8	27,6
Pruntrut	7,412,9	2,304,1	2,791,8	2,317,0	31,1	37,7	31,2
Delsberg	6,800,0	1,571,9	2,349,5	2,878,6	23,1	34,5	42,3
Laufen	1,662,5	598,3	596,7	467,5	36,0	35,9	28,1
Jura	**35,588,2**	**9,539,6**	**12,841,0**	**13,207,6**	**26,8**	**36,1**	**37,1**
Kanton	**110,762,6**	**34,070,5**	**40,686,6**	**36,005,7**	**30,8**	**36,7**	**32,5**

Tab. XVII. **E. Wiesenbau im Jahr 1889.**

b. Durchschnittsertrag der Heuernte per Hektare und per Juchart nebst Futterpreisen im Durchschnitt pro 1889.

Amtsbezirke und Landestheile	Es wurden durchschnittlich geerntet (Heu und Emd) Doppelzentner								Preis per Doppelzentner in Franken			
	in gutem		in mittlerem		in geringem		überhaupt		Heu		Emd	Heu und Emd gemischt
	Wiesland per						per		guten	geringen		
	Hekt.	Juch.	Hekt.	Juch.	Hekt.	Juch.	Hekt.	Juch.				
Oberhasle	71,6	25,8	40,9	14,7	13,4	4,8	**37,0**	**13,3**	7,6	6,2	9,0	7,7
Interlaken	73,0	26,3	47,4	17,1	20,9	7,5	**44,1**	**15,9**	8,2	6,7	9,6	8,7
Frutigen	53,7	19,3	39,0	14,0	17,6	6,3	**37,7**	**13,6**	7,8	5,7	8,9	8,1
Saanen	89,0	32,0	59,0	21,2	22,0	7,9	**52,1**	**18,8**	8,0	6,0	8,8	8,6
O.-Simmenthal	55,7	20,1	37,0	13,3	15,3	5,5	**37,7**	**13,6**	7,7	5,8	9,3	8,6
N.-Simmenthal	70,6	25,4	47,2	17,0	24,0	8,6	**47,8**	**17,0**	7,2	5,6	9,2	8,6
Thun	68,6	24,7	50,5	18,2	25,8	9,3	**49,7**	**17,9**	8,3	6,0	9,2	8,3
Oberland	**66,5**	**23,9**	**45,6**	**16,4**	**20,0**	**7,2**	**43,6**	**15,7**	**7,9**	**6,1**	**9,1**	**8,1**
Signau	55,6	20,0	33,4	12,0	17,2	6,2	**37,3**	**13,4**	8,8	6,3	10,0	9,1
Trachselwald	85,4	30,7	58,8	21,2	29,6	10,7	**53,2**	**19,2**	9,1	7,7	10,4	9,6
Emmenthal	**61,5**	**22,1**	**43,0**	**15,5**	**22,0**	**7,9**	**42,4**	**15,3**	**8,9**	**7,0**	**10,2**	**9,4**
Konolfingen	88,1	31,7	59,8	21,5	34,2	12,3	**64,2**	**23,1**	8,5	6,9	10,2	8,9
Seftigen	66,0	23,8	46,4	16,9	23,0	8,3	**45,8**	**16,5**	8,4	6,1	9,8	8,9
Schwarzenburg	88,0	31,7	53,7	19,3	22,2	8,0	**56,0**	**20,2**	7,7	5,2	9,3	8,4
Laupen	109,4	39,4	73,2	26,4	37,2	13,4	**71,3**	**25,7**	7,8	5,8	9,7	8,5
Bern	78,1	28,1	58,3	21,0	38,1	13,7	**60,4**	**21,7**	8,8	6,9	9,7	8,9
Fraubrunnen	76,3	27,5	58,6	21,1	39,8	14,3	**60,8**	**21,9**	6,9	5,8	8,9	8,2
Burgdorf	67,2	24,2	49,4	17,8	27,3	9,8	**50,2**	**18,1**	8,4	7,1	9,1	8,8
Mittelland	**77,6**	**27,9**	**55,7**	**20,0**	**31,0**	**11,2**	**56,8**	**20,4**	**8,2**	**6,5**	**9,6**	**8,7**
Aarwangen	89,7	32,3	65,6	23,6	43,3	15,6	**67,0**	**24,1**	8,0	6,6	9,8	8,4
Wangen	76,6	27,6	49,0	17,6	30,4	10,9	**51,6**	**18,6**	8,3	5,8	8,9	7,6
Oberaargau	**81,1**	**29,2**	**58,1**	**20,9**	**38,1**	**13,7**	**60,3**	**21,7**	**8,7**	**6,3**	**9,5**	**8,0**
Büren	107,8	38,8	84,4	30,4	49,0	17,6	**85,7**	**30,9**	8,1	6,2	9,8	8,4
Biel	90,0	32,4	57,4	20,7	33,0	11,9	**55,5**	**20,0**	6,5	5,3	8,8	6,6
Nidau	91,0	32,8	74,3	26,7	40,5	14,6	**71,8**	**25,8**	7,1	5,3	7,8	7,3
Aarberg	82,1	29,6	58,8	21,2	35,7	12,9	**58,6**	**21,1**	8,1	5,5	9,5	8,4
Erlach	95,1	34,2	71,8	25,8	35,0	12,9	**62,8**	**22,6**	7,2	5,2	7,1	6,3
Seeland	**93,5**	**33,7**	**69,6**	**25,1**	**38,6**	**13,9**	**68,0**	**24,5**	**7,8**	**5,5**	**8,8**	**7,2**
Neuenstadt	64,6	23,3	54,0	19,4	27,3	9,8	**39,3**	**14,1**	7,3	5,7	9,3	6,8
Courtelary	70,3	25,4	43,2	15,6	21,2	7,6	**44,3**	**15,9**	7,2	5,8	7,9	6,7
Münster	56,8	20,4	35,6	12,8	13,8	5,0	**30,4**	**10,9**	6,1	4,3	7,2	6,7
Freibergen	56,8	20,4	30,5	11,0	14,0	5,0	**32,1**	**11,5**	6,4	5,1	7,3	6,8
Pruntrut	74,3	26,7	51,6	18,6	29,5	10,6	**51,7**	**18,6**	6,2	5,2	6,4	6,3
Delsberg	70,3	25,4	43,2	15,6	26,3	9,5	**42,3**	**15,2**	5,8	4,3	6,8	5,9
Laufen	102,7	37,0	76,8	27,6	39,3	14,1	**75,8**	**27,2**	6,3	5,2	6,3	5,9
Jura	**68,8**	**24,8**	**42,5**	**15,3**	**21,9**	**7,9**	**41,3**	**15,1**	**6,4**	**5,1**	**6,6**	**6,1**
Kanton	**73,2**	**26,4**	**49,5**	**17,8**	**25,1**	**9,0**	**48,9**	**17,6**	**7,3**	**5,5**	**8,2**	**7,2**

III. E. Wiesenbau im Jahr 1889.

ammtertrag der Heuernte in gutem, mittlerem und geringem Wiesland pro 1889.

ezirke, nd stheile	Es wurden nach Schatzung und Berechnung geerntet: Doppelzentner								
	in gutem		in mittlerem		in geringem		Heu	Emd	Zusammen
	Wiesland								
	Heu	Emd	Heu	Emd	Heu	Emd			
slo	33,189	17,805	28,931	12,734	16,087	.	78,207	30,539	108.746
ken	85,031	44,828	72,270	32,488	50,556	2,541	207,857	79,857	287,714
en	65,835	24,815	33,935	19,004	22.487	2,720	122,257	46,539	168,796
	42,711	25,169	51,290	20,590	26,813	.	120,814	45,759	166.573
mental	73,636	31,531	62,520	19,280	22,084	.	158,240	50,811	209,051
mental	54,528	34,174	57,145	28,211	28,359	1,492	140,032	63,877	203,909
	90,864	40,087	62,936	25,595	35,630	4,688	189,430	70,370	259.800
berland	445,794	218.409	369,027	157,902	202,016	11,441	1,016,837	387,752	1,404,589
	47,020	19,333	27,533	9,250	12,740	2,497	87,293	31,080	118.373
elwald	17.440	7,890	26,568	12,487	13,373	3,259	57,381	23,636	81,017
menthal	64,460	27,223	54,101	21.737	26,113	5,756	144,674	54,716	199,390
ingen	71,766	36,870	48,446	20,862	20,462	7,308	140,674	65,040	205,714
n	78,088	38,251	68,185	28,272	30,556	6,239	176,829	72,762	249,591
raenberg	32,422	14,350	27,497	11,361	8,467	1.575	68,386	27,286	95.672
n	30,077	12,217	45,522	19,056	12,874	4,733	88,473	36,006	124.479
	95,463	44,945	70,463	29,977	34,327	13,405	200,253	88,327	288.580
runnen	49,502	20,313	42,226	16,971	15,570	6,173	107,298	43,457	150,755
orf	44,172	19,527	38,623	14,230	13,717	4,550	96,512	38,307	134,819
telland	401,490	186,473	340,962	140.729	135,973	43,983	878,425	371,185	1,249,610
ngen	50,145	25,579	48,092	21,398	22,155	9,822	120,392	56,799	177,191
n	31,721	16,753	29,886	13,959	10,854	4,422	72,461	35,134	107,595
raargau	81,866	42,332	77.978	35.357	33,009	14,244	192,853	91 933	284.786
	73,088	30,174	44,027	18,530	20,743	6,506	137,858	55,210	193,068
	6,349	3,254	3,100	1,382	3,753	1,877	13,202	6,513	19,715
	67,345	37,414	42,025	21,829	25,626	5.920	134,996	65,163	200,159
g	57,563	25,203	59,980	25,202	25,885	11,079	143,428	61,484	204.912
	45,401	22,700	37,960	18,353	35,100	5,158	118,461	46,211	164,672
eeland	249,746	118,745	187,092	85,296	111,107	30,540	547,945	234,581	782,526
tadt	7,126	3,036	13,515	3,457	18,422	2,274	39,063	8,767	47,830
ary	82,263	41.394	47,017	19,796	38,068	1,283	167,348	62,473	229,821
r	60,589	23,554	46,332	17,107	38.202	2,041	145,123	42,702	187,825
gen	72,925	22,078	86,503	19,031	26,748	787	186,176	41,896	228,072
t	112,670	58,063	98,551	46.065	55,226	12,975	266,447	117,103	383,550
g	73,722	37,097	71,425	30,074	57,572	18,072	202,719	85,243	287,962
	39,607	21,888	30,909	14.918	15,568	2,805	86,084	39,561	125,645
Jura	448.902	207,060	394,252	150,448	249.806	40,237	1,092,960	397,745	1,490,705
nton	1,692,258	800,242	1,423,412	591,469	758,024	146,201	3,873,694	1,537,912	5,411,606

E. Wiesenbau im Jahr 1889.

Tab. XIX.

d. Durchschnittswerth der Heuernte per Hektare und per Jucharte pro 1889.

Amtsbezirke und Landestheile	Durchschnittlicher Geldwerth des Heu- und Emdertrages							
	in gutem Wiesland per		in mittlerem Wiesland per		in geringem Wiesland per		überhaupt per	
	Hekt.	Juch.	Hekt.	Juch.	Hekt.	Juch.	Hekt.	Juch.
	Franken							
Oberhasle	579	208	328	118	83	30	288	104
Interlaken	631	227	408	147	142	51	365	131
Frutigen	434	156	318	114	106	38	293	105
Saanen	712	256	476	171	132	48	400	144
Ober-Simmenthal	456	164	299	107	89	32	297	107
Nied.-Simmenthal	563	203	371	134	138	50	360	130
Thun	588	212	425	153	164	59	406	146
Oberland	**550**	**198**	**374**	**135**	**125**	**45**	**345**	**124**
Signau	509	183	304	109	118	42	329	118
Trachselwald	811	292	559	201	243	87	490	176
Emmenthal	**569**	**205**	**400**	**144**	**167**	**60**	**382**	**138**
Konolfingen	791	285	537	193	265	95	570	205
Seftigen	585	211	409	147	154	55	390	140
Schwarzenburg	735	265	439	158	131	47	449	162
Laupen	914	329	612	220	254	91	582	210
Bern	710	256	529	190	292	105	535	193
Fraubrunnen	570	205	438	158	265	95	448	161
Burgdorf	551	198	424	153	207	75	424	153
Mittelland	**675**	**243**	**478**	**172**	**223**	**80**	**479**	**172**
Aarwangen	822	296	599	216	330	118	595	214
Wangen	610	220	422	152	205	74	432	156
Oberaargau	**727**	**262**	**519**	**187**	**278**	**100**	**523**	**188**
Büren	921	332	721	260	347	125	714	257
Biel	603	217	399	144	205	74	375	135
Nidau	672	242	547	197	234	84	511	184
Aarberg	700	252	501	180	239	86	479	172
Erlach	681	245	514	185	195	70	423	152
Seeland	**740**	**266**	**553**	**199**	**239**	**86**	**517**	**186**
Neuenstadt	510	184	416	150	166	60	274	99
Courtelary	503	181	308	111	121	44	305	110
Münster	371	134	232	84	68	24	187	67
Freibergen	376	135	200	72	72	26	206	74
Pruntrut	465	167	325	117	158	57	316	114
Delsberg	432	156	263	95	134	48	248	89
Laufen	660	238	494	178	211	76	474	171
Jura	**449**	**162**	**275**	**99**	**117**	**42**	**263**	**95**
Kanton	**580**	**209**	**390**	**140**	**156**	**56**	**373**	**134**

XX. F. Obsternte im Jahr 1889.

a. Berechnung des Obstertrages pro 1889.

nisbezirke und ndestheile	Durchschnittl. Ertrag per tragfähigen Baum in Kilogramm					Gesammtertrag in Kilozentnern				
	Aepfel	Birnen	Kirschen	Zwetschgen	Nüsse	Aepfel	Birnen	Kirschen	Zwetschgen	Nüsse
erhasle . .	4,0	23,6	14,0	11,0	12,0	233,5	668,6	605,0	233,7	323,4
erlaken . .	11,2	16,3	10,1	6,5	5,0	2,741,1	2,429,2	1,942,6	1,294,9	687,3
tigen . .	13,3	43,3	10,0	11,7	10,0	1,129,2	1,725,1	142,1	681,3	109,2
nen . . .	16,6	13,3	13,3	.	.	100,6	17,0	485,1	.	.
Simmenthal	.	3,3	6,7	0,8	.	.	45,7	566,3	13,1	.
Simmenthal	6,0	16,0	36,0	22,0	3,0	1,008,9	134,3	8,843,4	2,458,5	86,8
n	11,9	20,4	11,4	8,2	3,6	7,688,5	6,357,9	4,855,1	2,018,8	179,6
Oberland	**10,4**	**18,1**	**14,8**	**10,2**	**5,5**	**12,901,8**	**11,378,4**	**17,440,2**	**6,700,3**	**1,386,2**
nau . . .	c. 8,0	c 2,4	.	.	.	c. 6,044,2	c 503,4	.	.	.
chselwald .	17,6	4,4	0,6	6,0	.	13,636,8	1,150,0	213,5	471,7	.
Emmenthal	**12,8**	**3,5**	**0,3**	**3,0**	**.**	**19,681,0**	**1,653,4**	**213,5**	**471,7**	**.**
nalfingen .	25,1	19,7	7,4	4,1	1,0	24,077,4	5,775,8	3,527,4	600,4	22,4
tigen . . .	4,2	7,6	8,7	4,8	6,9	2,302,1	1,360,1	2,336,6	1,186,7	233,3
warzenburg	1,3	2,0	1,0	1,0	.	235,0	189,7	163,1	58,4	.
rpen . . .	0,8	1,6	14,5	4,3	3,8	211,0	144,2	1,780,3	538,2	86,7
n	5,0	8,6	9,7	11,7	10,4	3,905,3	1,864,7	2,803,9	2,428,2	351,4
ubrunnen .	0,9	2,6	6,3	4,8	7,5	377,9	162,7	531,7	390,1	100,4
gdorf . .	9,4	21,1	14,7	10,4	11,6	7,886,9	4,077,2	4,342,7	967,4	243,4
Mittelland	**9,8**	**12,1**	**9,1**	**6,4**	**6,7**	**38,995,6**	**13,574,4**	**15,285,7**	**6,169,4**	**1,037,6**
rwangen. .	0,8	24,1	19,0	16,6	7,9	605,1	4,954,2	6,784,9	1,583,5	190,3
ngen . . .	.	6,1	16,2	7,8	9,7	.	744,3	4,409,2	1,186,6	339,7
Oberaargau	**0,4**	**17,4**	**17,7**	**11,0**	**9,0**	**605,1**	**5,698,5**	**11,194,1**	**2,770,1**	**530,0**
en. . . .	0,9	6,4	12,0	5,8	9,9	246,9	415,5	1,009,0	682,7	231,2
. . . .	9,1	13,2	20,0	21,7	6,7	376,8	180,3	383,4	650,3	51,0
au . . .	1,0	4,3	28,7	4,0	11,1	279,0	402,5	5,622,9	767,3	396,0
berg . . .	1,1	2,0	52,6	20,0	17,4	491,2	267,1	10,501,1	4,181,6	575,6
ch . . .	10,0	11,4	7,9	10,9	17,1	1,556,6	422,9	340,6	1,374,2	409,0
Seeland	**2,5**	**4,9**	**30,0**	**11,3**	**13,5**	**2,950,5**	**1,688,3**	**17,857,0**	**7,656,1**	**1,662,8**
enstadt. .	8,8	5,0	5,0	7,0	3,8	284,8	70,2	57,4	380,9	14,8
rtelary . .	5,0	7,1	7,3	13,3	.	410,5	161,8	461,6	1,324,4	.
ster . . .	0,3	7,3	3,4	9,0	0,2	60,1	620,4	369,6	1,754,2	1,4
bergen . .	0,7	0,7	0,3	2,2	1,1	37,4	25,1	7,6	108,1	4,7
ntrut . .	3,6	11,4	5,5	16,3	10,2	1,240,2	2,319,6	1,398,9	4,438,5	335,0
berg . .	1,9	4,1	.	1,9	1,1	540,7	591,5	.	447,0	20,7
fen . . .	.	10,5	25,8	31,5	16,7	.	617,8	2,389,6	3,747,9	267,7
Jura	**2,3**	**7,8**	**6,3**	**12,0**	**7,3**	**2,573,7**	**4,406,4**	**4,684,7**	**12,201,0**	**644,3**
Kanton	**7,5**	**11,0**	**12,2**	**9,7**	**7,5**	**77,707,7**	**38,399,4**	**66.675,2**	**35,968,6**	**5,261,0**

belle XXI folgt auf Seite 174.

Tab. XXII.

G. Wein-Ernte

a. Anbau, Ertrag

Gemeinden	Rebenbesitzer	Anbaufläche			Wein-Ertrag			
		für Weissen	für Rothen	Im Ganzen	Weisser	Rother	Im Ganzen	per Hektare
	Zahl	Hekt.	Hekt.	Hekt.	Hl.	Hl.	Hl.	Hl.
Amt Aarberg.								
1. Kallnach . .	c. 20	?	?	0,84	?	?	0	?
Amt Biel.								
2. Biel	c. 270	61,65	.	61,65	c. 1,700	.	1,700	27,57
3. Bözingen . .	139	14,11	.	14,11	448	.	448	31,73
4. Vingelz . . .	31	16,20	.	16,20	252	.	252	15,55
Amt Büren.								
5. Dotzigen . .	51	4,47	.	4,47	?	.	?	?
6. Lengnau . .	89	7,66	.	7,66	201,80	.	201,60	26,31
7. Meinisberg . .	70	4,32	.	4,32	28,80	.	28,80	6,67
8. Pieterlen . .	84	4,68	.	4,68	41,60	.	41,60	8,89
Amt Erlach.								
9. Brüttelen . .	289	16,11	.	16,11	35,20	.	35,20	2,18
10. Erlach . . .	251	47,43	.	47,43	527	.	527	11,11
11. Finsterhennen	92	0,17	6,30	6,47	?	?	?	?
12. Gals	66	6,20	0,25	6,45	38,10	2,40	40,50	6,28
13. Gampelen . .	145	21,38	0,36	21,74	142,53	2,80	145,33	6,68
14. Gäserz . . .	52	2,25	1,35	3,60	20	12	32	8,89
15. Ins	210	47,25	2,25	49,50	315	10	325	6,57
16. Lüscherz . .	91	7,18	.	7,18	16	.	16	2,23
17. Müntschemier	75	3,73	1,13	4,86	4	2	6	1,23
18. Siselen . . .	42	2,02	0,50	2,52	6,75	1,10	7,85	3,11
19. Treiten . . .	37	1,60	1,08	2,88	2	1,20	3,20	1,11
20. Tschugg . .	145	36,90	0,67	37,57	246	75	321	8,55
21. Vinelz . . .	50	9,27	.	9,27	102	.	102	11,1
Amt Laupen.								
22. Münchenwyler	34	3,06	.	3,06	13,60	.	13,60	4,44
23. Wyleroltigen .	34	1,08	.	1,08	.	.	?	?

Jahr 1889.

Geldwerth.

Preise per Hektoliter		Geldwerth				Kapitalwerth der Reben	Gemeinden
	Rother	Weisser	Rother	Im Ganzen	per Hektare		
	Fr.	Fr.	Fr.	Fr.	Fr.	Fr.	
							Amt Aarberg.
	-	-	-	-	-	1 600	1. Kallnach.
							Amt Biel.
	-	56,100	-	56,100	909	c. 270,000	2. Biel.
	-	17,920	-	17,920	1,270	48,700	3. Bözingen.
	-	10,080	-	10,080	622	144,000	4. Vingelz.
							Amt Büren.
	-	-	-	-	-	[1]) 6,500	5. Dotzigen.
	-	6,652	-	6,652	868	25,200	6. Lengnau.
	-	c. 979	-	c. 979	227	10,000	7. Meinisberg.
	-	1,456	-	1,456	311	15,912	8. Pieterlen.
							Amt Erlach.
	-	c. 1,562	-	c. 1,562	97	26,250	9. Brüttelen.
	-	22,661	-	22,661	478	223,750	10. Erlach.
	-	?	-	-	-	9,200	11. Finsterhennen.
	50	1,905	120	2,025	314	20,000	12. Gals.
	80	7,126	224	7,350	339	96,600	13. Gampelen.
	50	800	600	1,400	389	16,900	14. Gäserz.
	60	14,175	600	14,775	298	[1]) 306,000	15. Ins.
	-	640	-	640	89	c. 24,000	16. Lüscherz.
	?	c. 177	c. 116	c. 293	60	10,800	17. Müntschemier.
	?	c. 299	c. 63	c. 362	144	10,000	18. Siselen.
	60	100	72	172	59	2,500	19 Treiten.
	52	10,332	3,900	14,232	379	173,500	20. Tschugg.
	-	4,080	-	4,080	440	50,000	21. Vinelz.
							Amt Laupen.
	-	564	-	564	184	[1]) 16 800	22. Münchenwyler.
	-	?	-	?	?	11,270	23. Wyleroltigen.

[1]) Nach frühern Angaben.

Fortsetzung von Tab. XXII.

G. Wein-Ernte

a. Anbau, Ertrag

Gemeinden	Rebenbesitzer	Anbaufläche			Wein-Ertrag			
		für Weissen	für Rothen	im Ganzen	Weisser	Rother	im Ganzen	per Hektare
	Zahl	Hekt.	Hekt.	Hekt.	Hl.	Hl.	Hl.	Hl.
Amt Neuenstadt.								
24. Neuenstadt .	309	148,95	0,81	149,76	3,972	27	3,999	26,7
Amt Nidau.								
25. Bellmund . .	60	4,82	.	4,82	10,7	.	10,7	2,22
26. Bühl	76	6,52	.	6,52	?	.	.	.
27. Hermrigen . .	27	2,52	0,36	2,88	?	.	.	.
28. Jens	c. 100	6,66	.	6,66	?	.	.	.
29. Ipsach . . .	19	1,39	.	1,39	3	.	3	2,16
30. Ligerz . . .	280	61,18	0,54	61,72	2,719	12	2,731	44,24
31. Madretsch . .	70	5,0	.	5,0	88,8	.	88,8	20
32. Merzligen . .	24	2,21	.	2,21	?	.	?	?
33. Mett	13	1,08	.	1,08	57,60	.	57,60	53,33
34. Studen . . .	c. 45	2,45	.	2,45	?	.	?	?
35. Sutz-Lattrigen	31	2,48	.	2,48	11	.	11	4,44
36. Täuffelen-Gerlafingen.	?	?	.	?	?	.	?	?
37. Tüscherz-Alfermée	75	28,27	.	28,27	1,208	.	1,208	42,71
38. Twann . . .	233	66,97	0,45	67,42	2,978	18	2,996	44,44
39. Walperswyl .	84	[2]) 6,30	.	6,30	[2]) 42	.	42	6,67
Amt N.-Simmenthal.								
40. Spiez	c. 200	20,70	0,22	20,92	c. 276	11	287	13,71
Amt Thun.								
41. Goldiwyl . }	27	11,15	.	11,15	72,40	.	72,40	6,49
42. Heiligenschwendi. }								
43. Hilterfingen .	12	0,55	0,15	0,70	6	.	6	8,57
44. Oberhofen . .	50	9,0	0,9	9,9	100	6	106	10,70
45. Sigriswyl . .	185	12,60	0,40	13,0	112	2,70	114,70	8,82
46. Steffisburg . .	24	4,50	0,36	4,86	55	2,80	57,80	11,89
47. Thun [1]) . . .	—	—	—	—	—	—	—	—
Kanton	4,311	724,22	18,06	743,14	15,851,60	186	16,037,60	21,5

[1]) Keine Reben mehr.
[2]) Gemischt.

Jahr 1889.

Geldwerth.

Reise Kollier	Geldwerth				Kapitalwerth der Reben	Gemeinden
Rother	Weisser	Rother	Im Ganzen	per Hektare		
Fr.	Fr.	Fr.	Fr.	Fr.	Fr.	
						Amt Neuenstadt.
100	205,544	2,700	208,244	1,457	1,350,000	24. Neuenstadt.
						Amt Nidau.
.	c. 465	.	c. 465	96	36,540	25. Bellmund.
.	?	.	?	?	[1]) 46,890	26. Bühl.
.	?	.	?	?	9,600	27. Hermrigen.
.	?	.	?	?	[1]) 30,620	28. Jens.
.	c. 130	.	c. 130	93	12,080	29. Ipsach.
70	130,512	840	131,352	2,128	[1])777,850	30. Ligerz.
.	3,996	.	3,996	799	6,000	31. Madretsch.
?	?	?	?	?	7,350	32. Merzligen.
.	1,728	.	1,728	1,600	5,280	33. Mett.
.	?	.	?	?	[1]) 8,100	34. Studen.
.	c. 478	.	c. 478	192	[1]) 15,000	35. Sutz-Lattrigen.
.	?	.	?	?	[1]) 7,000	36. Täuffelen-Gerlafingen.
.	53,152	.	53,152	1,876	362,400	37. Tüscherz-Alfermée
80	148,900	1,440	150,340	2,222	c. 749,500	38. Twann.
.	c. 1,827	.	c. 1,827	290	20,000	39. Walperswyl.
						Amt N.-Simmenthal.
50	16,560	550	17,110	817	116,000	40. Spiez.
						Amt Thun.
.	1,810	.	1,810	162	50,200	41. Goldiwyl. 42. Heiligenschwendi.
.	c. 172	.	c. 172	246	8,000	43. Hilterfingen.
60	3,500	360	3,860	389	60,300	44. Oberhofen.
35	2,800	94	2,894	223	41,230	45. Sigriswyl.
?	1,650	105	1,755	361	[1]) 25,000	46. Steffisburg.
—	—	—	—	—	—	47. Thun. [2])
63,1	730,832	11,784	742,616	999	5,264,422	*Kanton.*

[1]) Nach frühern Angaben.
[2]) Keine Reben mehr.

Tab. XXIII.

G. Wein-E

Kaufpreise, Gesammt- und Durchschnitt

Gemeinden	Kaufpreise der Reben: per Mannwerk: Beste	Mittlere	Geringe	Gesammtwerth	Durchschnittswerth per Hektare	Taxation der Weinernte: * quantitativ	* qualitativ	Ernte-Schädigun
	Fr.	Fr.	Fr.	Fr.	Fr.			
Amt Aarberg.								
1. Kallnach . . .	100	80	60	**1,600**	1,905	?	?	Regen und Hagelwetter.
Amt Biel.								
2. Biel	250	200	150	**270,000**	4,379	3—4	3—4	Nasskalte Witterung.
3. Bözingen . . .	400	350	280	**48,700**	3,453	4	3	Frostige Witterung im Frühjahr, [illegible] terung im Sommer.
4. Vingelz . . .	600	400	200	**144,000**	8,888	4	3	Nasskalte Witterung im [illegible] Mehlthau.
Amt Büren.								
5. Dotzigen . . .	250	?	?	[1]) **6,500**	1,454	4	4	Falscher Mehlthau und [illegible] ung.
6. Lengnau . . .	200	150	100	**25,200**	3,276	4	3	Viel Regenwetter.
7. Meinisberg . .	150	100	60	**10,000**	2,314	unter 3	5	Nasse Witterung während [illegible] und viel Schlagregen im [illegible]
8. Pieterlen . . .	200	160	100	**15,912**	3,400	4	4	Schlechte Witterung v. [illegible]
Amt Erlach								
9. Brüttelen . .	200	100	50	**26,250**	1,629	4	2	Ungünstige (regnerische) [illegible] Blüthezeit.
10. Erlach	400	200	95	**223,750**	4,717	4	3	Nasse Witterung.
11. Finsterhennen .	80	60	—	**9,200**	1,421	4	4	Anfangs Juni Hagelwetter [illegible] Mehlthau.
12. Gals	200	100	—	**20,000**	3,100	4	2	Schlechte Witterung zur [illegible] Mehlthau und Würmer.
13. Gampelen . .	400	150	50	**96,600**	4,443	4	2	Falscher Mehlthau und nasse [illegible]
14. Gäserz	300	200	150	**16,900**	4,694	4	3	Ungünstige Witterung im [illegible] Kälte i. d. Blüthezeit, Falscher [illegible] und Würmer in der [illegible]
15. Ins	?	?	?	[1]) **306,000**	6,181	4	3	Blattkrankheit, ungünstige [illegible]
16. Lüscherz . . .	?	?	?	c. **24,000**	3,342	4	3	Falscher Mehlthau.
17. Müntschemier .	200	100	50	**10,800**	2,222	5	4	Falscher Mehlthau und [illegible] ung während der Blüthezeit.
18. Siselen . . .	?	?	?	c. **10,000**	3,968	4	4	Falscher Mehlthau und [illegible] im Frühsommer.
19. Treiten . . .	100	70	30	**2,500**	868	4	4	Falscher Mehlthau.
20. Tschugg . . .	300	200	100	**173,500**	4,618	?	?	Falscher Mehlthau und [illegible]
21. Vinelz	400	200	100	c. **50,000**	5,393	4	3	Falscher Mehlthau.
Amt Laupen								
22. Münchenwyler .	?	?	?	[1]) **16,800**	5,490	4	4	Nasskalte Witterung, [illegible] Frost im Herbst.
23. Wyleroltigen .	100	150	50	**11,270**	10,435	5	?	Falscher Mehlthau, [illegible] terung während der [illegible] Ernte-[illegible]

* Sehr gut = 1; gut = 2; mittelmässig = 3; schlecht = 4; sehr schlecht = 5.
[1]) Nach frühern Angaben.

ahr 1889.

en, Entschädigungen pro 1889.

einden	Kaufpreise der Reben per Hauptwerk: Beste	Mittlere	Geringe	Gesammtwerth	Durchschnittswerth per Hektare	Taxation der Weinernte: quantitativ	qualitativ	Ernte-Schädigunge
	Fr.	Fr.	Fr.	Fr.	Fr.			
euenstadt.								
enstadt . .	600	400	200	**1,350,000**	9,014	4	2	Les pluies froides continuelles de l les vers.
Nidau.								
mund . .	2600	2400	1600	**36,540**	7,580	4	4	Falscher Mehlthau; ungünstige Blüt
l	?	?	?	[2]) **46,890**	7,192	?	?	Der schlechte Blüthet hat den Traub satz vollständig verdorben.
mrigen . .	200	100	100	**9,600**	3,333	?	?	Nasskalte Witterung und falscher Meh
. . . .	?	?	?	[2]) **30,620**	4,597	?	?	Falscher Mehlthau; Absterben der B
ich	?	?	?	**12,080**	8,690	4	4	Platzregen im Juni.
erz	800	600	400	[2]) **777,850**	12,602	unter 3	2	Falscher Mehlthau, schlechte Witterun Blüthezeit u. Auftreten des Sauerwu
dretsch . .	100	50	30	**6,000**	1,200	4	4	Mehlthau.
zligen . .	200	150	100	**7,350**	3,330	?	?	—
t	300	200	150	**5,280**	4,888	3	3	Der Brenner macht sich stets bemer
den . . .	?	?	?	[2]) **8,100**	3,310	4	4	—
e-Lattrigen .	?	?	?	[2]) **15,000**	6,048	4	4	Weisser Mehlthau und Rost.
den-Gerlafingen .	?	?	?	[2]) **7,000**	[1])3,889	?	?	Falscher Mehlthau.
cherz-Alfermée	1000	600	300	**362,400**	12,819	2	3	—
ann . . .	1000	500	500	c. **749,500**	11,116	3	2	Regnerische Witterung im Sommer, Mehlthau, Schwarzbrenner etc.
perswyl . .	300	200	100	**20,000**	3,174	4	4	Falscher Mehlthau, nasskalte Witterun Frost im Herbst.
Amt amenthal.								
z	500	250	180	**116,000**	5,544	4	4	Regen während der Blüthezeit, nasse rung im Sommer, falscher Mehltha
Thun.								
liwyl . .)	400	300	250	**50,200**	4,502	4	4	Andauernd feuchte Witterung währe Sommers und Herbstes.
igenschwendi)								
erlingen .	?	?	?	c. **8,000**	11,428	4	3	Viel Regenwetter in der Blüthezeit Herbst wurde vielerorts, was reif namentlich alles Rothe, von den W gefressen.
hofen . .	375	275	175	**60,300**	6,090	4	3	Viel Regen während der Blüthezeit wenig Sonnenschein in den Monaten tember und Oktober.
gswyl . .	200	150	70	**41,230**	3,171	4	4	Durch das Hagelwetter vom 2. Sep circa ein Drittheil der diesjährigen ernte vernichtet worden.
isburg . .	250	225	180	[2]) **25,000**	5,148	4	3	—
n [1]) . . .	—	—	—	—	—	—	—	—
Ganzen:	**382**	**265**	**160**	**5,264,422**	**7,085**	**4**	**3,3**	

gut = 1; gut = 2; mittelmässig = 3; schlecht = 4; sehr schlecht = 5.
e Reben mehr. [2]) Nach frühern Angaben.

F. Obsternte im Jahr 1889.*

Tab. XXI.

b. Preise und Geldwerth des Obstertrages pro 1889.

Landestheile	Preise für Wirthschaftsobst per 100 Kilos				
	Aepfel	Birnen	Kirschen	Zwetschgen	Nüsse
	Fr.	Fr.	Fr.	Fr.	Fr.
Oberland	13,3	12,0	24,5	14,8	29,3
Emmenthal	18,8	14,5	26,0	c. 17,5	.
Mittelland	16,7	15,9	30,6	18,2	31,1
Oberaargau	18,7	15,1	29,0	20,2	31,7
Seeland	18,2	20,6	25,8	18,9	37,7
Jura	12,6	11,4	26,2	14,6	25,8
Kanton	16,4	14,9	27,0	17,3	29,9

Landestheile	Geldwerth des Obstertrages					Gesammtwerth
	Aepfel	Birnen	Kirschen	Zwetschgen	Nüsse	
	Fr.	Fr.	Fr.	Fr.	Fr.	Fr.
Oberland	171,594	136,541	427,285	97,824	40,480	873,724
Emmenthal	370,003	23,974	5,551	8,254	.	407,782
Mittelland	651,227	215,833	467,742	112,283	32,684	1,479,769
Oberaargau	11,315	86,047	324,629	55,956	11,501	489,448
Seeland	53,699	34,779	460,711	144,700	62,688	756,577
Jura	32,429	50,233	122,739	178,135	16,623	400,159
Kanton	1,290,267	547,407	1,808,657	597,152	163,976	4,407,459

* Die andere die Obsternte pro 1889 betreffende Uebersicht befindet sich auf Seite 167 hievor.

IV.

G. Weinernte.

Rentabilitäts-Rechnung der Weinernte im Jahr 1889.

a. Absolute Ergebnisse.

...tsbezirke (Weinbau-Gegend)	Anbaufläche		Wein-ertrag	Geld-werth	Kaufpreis per Mannwerk für			Kapital-werth des Reb-landes
	Mann-werk	Hek-taren			beste Reben	mittlere Reben	geringe Reben	
			Hektoliter	Fr.	Fr.	Fr.	Fr.	Fr.
...it Kallnach	2,062	92,80	2400	84,100	338	258	173	464,300
. . . . .	470	21,13	272	9,087	200	137	87	57,612
. . . . .	4,790	215,58	1,561,09	69,552	258	138	78	969,500
... .	92	4,14	13,80	564	100	150	50	28,070
...stadt. . .	3,328	149,76	3,999	208,244	600	400	200	1,350,000
. . . . .	4,429	199,20	7,148,10	343,468	833	533	364	2,094,210
mit Spiez .	1,335	60,53	643,90	27,601	345	240	171	300,730
Kanton	16,506	743,14	16,037,28	742,616	382	265	160	5,264,422

b. Relative Ergebnisse.

...tsbezirke (Weinbau-Gegend)	Wein-Ertrag		Geldwerth		Kulturkosten*		Kapitalwerth		Netto-Ertrag (bezw. Verlust)		
	per Mannwerk	per Hektare	per Mannwerk	per Hektare	per Mannwerk	per Hektare	per Mannwerk	per Hektare	per Mannwerk	per Hektare	per Fr. 100 Kapital
	Hl.	Hl.	Fr.	Fr.	Fr.	Fr.	Fr.	Fr.	Fr.	Fr.	Fr.
...mit Kallnach .	1,16	25,8	40,7	906	46,5	1,033	225	5,003	− 5,8	− 127	− 2,6
...en	0,58	12,9	19,3	429	36,3	805	123	2,727	−17,0	− 376	− 13,7
...ch	0,33	7,4	14,5	323	36,7	815	202	4,496	−22,2	− 492	− 10,9
...pen	0,15	3,4	6,1	136	36,3	805	305	6,780	−30,2	− 669	− 9,8
...enstadt . .	1,20	26,8	62,6	1,391	47,5	1,055	406	9,015	+ 15,1	+ 336	+ 3,7
...au	1,61	35,8	77,6	1,724	41,0	910	473	10,513	+36,6	+ 814	+ 7,7
...n und Spiez	0,48	10,7	20,5	456	44,0	978	224	4,968	−23,5	− 522	− 10,5
Kanton	0,97	21,6	44,9	999	41,2	915	319	7,084	+ 3,7	+ 84	+ 1,4

* Nach früheren Ermittlungen.

Tab. XXV. **Geldwerth der geernteten Produkte im Jahr 1889.**

(Rekapitulation.)

Amtsbezirke und Landestheile	Geldwerth in Franken						
	des Getreides	der Hackfrüchte	des Kunstfutters	der Handelspflanzen	des Wiesenertrags	des Weins	im Ganzen
Oberhasle . .	12,277	285.895	.	3,783	846,702	.	1,148,657
Interlaken . .	130,508	484,196	18,838	20,347	2,387,235	.	3,041,124
Frutigen. . .	102.115	288,911	8,651	14,658	1,315,924	.	1,730.259
Saanen . . .	2,728	93,079	.	.	1,279,758	.	1,375.565
O.-Simmenthal	14,373	73.749	.	.	1,649,030	.	1,737,152
N.-Simmenthal	189,443	295,248	128,016	4,860	1,550,524	17,110	2,185,201
Thun	941,426	623,319	1,646,852	26,234	2,125,137	10,491	5,373,459
Oberland	**1,392,870**	**2,144,397**	**1,802,357**	**69,882**	**11,154,310**	**27,601**	**16,591.417**
Signau . . .	865,381	355,803	1,986,867	73,866	1,047,128	.	4,329,045
Trachselwald .	1,175,891	970,919	3,978,758	31.002	749,260	.	6,905,830
Emmenthal	**2,041,272**	**1,326,722**	**5,965,625**	**104,868**	**1,796,388**	.	**11.234 875**
Konolfingen .	1,657,024	852,598	3,439,806	49,938	1.826,398	.	7,825,764
Seftigen . . .	978,140	497,272	1,432,700	38,351	2,128,153	.	5,074.616
Schwarzenburg	560,706	157,072	438,473	14,123	767,710	.	1,938.084
Laupen . . .	680,598	400,210	731,713	44,674	1,013,600	564	2,871,359
Bern	1,653,098	1,206,349	3,605,345	38,937	2,553,777	.	9,057,506
Fraubrunnen .	1,008,233	655,867	1,410,844	36,133	1,109,997	.	4,221,074
Burgdorf . .	1,308,716	904,966	2,840,429	35,863	1,141,463	.	6,231,437
Mittelland	**7,846,515**	**4,674,334**	**13,899,310**	**258,019**	**10,541,098**	**564**	**37,219,840**
Aarwangen. .	922,152	728,886	2,392,387	37,312	1,573,019	.	5,653,756
Wangen . . .	830,717	664,092	1,238,221	32,481	900,392	.	3,665,903
Oberaargau	**1,752,869**	**1,392,978**	**3,630,608**	**69,793**	**2,473,411**	.	**9,319,659**
Büren. . . .	473,713	319,275	680,474	25,685	1,609,329	9,087	3,117,563
Biel	37,476	81,205	46,572	630	133,414	84,100	383.397
Nidau. . . .	468,576	512,967	479,494	13,147	1,427,134	343,468	3,244.786
Aarberg . . .	1,007,930	771,902	1,199,873	38,464	1,678,565	.	4,696,734
Erlach . . .	449,927	249,159	209,814	8,635	1,110,817	69,552	2,097,904
Seeland	**2,437,622**	**1,934,508**	**2,616,227**	**86,561**	**5,959,259**	**506,207**	**13,540,384**
Neuenstadt. .	110,922	70,515	230,954	189	337,218	208,244	958.042
Courtelary . .	436,155	479,154	640,861	395	1,588,921	.	3,145,486
Münster . . .	728,295	646,081	445,652	9,965	1,160,733	.	2,990,726
Freibergen . .	222,176	149,939	.	4,449	1,462,594	.	1,839,158
Pruntrut . .	1,489,445	969,875	836,592	24,503	2,343,906	.	5,664,321
Delsberg. . .	1,017,396	935,994	69,925	3,992	1,686,337	.	3,713,644
Laufen . . .	334,282	286,275	121,133	4,575	788,583	.	1,534,848
Jura	**4.338.671**	**3,537,833**	**2.345,117**	**48,068**	**9,368,292**	**208,244**	**19,846,225**
Kanton	**19,809.819**	**15,010.772**	**30,259,244**	**637,191**	**41,292,758**	**742,616**	**107,752,400**

Tab. XXVI. **Gesammtübersicht der Ernteergebnisse im Jahr 1889.**

Kulturarten und -Gewächse.	Anbaufläche in Ha.	Durchschnittsertrag per Ha. in Dztr.	Gesammtertrag in Dztr.	Durchschnittspreise per Dztr.	Geldwerth im Ganzen	Geldwerth per Flächeneinheit
				Fr.	Fr.	Fr.
A. Getreide.						
Weizen	12,304,7	K. [1])13,2 / S. [1])27,3	161,385 / 336,754	19,7 / 5,7	3,173,754	258
Korn	15.649,0	K. 17,7 / S. 26,5	276,814 / 414,156	14,7 / 6,7	1,920.420 / 4,082,623	156 / 262
Roggen	6,903,8	K. 13,9 / S. 33,2	96,263 / 229,467	16,1 / 7,3	2,796.577 / 1,550,569	179 / 225
Gerste	2,549,8	K. 13,7 / S. 18,2	34,851 / 46,472	16,2 / 4,4	1,694,217 / 564,621	245 / 222
Hafer	10,689,8	K. 17,7 / S. 23,2	166,487 / 247,671	15,9 / 4,7	203,862 / 2,650,512	179 / 250
Total	48,097,1	K. 15,3 / S. 26,5	735.800 / 1.274,520	16,3 / 6,1	1,172,664 / 12,022.079	111 / 251
B. Hackfrüchte.					7.787,740	161
Kartoffeln	21,122,8	89,8	1.897,459	6,8	12,485,324	591
Runkeln und Kohlrüben	2,830,6	202,9	574,199	3,4	1,789,993	632
Möhren (Rübli)	1,062,8	85,9	91,329	5,3	494,510	466
Möhren als Nachfrucht	.	.	28,590		140.196	
Ackerrüben als Nachfrucht	.	.	41,067	2,6	100,749	
Total	25.016,2	.	.	.	15,010.772	588 [2])
C. Kunstfutter.						
Futtermischungen	26.971,4	65,0	1,751,982		14,995.934	557
Klee	17,787,1	71,7	1,275,214		10,786.411	609
Lucerne	2,185,1	60,2	131,467		1,039,548	477
Esparsette	7,372,1	52,1	383,889	8,0	2.963.707	402
Uebrige Futterpflanzen	704,7	51,3	36,163		306,486	435
Futterpflanzen als Vor- od. Nachfrucht	.	.	20,359		167.163	
Total	55,020,4	65,4	3,599,074	.	30,259,244	546 [2])
D. Verschiedene Pflanzungen.						
Gemüse- und Hülsenfrüchte: Kohl (Kabis)	667,70	Ertrag per Are: 255 Köpfe	V. [3]) 681,088	V. [3]) 3,0	2,043,264	3,060
Kraut	208,69	249 Kilos	52,083	20,0	1,041,660	4,991
Erbsen	253,78	2,51 Viertel	62,715	5,01 Viertel	313,575	1,239
Ackerbohnen	418,66	2,8 = 45 Lit.	116,074	4,0 = 45 Liter	464,296	1,108
Oelpflanzen: Raps	84,96	14,4 Kos.	1,224,3	36 Cts.	35,944	423
Hanf	301,35	6,2 »	1,852,0	165 »	289,987	962
Flachs	308,18	5,3 »	1,636,4	170 »	280,867	911
Cichorie	8,85	54,3 »	479,8	33 »	16.091	1,818
Tabak	13,46	17,2 »	231,6	59 »	14,302	1,062
Total	.	.	.	.	4.499,986	1,985
E. Wiesenbau (ohne Weiden).		Heu und Emd zusammen				
Gutes Wiesland	34.070,3	73,2	2,492,500	Gutes Heu 7,2	19,770,111	581
Mittleres Wiesland	40,686,6	49,5	2,014,881	Emd 8,7	15,877,944	391
Geringes Wiesland	36,005,7	25,1	904 225		5,644,703	157
Total	110,762,6	48,9	5,411,606	8,0	41.292,758	373
F. Obstbau.	Tragfähige Bäume	Kilos per tragfähigen Baum				per Baum
. . . . .	1,042,949	7,5	77,707,7	16,4	1,290,267	1,24
n	346,314	11,0	38,399,4	14,9	547,407	1,58
gen	546,339	12,2	66,675,2	27,0	1,808,657	3,31
beso	371,492	9,7	35,968,6	17,3	597,152	1,60
Total	69.708	7,5	5,261,0	29,2	163,976	2,35
G. Weinbau.	2,376,802	9,4	224,011,2	19,6	4.407,459	
	743,11					

Durchschnittsertrag per Hektare und Durchschnittspreise per Hektoliter

Das Kulturland im Jahr 1890.

Tab. XXVII.

Vertheilung desselben auf die Kulturarten pro 1890.

Amtsbezirke und Landestheile	Gesammtfläche des eigentlichen Kulturlandes	Davon entfallen auf					
		Reben	Getreide	Hackfrüchte	Kunstfutter	Uebrige Kulturpflanzen	Wiesen (ohne Weiden u. Alpen)
	Ha.	Ha.	Ha.	Ha.	Ha.	Ha.	Ha.
Oberhasle	3,368,1	.	28,2	382,0	2,0	19,2	2,936,1
Interlaken	7,588,1	.	237,9	725,1	65,2	109,9	6,450,1
Frutigen	5,208,1	.	216,6	372,8	33,0	60,6	4,525,1
Saanen	3,329,7	.	5,0	114,2	0,3	17,5	3,192,7
O.-Simmenthal	5,686,4	.	37,0	85,2	.	23,8	5,540,8
N.-Simmenthal	5,546,4	24,1	481,9	437,5	248,3	50,1	4,304,3
Thun	11,695,4	51,6	2,166,9	948,7	3,388,4	150,8	4,989,0
Oberland	**42,422,2**	**75,7**	**3,173,5**	**3,066,1**	**3,737,2**	**431,6**	**31,938,1**
Signau	9,757,2	.	1,564,9	698,1	2,607,9	155,7	4,730,6
Trachselwald	10,620,0	.	2,688,0	1,405,5	4,852,2	218,4	1,455,8
Emmenthal	**20,377,2**	**.**	**4,252,9**	**2,103,6**	**7,460,2**	**374,1**	**6,186,4**
Konolfingen	14,492,4	.	3,064,4	1,320,4	6,489,5	333,9	3,284,2
Seftigen	12,157,5	.	2,832,4	1,381,9	3,754,9	193,3	3,994,8
Schwarzenburg	5,261,6	.	1,912,2	695,7	919,7	26,1	1,707,9
Laupen	5,372,8	7,7	1,628,2	646,5	1,487,7	81,6	1,521,7
Bern	15,197,0	.	2,938,6	1,699,3	5,550,7	233,1	4,775,3
Fraubrunnen	8,220,4	.	2,069,2	1,085,1	2,402,2	112,3	2,551,8
Burgdorf	12,353,8	.	2,963,4	1,540,3	4,161,9	194,3	3,493,9
Mittelland	**73,055,5**	**7,7**	**17,408,4**	**8,369,2**	**24,766,6**	**1,174,0**	**21,329,0**
Aarwangen	10,018,2	.	2,578,0	1,558,4	3,004,4	142,7	2,734,7
Wangen	7,911,8	.	1,746,6	1,207,0	2,647,2	162,9	2,148,1
Oberaargau	**17,930,0**	**.**	**4,324,6**	**2,765,4**	**5,651,6**	**305,6**	**4,882,8**
Büren	5,301,1	20,7	1,131,9	686,4	1,162,4	77,2	2,222,5
Biel	808,9	99,2	83,7	95,4	118,5	13,4	398,3
Nidau	6,103,5	201,0	1,183,4	883,9	929,3	127,2	2,778,8
Aarberg	10,138,1	4,1	2,750,0	1,633,0	2,130,5	140,6	3,479,0
Erlach	5,125,8	214,8	1,062,7	649,8	560,1	109,2	2,529,7
Seeland	**27,477,4**	**539,3**	**6,211,7**	**3,949,4**	**4,900,8**	**468,2**	**11,407,7**
Neuenstadt	2,453,3	150,0	279,8	140,0	465,2	12,1	1,406,2
Courtelary	8,993,5	.	1,019,2	509,1	2,322,6	81,6	5,061,0
Münster	10,524,9	.	1,714,2	716,9	1,711,7	120,1	6,262,0
Freibergen	8,299,3	.	807,5	244,9	.	63,8	7,183,0
Pruntrut	18,031,5	.	4,942,9	1,956,8	3,636,2	217,3	7,278,2
Delsberg	11,425,8	.	2,500,7	1,495,6	582,1	93,7	6,754,8
Laufen	3,787,5	21,5	1,092,2	519,1	283,6	89,6	1,781,5
Jura	**63,515,7**	**171,5**	**12,356,5**	**5,582,1**	**9,001,5**	**678,1**	**35,725,7**
Kanton	**244,778,0**	**794,2**	**47,727,0**	**25,835,8**	**55,517,2**	**3,432,2**	**111,470,8**

A. Getreidebau im Jahr 1890.

Tab. XXVIII.

a. Vertheilung des Getreidelandes nach den Fruchtarten in Hektaren pro 1890.

Amtsbezirke und Landestheile	Anbaufläche des Getreides	Davon entfallen auf				
		Weizen	Korn	Roggen	Gerste	Hafer
	Hekt.	Hekt.	Hekt.	Hekt.	Hekt.	Hekt.
Oberhasle	28,2	12,9	2,0	8,0	3,3	2,0
Interlaken	237,9	50,2	117,6	17,6	28,1	24,4
Frutigen	216,6	41,6	89,3	24,3	18,2	43,2
Saanen	5,0	2,0	.	.	2,0	1,0
Obersimmenthal	37,0	19,0	13,0	.	0,9	4,1
Niedersimmenthal	481,9	127,9	155,6	42,1	27,1	129,2
Thun	2,166,9	319,3	1,091,4	254,8	101,2	400,2
Oberland	**3,173,5**	**572,9**	**1,468,9**	**346,8**	**180,8**	**604,1**
Signau	1,564,9	68,9	908,1	197,7	64,7	325,5
Trachselwald	2,688,0	38,2	1,370,8	674,9	94,5	509,6
Emmenthal	**4,252,9**	**107,1**	**2,278,9**	**872,6**	**159,2**	**835,1**
Konolfingen	3,064,4	297,6	1,657,9	434,4	127,4	547,1
Seftigen	2,832,4	515,0	1,232,1	341,6	112,6	631,1
Schwarzenburg	1,912,2	305,5	772,2	190,3	91,3	552,7
Laupen	1,628,2	735,2	314,0	335,0	30,5	213,5
Bern	2,938,6	614,9	1,077,8	643,6	68,8	533,5
Fraubrunnen	2,069,2	506,9	595,5	566,2	36,3	364,3
Burgdorf	2,963,4	359,8	1,321,7	760,2	50,6	471,1
Mittelland	**17,408,4**	**3,334,9**	**6,971,2**	**3,271,3**	**517,7**	**3,313,3**
Aarwangen	2,578,0	235,7	1,130,0	644,4	34,2	533,7
Wangen	1,746,6	283,4	597,4	475,0	37,5	353,3
Oberaargau	**4,324,6**	**519,1**	**1,727,4**	**1,119,4**	**71,7**	**887,0**
Büren	1,131,9	302,7	312,2	275,2	26,7	215,1
Biel	83,7	23,5	3,5	20,8	6,1	29,8
Nidau	1,183,4	457,8	133,9	274,4	63,3	254,0
Aarberg	2,750,0	853,3	867,8	522,2	48,7	458,2
Erlach	1,062,7	475,2	68,0	241,2	54,5	223,0
Seeland	**6,211,7**	**2,113,2**	**1,385,2**	**1,333,9**	**199,3**	**1,180,1**
Neuenstadt	279,8	176,2	.	4,8	36,7	62,0
Courtelary	1,019,2	367,3	51,6	62,1	119,9	418,3
Münster	1,714,2	765,8	166,7	48,2	282,7	450,8
Freibergen	807,5	277,8	10,4	.	174,3	345,0
Pruntrut	4,942,9	2,279,7	149,0	263,1	436,3	1,814,8
Delsberg	2,500,7	922,4	459,4	48,8	310,0	760,4
Laufen	1,092,2	293,5	291,7	47,7	117,3	342,0
Jura	**12,356,5**	**5,082,8**	**1,128,3**	**474,7**	**1,477,2**	**4,193,3**
Kanton	**47,727,6**	**11,730,0**	**14,960,1**	**7,418,7**	**2,605,9**	**11,012,9**

A. Getreideernte im Jahr 1890.

Tab. XXIX.

b. Durchschnittserträge der Fruchtarten an Körnern per Hektare und per Jucharte pro 1890.

Amtsbezirke und Landestheile	Weizen		Korn		Roggen		Gerste		Hafer		Gesammt-Durchschnitt	
	Ertrag in Doppelzentnern per											
	Hekt.	Juch.	Hekt.	Juch.	Hekt.	Juch.	Hekt.	Juch.	Hekt.	Juch.	Hekt.	Juch.
Oberhasle	9,1	3,3	14,5	5,2	8,0	2,9	7,7	2,8	7,0	2,5	8,8	3,2
Interlaken	18,1	6,5	23,9	8,6	20,1	7,2	18,1	6,5	16,6	6,0	21,0	7,6
Frutigen	12,2	4,4	18,0	6,5	10,5	3,8	11,0	4,0	12,2	4,4	14,3	5,1
Saanen	18,0	6,5	.	.	.	.	18,0	6,5	17,0	6,1	17,8	6,4
O.-Simmenthal	11,0	4,0	8,0	2,9	.	.	7,0	2,5	10,0	3,6	9,8	3,5
N.-Simmenthal	16,0	5,8	17,0	6,1	9,8	3,5	11,0	4,0	14,3	5,1	15,0	5,4
Thun	17,7	6,4	21,8	7,8	15,2	5,5	13,8	4,9	17,8	6,4	19,2	6,9
Oberland	**16,5**	**5,9**	**21,0**	**7,6**	**14,3**	**5,1**	**13,4**	**4,8**	**16,5**	**5,9**	**18,2**	**6,6**
Signau	20,4	7,3	22,7	8,2	16,7	6,0	16,9	6,1	16,7	6,0	20,4	7,3
Trachselwald	15,4	5,5	22,6	8,1	19,9	7,2	15,5	5,6	17,8	6,3	20,7	7,5
Emmenthal	**18,5**	**6,7**	**22,6**	**8,1**	**19,0**	**6,8**	**16,0**	**5,8**	**17,2**	**6,2**	**20,5**	**7,4**
Konolfingen	19,0	6,8	26,1	9,4	16,0	5,8	16,6	6,0	20,0	7,2	22,3	8,1
Seftigen	17,5	6,3	18,5	6,7	15,6	5,6	13,3	4,8	16,2	5,8	17,2	6,2
Schwarzenburg	13,3	4,8	16,3	5,9	12,0	4,3	12,5	4,5	14,3	5,1	14,6	5,3
Laupen	17,5	6,3	19,6	7,1	18,9	6,8	17,9	6,4	22,4	8,1	18,9	6,8
Bern	19,4	7,0	23,8	8,6	19,7	7,1	20,2	7,3	20,8	7,5	21,0	7,6
Fraubrunnen	18,0	6,5	21,7	7,8	17,9	6,4	11,7	4,2	19,2	7,2	19,8	7,1
Burgdorf	16,6	6,0	20,5	7,4	15,8	5,7	14,9	5,4	17,5	6,3	18,2	6,6
Mittelland	**17,8**	**6,4**	**21,5**	**7,7**	**17,0**	**6,1**	**15,2**	**5,5**	**18,2**	**6,6**	**19,2**	**6,9**
Aarwangen	17,9	6,4	23,0	8,3	20,4	7,3	20,3	7,3	19,5	7,0	21,0	7,6
Wangen	17,8	6,4	25,7	9,3	20,0	7,2	17,3	6,2	21,5	7,7	21,7	7,8
Oberaargau	**17,8**	**6,4**	**24,0**	**8,6**	**20,3**	**7,3**	**18,7**	**6,7**	**20,2**	**7,3**	**21,4**	**7,7**
Büren	17,0	6,1	18,3	6,6	16,7	6,0	14,3	5,1	17,3	6,3	17,4	6,3
Biel	14,0	5,0	15,0	5,4	19,0	6,8	16,0	5,8	23,5	8,5	18,8	6,8
Nidau	16,9	6,1	18,0	6,5	17,2	6,2	16,0	5,8	16,7	6,0	17,0	6,1
Aarberg	17,7	6,4	21,3	7,7	17,3	6,2	14,3	5,1	20,1	7,2	19,3	6,9
Erlach	18,8	6,8	18,8	6,8	18,7	6,7	19,7	7,1	19,1	6,9	18,9	6,8
Seeland	**17,6**	**6,3**	**20,3**	**7,2**	**17,5**	**6,3**	**16,4**	**5,9**	**18,8**	**6,8**	**18,3**	**6,6**
Neuenstadt	13,4	4,8	.	.	12,3	4,4	15,4	5,5	16,4	5,9	14,4	5,2
Courtelary	12,3	4,4	18,5	6,7	14,6	5,3	12,9	4,6	13,7	4,9	13,3	4,8
Münster	14,4	5,2	17,8	6,3	15,7	5,7	16,2	5,8	14,4	5,2	15,0	5,4
Freibergen	13,8	5,0	9,0	3,2	.	.	12,7	4,6	11,0	4,0	12,3	4,4
Pruntrut	15,9	5,7	17,7	6,4	10,9	3,9	14,3	5,1	15,9	5,7	15,5	5,6
Delsberg	15,7	5,7	17,0	6,1	16,4	5,9	16,8	6,0	17,0	6,1	16,6	5,9
Laufen	13,8	5,0	14,8	5,3	12,2	4,4	13,1	4,7	10,9	3,9	13,1	4,7
Jura	**15,0**	**5,4**	**16,6**	**6,0**	**12,6**	**4,5**	**14,8**	**5,3**	**14,9**	**5,4**	**15,8**	**5,4**
Kanton	**16,6**	**6,0**	**21,5**	**7,7**	**17,4**	**6,3**	**15,0**	**5,4**	**16,9**	**6,1**	**18,2**	**6,6**

A. Getreideernte im Jahr 1890.

Tab. XXX.

c. Durchschnittserträge der Fruchtarten an Stroh per Hektare und per Jucharte pro 1890.

Amtzbezirke und Landestheile	Weizen		Korn		Roggen		Gerste		Hafer		Gesammt-Durchschnitt	
	Ertrag in Doppelzentnern per											
	Hekt.	Juch.	Hekt.	Juch.	Hekt.	Juch.	Hekt.	Juch.	Hekt.	Juch.	Hekt.	Juch.
Oberhasle . . .	18,-	6,8	25,0	9,0	20,6	7,4	13,7	4,9	12,5	4,5	18,7	6,7
Interlaken . . .	34,5	12,4	36,2	13,0	42,1	15,2	23,6	8,5	30,5	11,0	34,3	12,3
Frutigen . . .	24,6	8,6	24,3	8,7	21,0	7,6	15,0	5,4	23,0	8,3	22,8	8,2
Saanen	36,0	13,0	.	.	.	.	36,0	13,0	50,0	18,0	38,8	14,0
O.-Simmenthal .	27,0	9,7	25,0	9,0	.	.	21,0	7,6	27,0	9,7	26,1	9,4
N.-Simmenthal .	29,4	10,8	29,0	10,4	27,0	9,7	20,3	7,3	23,1	8,3	26,8	9,6
Thun	31,8	11,3	31,2	11,2	39,9	14,4	16,2	5,8	24,7	8,9	30,3	10,9
Oberland	**30,3**	**10,9**	**30,9**	**11,1**	**36,7**	**13,2**	**18,1**	**6,5**	**24,5**	**8,8**	**29,5**	**10,6**
Signau	30,9	11,1	31,9	11,5	33,7	12,1	22,8	8,2	26,7	9,6	30,5	11,0
Trachselwald . .	23,3	8,4	31,4	11,3	40,0	14,4	21,7	7,8	22,4	8,1	31,4	11,3
Emmenthal	**28,2**	**10,2**	**31,6**	**11,4**	**38,5**	**13,9**	**22,2**	**8,0**	**24,0**	**8,6**	**31,1**	**11,2**
Konolfingen . .	34,7	12,5	32,4	11,7	38,4	13,8	20,8	7,5	26,1	9,4	31,8	11,4
Seftigen . . .	27,2	9,8	26,4	9,5	34,4	12,4	16,8	6,0	21,8	7,8	26,1	9,4
Schwarzenburg .	22,8	8,2	23,0	8,3	25,0	9,0	18,0	6,5	17,8	6,4	21,4	7,7
Laupen	32,4	11,7	28,3	10,2	38,8	14,0	19,9	7,2	25,3	9,1	31,9	11,5
Bern	36,8	13,2	36,7	13,2	42,5	15,3	27,0	9,7	29,0	10,4	36,4	13,1
Fraubrunnen . .	33,2	12,0	32,6	11,7	39,5	14,2	15,3	5,5	23,5	8,5	32,7	11,8
Burgdorf . . .	30,0	10,8	28,2	10,2	34,4	12,4	17,1	6,2	22,5	8,1	28,8	10,4
Mittelland	**31,5**	**11,3**	**29,9**	**10,8**	**37,2**	**13,4**	**19,4**	**7,0**	**23,5**	**8,5**	**30,1**	**10,8**
Aarwangen . .	29,8	10,7	31,2	11,2	38,6	13,9	21,0	7,6	23,9	8,6	31,2	11,2
Wangen . . .	32,7	11,9	32,3	11,6	40,8	14,7	18,5	6,7	26,7	9,6	33,2	12,0
Oberaargau	**31,4**	**11,3**	**31,5**	**11,3**	**39,5**	**14,2**	**19,6**	**7,1**	**25,0**	**9,0**	**32,0**	**11,5**
Büren	30,4	10,9	26,6	9,6	36,5	13,1	15,4	5,5	21,9	7,9	28,9	10,4
Biel	24,5	8,8	28,0	10,1	39,0	14,0	16,5	5,9	30,0	10,8	29,6	10,7
Nidau	33,7	12,1	31,8	11,4	40,2	14,5	21,0	7,6	26,0	9,4	31,2	11,2
Aarberg . . .	33,7	12,1	31,7	11,4	37,4	13,5	17,8	6,4	25,7	9,3	32,1	11,6
Erlach	30,1	10,8	28,8	10,4	38,1	13,7	20,3	7,3	23,8	8,6	30,0	10,8
Seeland	**32,2**	**11,6**	**30,3**	**10,9**	**37,9**	**13,6**	**19,1**	**6,9**	**24,7**	**8,9**	**31,2**	**11,2**
Neuenstadt . .	35,4	12,7	.	.	34,2	12,3	27,6	9,9	32,4	11,7	33,7	12,1
Courtelary . . .	33,2	11,9	28,8	10,4	39,7	14,3	21,7	7,8	26,2	9,4	29,2	10,5
Münster . . .	33,9	12,2	32,8	11,8	37,8	13,6	23,9	8,6	26,6	9,6	30,3	10,9
Freibergen . .	26,8	9,7	27,8	10,0	.	.	17,1	6,2	16,3	5,9	20,3	7,3
Pruntrut . . .	28,1	10,1	30,4	10,9	26,3	9,5	16,7	6,0	22,1	8,0	24,8	8,9
Delsberg . . .	27,7	10,0	26,4	9,5	28,6	10,3	18,7	6,7	23,0	8,3	24,9	9,0
Laufen	25,8	9,3	23,1	8,3	28,3	10,2	14,3	5,1	16,5	5,9	21,0	7,6
Jura	**29,3**	**10,5**	**27,3**	**9,8**	**29,7**	**10,7**	**19,1**	**6,9**	**22,3**	**8,0**	**25,5**	**9,2**
Kanton	**30,5**	**11,0**	**30,3**	**10,9**	**37,4**	**13,5**	**19,2**	**6,9**	**23,3**	**8,4**	**29,3**	**10,5**

Tab. XXXI. **A. Getreide-Ernte**

d. Gesammt-Ertrag der einzelnen Frucht-

Amtsbezirke und Landestheile	Ertrag in					
	Weizen		Korn		Roggen	
	Körner	Stroh	Körner	Stroh	Körner	Stroh
Oberhasle	117	243	29	50	64	165
Interlaken	908	1,732	2,811	4,257	353	741
Frutigen	507	998	1,607	2,169	255	510
Saanen	36	72	.	.	.	.
O.-Simmenthal	209	513	104	325	.	.
N.-Simmenthal	2,046	3,760	2,645	4,511	412	1,137
Thun	5,651	10,058	23,793	34,052	3,873	10,167
Oberland	**9,474**	**17,376**	**30,989**	**45,364**	**4,957**	**12,720**
Signau	1,405	2,129	20,614	28,968	3,302	6,662
Trachselwald	588	890	30,980	43,043	13,431	26,996
Emmenthal	**1,993**	**3,019**	**51,594**	**72,011**	**16,733**	**33,658**
Konolfingen	5,654	10,327	43,271	53,716	6,950	16,681
Seftigen	9,013	14,008	22,794	32,527	5,329	11,751
Schwarzenburg	4,057	6,965	12,587	17,761	2,284	4,758
Laupen	12,866	23,820	6,154	8,886	6,331	12,998
Bern	11,929	22,628	25,652	39,555	12,679	27,353
Fraubrunnen	10,130	16,829	12,922	19,413	10,135	22,365
Burgdorf	5,973	10,794	27,095	37,272	12,011	26,151
Mittelland	**59,622**	**105,371**	**150,475**	**209,130**	**55,719**	**122,057**
Aarwangen	4,219	7,024	25,990	35,256	13,146	24,874
Wangen	5,044	9,267	15,353	19,296	9,500	19,380
Oberaargau	**9,263**	**16,291**	**41,343**	**54,552**	**22,646**	**44,254**
Büren	5,146	9,202	5,713	8,305	4,596	10,045
Biel	329	575	53	98	395	811
Nidau	7,737	15,428	2,410	4,258	4,720	11,031
Aarberg	15,103	28,756	18,480	27,503	9,034	19,530
Erlach	8,947	14,325	1,278	1,958	4,512	9,194
Seeland	**37,262**	**68,286**	**27,934**	**42,122**	**23,257**	**50,611**
Neuenstadt	2,362	6,241	.	.	59	165
Courtelary	4,517	12,194	954	1,486	906	2,465
Münster	11,027	25,961	2,934	5,468	756	1,821
Freibergen	3,835	7,473	93	289	.	.
Pruntrut	36,247	64,060	2,637	4,530	2,868	6,920
Delsberg	14,482	25,550	7,805	12,119	800	1,396
Laufen	4,050	7,572	4,317	6,738	582	1,350
Jura	**76,520**	**149,051**	**18,740**	**30,630**	**5,971**	**14,117**
Kanton	**194,134**	**359,394**	**321,075**	**453,809**	**129,283**	**277,417**

im Jahr 1890.

arten an Körnern und Stroh pro 1890.

Doppelzentnern						Amtsbezirke und Landestheile
Gerste		Hafer		TOTAL		
Körner	Stroh	Körner	Stroh	Körner	Stroh	
25	45	14	25	249	528	Oberhasle.
508	663	405	744	4,985	8,137	Interlaken.
200	273	527	994	3,096	4,944	Frutigen.
36	72	17	50	89	194	Saanen.
6	19	41	111	360	968	O.-Simmenthal.
298	550	1,848	2,985	7,249	12,943	N.-Simmenthal.
1,376	1,639	7,124	9,885	41,817	65,801	Thun.
2,449	**3,261**	**9,976**	**14,794**	**57,845**	**93,515**	**Oberland.**
1,093	1,475	5,436	8,691	31,850	47,925	Signau.
1,464	2,050	8,969	11,415	55,432	84,394	Trachselwald.
2,557	**3,525**	**14,405**	**20,106**	**87,282**	**132,319**	**Emmenthal.**
2,115	2,650	10,942	14,279	68,932	97,653	Konolfingen.
1,498	1,892	10,223	13,758	48,857	73,936	Seftigen.
1,143	1,647	7,904	9,838	27,975	40,969	Schwarzenburg.
545	606	4,782	5,402	30,678	51,712	Laupen.
1,389	1,858	11,097	15,472	62,746	106,866	Bern.
424	555	7,250	8,561	40,861	67,723	Fraubrunnen.
753	865	8,244	10,600	54,076	85,682	Burgdorf.
7,867	**10,073**	**60,442**	**77,910**	**334,125**	**524,541**	**Mittelland.**
694	718	10,407	12,755	54,456	80,627	Aarwangen.
648	693	7,596	9,433	38,141	58,069	Wangen.
1,342	**1,411**	**18,003**	**22,188**	**92,597**	**138,696**	**Oberaargau.**
381	411	3,764	4,711	19,600	32,674	Büren.
98	101	700	894	1,575	2,479	Biel.
1,013	1,329	4,242	6,604	20,122	38,650	Nidau.
696	867	9,210	11,776	52,523	88,432	Aarberg.
1,073	1,106	4,259	5,307	20,069	31,890	Erlach.
3,261	**3,814**	**22,175**	**29,292**	**113,889**	**194,125**	**Seeland.**
565	1,012	1,020	2,015	4,006	9,433	Neuenstadt.
1,547	2,602	5,731	10,959	13,655	29,706	Courtelary.
4,580	6,757	6,492	11,991	25,789	51,998	Münster.
2,214	2,981	3,795	5,693	9,937	16,436	Freibergen.
6,239	7,286	28,855	40,107	76,846	122,903	Pruntrut.
5,208	5,797	12,926	17,489	41,221	62,351	Delsberg.
1,537	1,677	3,728	5,643	14,214	22,980	Laufen.
21,890	**28,112**	**62,547**	**93,897**	**185,668**	**315,807**	**Jura.**
39,366	**50,196**	**187,548**	**258,187**	**871,406**	**1,399,003**	***Kanton.***

Tab. XXXII. **A. Getreideernte im Jahr 1890.**

e. Die Ernteschädigungen beim Getreide, dargestellt nach den Schadenurs in Vergleichung mit den Schadenansätzen pro 1890.

Getreideart	Schadenursache	Zahl der Gemeinden mit Schaden von							
		Unbestimmt	10 % —	20 % —	30 % —	40 % —	50 % —	70 % —	100 %
Weizen	Frost und Kälte	2	6	7	3	1	1	.	
	Hagel und Sturm	2	34	18	10	2	1	1	
	Regen, Nässe und Schnee	5	16	16	13	3	2	.	
	Rost und Brand	1	11	6	3	1	.	.	
	Schädliche Thiere, Krankheit etc.	1	9	2	1	1	.	.	
	Total	**11**	**76**	**49**	**30**	**8**	**4**	**1**	
Korn	Frost und Kälte	1	5	.	4	.	1	.	
	Hagel und Sturm	2	31	14	11	1	2	.	
	Regen, Nässe und Schnee	2	15	10	5	1	1	.	
	Rost und Brand	.	13	7	3	.	.	.	
	Schädliche Thiere, Krankheit etc.	1	8	1	2	1	.	.	
	Total	**6**	**72**	**32**	**25**	**3**	**4**	.	
Roggen	Frost und Kälte	1	3	6	4	3	1	.	
	Hagel und Sturm	3	24	11	13	.	2	.	
	Regen, Nässe und Schnee	3	19	10	9	2	3	.	
	Rost und Brand	1	5	4	3	.	1	.	
	Schädliche Thiere, Krankheit etc.	1	14	11	6	1	2	1	
	Total	**9**	**65**	**42**	**35**	**6**	**9**	**1**	
Gerste	Frost und Kälte	1	6	2	2	.	1	.	
	Hagel und Sturm	3	24	16	13	2	.	1	
	Regen, Nässe und Schnee	4	10	8	11	1	1	1	
	Rost und Brand	1	7	4	.	.	.	.	
	Schädliche Thiere, Krankheit etc.	1	3	.	1	.	.	.	
	Total	**10**	**50**	**30**	**27**	**3**	**2**	**2**	
Hafer	Frost und Kälte	1	5	.	.	1	.	.	
	Hagel und Sturm	4	34	26	11	9	4	1	
	Regen, Nässe und Schnee	3	20	8	10	6	1	.	
	Rost und Brand	1	3	4	1	1	.	.	
	Schädliche Thiere Krankheit etc.	2	12	3	1	.	.	.	
	Total	**11**	**74**	**41**	**23**	**17**	**5**	**1**	

A. Getreideernte im Jahr 1890.

Tab. XXXIII.

e. Durchschnittspreise der Getreidearten für Körner und Stroh pro 1890.

Amtsbezirke und Landestheile	Weizen		Korn		Roggen		Gerste		Hafer	
	Durchschnittspreis per Doppelzentner in Franken									
	Körner	Stroh	Körner	Stroh	Körner	Stroh	Körner	Stroh	Körner	Stroh
Oberhasle	20,5	7,0	22,0	7,0	16,7	7,3	16,3	5,7	20,0	6,0
Interlaken	21,8	6,6	14,8	6,1	16,3	6,6	15,2	5,7	18,4	6,3
Frutigen	23,8	7,2	17,3	7,3	17,3	7,8	15,3	6,5	18,6	6,5
Saanen	20,0	6,0	.	.	.	.	20,0	6,0	20,0	6,0
O.-Simmenthal	18,0	6,5	16,0	6,5	.	.	c.16,5	7,0	18,0	6,5
N.-Simmenthal	20,3	5,9	15,7	5,9	18,0	7,3	15,7	5,8	20,0	5,2
Thun	20,2	6,0	15,8	6,1	18,1	6,8	17,6	5,2	19,0	5,1
Oberland	**20,4**	**6,1**	**15,7**	**6,1**	**17,9**	**6,8**	**16,7**	**6,5**	**19,1**	**5,3**
Signau	19,9	5,5	14,8	5,6	16,8	5,9	16,1	5,0	18,0	5,0
Trachselwald	19,8	5,7	15,3	6,2	16,2	6,7	16,9	4,1	17,5	5,1
Emmenthal	**19,9**	**5,5**	**15,1**	**5,9**	**16,3**	**6,5**	**16,5**	**4,5**	**17,8**	**5,0**
Konolfingen	19,7	5,9	15,4	5,9	17,2	6,5	16,4	5,0	18,0	5,1
Seftigen	19,7	6,1	15,6	6,0	17,4	7,0	17,5	4,9	17,6	5,0
Schwarzenburg	20,0	5,0	15,0	5,1	16,0	5,5	14,7	4,0	15,0	4,4
Laupen	20,5	4,9	15,6	4,9	16,7	6,0	17,6	3,7	17,5	3,9
Bern	20,0	6,4	15,3	6,4	16,9	7,5	16,9	4,6	18,3	5,3
Fraubrunnen	19,2	5,5	14,8	5,6	16,3	6,4	17,0	4,2	17,5	4,8
Burgdorf	20,0	5,8	15,2	5,6	16,0	6,5	16,7	5,0	17,0	4,8
Mittelland	**19,8**	**5,7**	**15,2**	**5,8**	**16,6**	**6,6**	**16,6**	**4,6**	**17,3**	**4,9**
Aarwangen	20,2	5,7	15,3	5,8	15,8	6,5	15,8	5,0	17,4	5,0
Wangen	20,9	5,4	15,5	5,3	15,9	6,1	16,1	3,9	17,1	4,4
Oberaargau	**20,5**	**5,5**	**15,3**	**5,6**	**15,8**	**6,3**	**15,8**	**4,5**	**17,1**	**4,7**
Büren	20,2	4,7	15,7	4,4	16,5	5,5	17,7	3,9	16,1	3,7
Biel	20,3	6,5	15,0	6,0	17,0	8,5	16,0	5,5	17,5	6,0
Nidau	20,0	4,9	15,2	5,0	16,8	6,1	15,6	4,0	17,5	3,2
Aarberg	20,0	4,6	15,3	4,6	16,4	5,9	15,3	4,2	17,1	3,6
Erlach	21,1	4,0	15,8	3,8	16,9	5,5	16,9	3,3	16,0	3,4
Seeland	**20,2**	**4,6**	**15,3**	**4,6**	**16,6**	**5,8**	**16,2**	**3,9**	**16,8**	**3,7**
Neuenstadt	22,8	4,9	.	.	18,7	7,0	18,4	3,9	18,2	4,2
Courtelary	21,1	6,0	15,8	5,4	16,8	6,9	15,6	4,6	17,4	4,8
Münster	20,4	5,4	17,1	5,3	17,5	6,1	16,8	4,0	17,2	3,9
Freibergen	19,5	4,6	15,5	5,8	.	.	15,2	3,4	15,1	3,3
Pruntrut	19,7	4,7	16,2	4,7	16,5	5,3	16,0	3,6	15,3	3,6
Delsberg	20,7	4,2	16,6	4,2	16,7	5,5	16,5	3,1	16,6	3,0
Laufen	22,6	4,3	15,4	4,3	19,0	6,0	18,4	3,4	18,3	3,6
Jura	**20,3**	**4,8**	**16,3**	**4,6**	**17,0**	**5,9**	**16,4**	**3,7**	**16,1**	**3,7**
Kanton	**20,1**	**5,1**	**15,3**	**5,7**	**16,4**	**6,1**	**16,4**	**4,1**	**17,0**	**4,3**

B. Hackfrüchte im Jahr 1890.

Tab. XXXIV.

a. Vertheilung des Hackfruchtlandes auf die einzelnen Fruchtarten in Hektaren pro 1890.

Amtsbezirke und Landestheile	Anbaufläche der Hackfrüchte	Davon entfallen auf		
		Kartoffeln	Runkeln und Kohlrüben	Möhren
	Hekt.	Hekt.	Hekt.	Hekt.
Oberhasle	382,0	320,6	46,9	15,1
Interlaken	725,1	612,9	69,5	42,7
Frutigen	372,8	325,2	25,2	21,8
Saanen	114,2	100,5	11,7	2,0
Ober-Simmenthal	85,2	76,1	4,9	4,2
Nieder-Simmenthal	437,5	348,2	62,8	26,5
Thun	948,7	850,0	55,5	43,2
Oberland	**3,066,1**	**2,634,1**	**276,5**	**155,5**
Signau	698,1	572,1	97,4	28,6
Trachselwald	1,405,5	1,145,7	224,2	35,6
Emmenthal	**2,103,6**	**1,717,8**	**321,6**	**64,2**
Konolfingen	1,320,4	1,133,1	147,1	40,2
Seftigen	1,381,9	1,161,2	153,7	67,0
Schwarzenburg	695,7	629,6	40,5	25,6
Laupen	646,5	524,1	107,6	14,8
Bern	1,699,3	1,393,2	241,8	64,3
Fraubrunnen	1,085,1	916,5	133,6	35,0
Burgdorf	1,540,3	1,186,9	270,1	83,3
Mittelland	**8,369,2**	**6,944,6**	**1094,4**	**330,2**
Aarwangen	1,558,4	1,314,9	177,3	66,2
Wangen	1,207,0	981,8	170,5	54,7
Oberaargau	**2,765,4**	**2,296,7**	**347,8**	**120,9**
Büren	686,4	555,5	106,2	24,8
Biel	95,4	69,4	15,4	10,3
Nidau	883,9	685,8	159,1	39,0
Aarberg	1,633,0	1,353,8	210,1	70,0
Erlach	649,8	506,9	79,1	63,6
Seeland	**3,949,4**	**3,171,4**	**570,1**	**208,2**
Neuenstadt	140,0	122,3	14,6	3,1
Courtelary	509,1	405,7	71,8	31,6
Münster	716,9	589,7	90,2	37,0
Freibergen	244,9	179,3	42,9	22,7
Pruntrut	1,956,8	1,519,8	332,7	104,3
Delsberg	1,495,0	1,261,7	175,4	57,9
Laufen	519,4	365,0	124,9	29,5
Jura	**5,582,1**	**4,443,5**	**852,5**	**286,1**
Kanton	**25,835,8**	**21,207,8**	**3,462,3**	**1,165,1**

B. Hackfrüchte im Jahr 1890.

Tab. XXXV.

b. Gesammtertrag der einzelnen Hackfruchtarten pro 1890.

Amtsbezirke und Landestheile	Gesammtertag in Doppelzentnern als				
	Hauptfrucht			Nachfrucht	
	Kartoffeln	Runkeln und Kohlrüben	Möhren	Möhren	Ackerrüben etc.
Oberhasle	34,657	4,165	649	280	530
Interlaken	68,584	15,318	5,175	1,118	2,131
Frutigen	32,743	2,638	1,620	14	30
Saanen	9,216	2,925	61	.	.
Ober-Simmenthal	6,491	?	?	.	.
Nieder-Simmenthal	39,312	10,795	2,679	5	65
Thun	98,345	9,074	3,356	838	666
Oberland	**289,348**	**44,915**	**13,540**	**2,255**	**3,422**
Signau	44,681	12,613	1,290	10	35
Trachselwald	143,213	46,701	2,688	310	790
Emmenthal	**187,894**	**59,314**	**3,978**	**320**	**825**
Konolfingen	144,244	43,924	4,121	495	762
Seftigen	145,034	22,855	3,437	75	365
Schwarzenburg	49,738	4,212	1,741	.	.
Laupen	91,298	29,461	1,388	730	2,005
Bern	261,782	113,283	8,398	2,391	2,010
Fraubrunnen	170,652	43,273	3,616	3,358	1,953
Burgdorf	193,227	90,024	6,206	2,178	2,340
Mittelland	**1,055,975**	**347,032**	**28,907**	**9,227**	**9,435**
Aarwangen	202,758	44,236	6,077	2,303	5,033
Wangen	142,852	52,480	5,919	2,165	3,950
Oberaargau	**345,610**	**96,716**	**11,996**	**4,468**	**8,983**
Büren	83,325	29,895	1,312	1,609	3,541
Biel	10,987	4,066	335	8	12
Nidau	103,830	47,332	2,886	209	411
Aarberg	226,255	65,992	6,447	945	1,790
Erlach	82,878	12,014	4,592	490	970
Seeland	**507,275**	**159,299**	**15,572**	**3,261**	**6,724**
Neuenstadt	13,844	2,961	161	42	10
Courtelary	37,081	9,176	2,231	.	44
Münster	56,198	18,428	2,775	127	105
Freibergen	14,326	3,441	1,337	91	80
Pruntrut	133,438	59,221	8,459	354	3,925
Delsberg	103,081	22,416	3,902	77	385
Laufen	35,813	20,409	3,702	582	277
Jura	**393,811**	**136,052**	**22,567**	**1,273**	**4,826**
Kanton	**2,779,913**	**843,328**	**96,560**	**20,804**	**34,215**

B. Hackfrüchte im Jahr 1890.

Tab. XXXVI.

c. Durchschnittsertrag und -Preise der einzelnen Hackfruchtarten pro 1890.

Amtsbezirke und Landestheile	Durchschnittsertrag der Hauptfrucht in Doppelzentnern an						Durchschnittspreise per Doppelzentner in Franken			
	Kartoffeln per		Runkeln u. Kohlrüben per		Möhren per		Kartoffeln	Runkeln und Kohlrüben	Ackerrüben	Möhren
	Hekt.	Juch.	Hekt.	Juch.	Hekt.	Juch.				
Oberhasle	108,1	38,9	88,8	32,0	43,0	15,5	7	3,2	2,5	7,5
Interlaken	111,9	40,3	220,4	79,3	121,2	43,6	6,9	3,1	2,4	5,7
Frutigen	100,5	36,2	104,7	37,7	74,3	26,7	7,3	4	3	4,5
Saanen	91,7	33,0	250	90,0	30,5	11,0	8,8	7	5	11
Ober-Simmenthal	85,3	30,7	.	.	.	.	8,3	7	5	6
Nied.-Simmenthal	112,9	40,6	171,9	61,9	101,1	36,4	6,1	3,2	2,3	5,6
Thun	115,7	41,7	163,7	58,9	77,7	28,0	5,7	3,7	3,5	5,1
Oberland	**109,8**	**39,5**	**162,4**	**58,5**	**87,1**	**31,4**	**7,0**	**3,6**	**2,6**	**5,6**
Signau	78,1	28,1	129,5	46,6	45,1	16,2	5,7	2,9	1,8	5,4
Trachselwald	125,0	45,0	208,3	75,0	75,3	27,1	5,0	2,7	1,9	4,6
Emmenthal	**109,4**	**39,4**	**184,4**	**66,4**	**62,0**	**22,3**	**5,2**	**2,7**	**1,9**	**4,9**
Konolfingen	127,3	45,8	298,6	107,5	102,5	36,9	5,0	2,6	2,0	5,5
Seftigen	124,9	45,0	148,7	53,5	51,3	18,5	4,7	2,9	2,5	4,6
Schwarzenburg	79	28,4	104	37,4	68	24,5	4,9	3,3	2,6	c.4,8
Laupen	174,2	62,7	273,8	98,6	93 8	33,8	4,3	2,3	3,0	4,9
Bern	187,9	67,6	468,5	168,7	130,8	47,0	5,0	2,3	2,6	5,1
Fraubrunnen	186,2	67,0	323,9	116,6	103,3	37,2	4,2	2,2	2,3	4,8
Burgdorf	162,8	58,6	333,3	120,0	74,5	26,8	4,4	2,3	2,3	4,4
Mittelland	**152,1**	**54,8**	**317,1**	**114,2**	**87,5**	**31,5**	**4,7**	**2,4**	**2,6**	**4,6**
Aarwangen	154,2	55,5	249,5	89,8	91,8	33,0	4,3	2,6	2,2	4,6
Wangen	145,5	52,4	307,8	110,8	108,2	39,0	4,7	2,4	2,0	4,8
Oberaargau	**150,5**	**54,2**	**278,1**	**100,1**	**99,2**	**35,7**	**4,5**	**2,5**	**2,3**	**4,4**
Büren	150	54,0	281,5	101,3	53,1	19,1	4,5	1,8	3,1	5,2
Biel	159,0	57,2	264,0	95,0	30,7	11,1	5,9	2,5	4,0	5,6
Nidau	151,4	54,5	297,5	107,1	74,0	26,6	4,7	2,1	2,9	4,8
Aarberg	167,2	60,2	314,1	113,1	92,1	33,2	4,2	2,1	2,5	4,5
Erlach	163,5	58,9	151,5	54,5	72,2	26,0	4,3	3,1	3,9	6,2
Seeland	**159,9**	**57,6**	**279,4**	**100,6**	**74,8**	**26,9**	**4,4**	**2,1**	**3,0**	**5,2**
Neuenstadt	113,2	40,8	202,8	73,0	52,0	18,7	6,7	3,8	3	4,8
Courtelary	91,4	32,9	127,8	46,0	70,6	25,4	7,3	5,3	4,7	7,3
Münster	95,3	34,3	204,3	73,5	75,0	27,0	6,6	4,3	3,6	7,2
Freibergen	79,0	28,8	80,2	28,9	58,8	21,2	7,1	4,2	3,8	8,8
Pruntrut	87,8	31,6	178,0	64,1	81,1	29,2	5,7	4,6	3,6	6,8
Delsberg	81,7	29,4	127,8	46,0	67,4	24,3	5,9	4,3	3,3	7,4
Laufen	98,2	35,4	163,4	58,8	125,5	45,2	5,5	3,1	2,4	4,1
Jura	**88,6**	**31,9**	**159,6**	**57,5**	**78,9**	**28,4**	**6,1**	**4,1**	**3,4**	**6,6**
Kanton	**131,1**	**47,2**	**243,5**	**87,7**	**82,9**	**29,8**	**5,1**	**2,7**	**2,7**	**5,3**

B. Hackfrüchte im Jahr 1890.

Tab. XXXVII.

d. Die Ernteschädigungen der Kartoffeln durch Krankheit im Jahr 1890.

Amtsbezirke und Landestheile	Zahl der Gemeinden mit Schadenangaben										Total Gemeinden		
	Keine Schadenangaben	— 5 %	6 — 10 %	11 — 15 %	16 — 20 %	21 — 30 %	31 — 40 %	41 — 50 %	51 — 60 %	61 u. mehr %	ohne Schaden	mit Schaden	Zusammen
Oberhasle	2	1	1	.	.	1	1	.	.	.	2	4	6
Interlaken	1	3	.	1	7	9	3	.	1	.	1	24	25
Frutigen	.	.	2	.	.	4	.	.	.	.	—	6	6
Saanen	1	.	.	.	1	1	.	.	.	.	1	2	3
Obersimmenthal	.	.	1	.	.	2	.	.	1	.	—	4	4
Niedersimmenthal	3	2	.	.	1	3	.	.	.	.	3	6	9
Thun	2	.	3	3	5	12	2	2	.	.	2	27	29
Oberland	**9**	**6**	**7**	**4**	**14**	**32**	**6**	**2**	**2**	**.**	**9**	**73**	**82**
Signau	.	.	1	.	2	2	3	1	.	.	.	9	9
Trachselwald	.	.	1	.	1	2	5	1	.	.	.	10	10
Emmenthal	**.**	**.**	**2**	**.**	**3**	**4**	**8**	**2**	**.**	**.**	**.**	**19**	**19**
Konolfingen	3	.	1	1	4	14	6	.	1	1	3	28	31
Seftigen	3	.	2	1	7	12	.	2	.	.	3	24	27
Schwarzenburg	.	.	1	.	.	2	1	.	.	.	.	4	4
Laupen	.	.	1	1	4	5	.	.	.	.	.	11	11
Bern	1	.	1	3	2	2	2	.	.	1	1	11	12
Fraubrunnen	3	1	5	5	5	6	3	.	.	.	3	25	28
Burgdorf	3	.	2	2	9	6	3	.	.	.	3	22	25
Mittelland	**13**	**1**	**13**	**13**	**31**	**47**	**15**	**2**	**1**	**2**	**13**	**125**	**138**
Aarwangen	4	1	1	2	6	8	4	.	.	.	4	22	26
Wangen	7	.	3	3	7	3	2	1	.	.	7	19	26
Oberaargau	**11**	**1**	**4**	**5**	**13**	**11**	**6**	**1**	**.**	**.**	**11**	**41**	**52**
Büren	2	.	6	.	3	3	1	.	.	.	2	13	15
Biel	1	.	1	.	.	1	1	.	.	.	1	3	4
Nidau	7	1	6	.	4	8	1	.	.	.	7	20	27
Aarberg	3	.	.	.	1	7	1	.	.	.	3	9	12
Erlach	4	.	3	1	5	1	.	.	.	.	4	10	14
Seeland	**17**	**1**	**16**	**1**	**13**	**20**	**4**	**.**	**.**	**.**	**17**	**55**	**72**
Neuenstadt	2	.	1	.	2	.	.	.	.	.	2	3	5
Courtelary	2	.	.	2	2	7	3	1	2	.	2	17	19
Münster	9	2	2	2	2	7	5	5	.	.	9	25	34
Freibergen	7	.	3	1	1	3	2	.	.	.	7	10	17
Pruntrut	7	.	9	2	3	6	7	2	.	.	7	29	36
Delsberg	3	1	3	1	6	4	3	1	1	.	3	20	23
Laufen	4	3	1	.	2	2	.	.	.	.	4	8	12
Jura	**34**	**6**	**19**	**8**	**18**	**29**	**20**	**9**	**3**	**.**	**34**	**112**	**146**
Kanton	**84**	**15**	**61**	**31**	**92**	**143**	**59**	**16**	**6**	**2**	**84**	**425**	**509**
		2,9	11,9	6,1	18,1	28,1	11,6	3,2	1,2	0,4	16,5	83,5	100

83,5

C. Kunstfutterbau im Jahr 1890.

Tab. XXXVIII.

a. Vertheilung des Kunstfutterlandes auf die Futterarten nach Hektaren pro 1890.

Amtsbezirke und Landestheile	Anbaufläche für Kunstfutter 1890	Davon entfallen auf				
		Futtermischungen	Klee	Luzerne	Esparsette	Übrige Futterpflanzen
	Hekt.	Hekt.	Hekt.	Hekt.	Hekt.	Hekt.
Oberhasle	2,0	1,2	0,4	0,2	0,2	-
Interlaken	65,2	35,9	21,1	1,4	4,6	1,8
Frutigen	33,9	17,9	7,4	2,5	3,9	1,8
Saanen	0,3	0,2	0,1	-	-	-
Ober-Simmenthal	-	-	-	-	-	-
Nieder-Simmenthal	248,3	125,3	55,5	22,5	37,5	7,5
Thun	3,388,4	2,466,3	473,3	112,8	278,6	57,4
Oberland	**3,737,2**	**2,646,8**	**557,2**	**139,5**	**325,1**	**68,6**
Signau	2,607,9	2,091,6	426,3	10,7	77,8	1,5
Trachselwald	4,852,3	3,053,5	1,646,8	32,0	97,5	22,5
Emmenthal	**7,460,2**	**5,145,1**	**2,073,1**	**42,7**	**175,1**	**24,1**
Konolfingen	6,489,5	4,555,4	1,002,1	111,8	656,8	163,4
Seftigen	3,754,9	1,377,1	997,1	245,1	1,048,4	87,2
Schwarzenburg	919,7	600,8	228,7	-	73,3	14,9
Laupen	1,487,7	718,9	584,7	42,2	78,3	63,6
Bern	5,550,7	2,966,8	1,569,2	301,0	434,5	278,9
Fraubrunnen	2,402,2	1,016,1	1,097,8	66,3	161,2	60,4
Burgdorf	4,161,9	2,373,9	1,441,2	127,4	144,1	75,3
Mittelland	**24,766,6**	**13,609,0**	**6,920,8**	**893,2**	**2,599,5**	**744,3**
Aarwangen	3,004,4	1,232,8	1,740,6	9,1	10,8	11,1
Wangen	2,647,2	966,1	1,240,1	278,0	120,6	42,1
Oberaargau	**5,651,6**	**2,198,7**	**2,981,6**	**287,4**	**131,3**	**53,4**
Büren	1,162,4	380,3	567,7	50,6	153,4	10,6
Biel	118,5	18,0	22,2	29,7	48,0	0,6
Nidau	929,3	244,7	407,0	92,3	177,8	7,5
Aarberg	2,130,5	570,9	1,017,1	107,2	432,4	2,9
Erlach	560,1	210,2	182,6	105,8	51,1	11,4
Seeland	**4,900,8**	**1,424,1**	**2,195,5**	**385,9**	**862,7**	**32,6**
Neuenstadt	465,2	107,2	45,3	2,0	310,7	-
Courtelary	2,322,6	1,418,1	190,3	41,2	670,1	2,9
Münster	1,711,7	531,3	340,8	100,2	710,7	28,7
Freibergen	-	-	-	-	-	-
Pruntrut	3,636,3	1,512,1	668,1	362,4	1,079,1	14,6
Delsberg	582,1	245,4	178,2	48,5	104,8	5,2
Laufen	283,6	70,8	130,9	35,8	38,6	7,5
Jura	**9,001,5**	**3,884,9**	**1,552,6**	**590,2**	**2,914,0**	**59,0**
Kanton	**55,517,8**	**28,908,6**	**16,280,**	**2,338,**	**7,007,**	**981,**

C. Kunstfutterernte im Jahr 1890.

Tab. XXXIX.

b. Durchschnittsertrag per Hektare und per Jucharte pro 1890.

Amtsbezirke und Landestheile	Futtermischungen		Klee		Lücerne		Esparsette		Uebrige Futterpflanzen		Gesammtdurchschnitt	
	Ertrag in Doppelzentnern per											
	Hekt.	Juch.	Hekt.	Juch.	Hekt.	Juch.	Hekt.	Juch.	Hekt.	Juch.	Hekt.	Juch.
Oberhasle	69,4	25,0	28,0	10,1	?	.	.	.	.	.	**47,0**	**16,9**
Interlaken	68,9	24,8	82,8	29,8	74,1	26,7	71,0	25,6	51,8	18,6	**73,1**	**26,3**
Frutigen	39,8	14,0	56,0	20,2	28,0	10,1	84,0	30,2	28,0	10,1	**47,7**	**17,2**
Saanen	69,4	25,0	56,0	20,2	.	.	.	.	.	.	**66,7**	**24,0**
O.-Simmenthal	.	.	.	.	.	.	.	.	.	.	.	.
N.-Simmenthal	66,7	24,0	68,2	24,6	84,0	30,2	64,3	23,1	83,3	30,0	**68,7**	**24,7**
Thun	69,3	24,9	66,8	24,0	72,9	26,2	62,2	22,4	57,6	20,7	**68,4**	**24,6**
Oberland	**68,9**	**24,8**	**67,4**	**24,3**	**74,0**	**26,6**	**62,7**	**22,6**	**59,7**	**21,5**	**68,3**	**24,6**
Signau	48,8	17,6	51,0	18,4	28,0	10,1	40,3	14,5	14,0	5,0	**48,7**	**17,5**
Trachselwald	74,6	26,9	81,8	29,4	69,5	25,0	58,2	21,0	69,7	25,1	**76,8**	**27,6**
Emmenthal	**64,1**	**23,1**	**75,5**	**27,2**	**59,1**	**21,3**	**50,3**	**18,1**	**65,8**	**23,7**	**66,9**	**24,1**
Konolfingen	65,3	23,5	72,2	26,0	72,3	26,0	65,6	23,6	50,6	18,2	**65,2**	**23,5**
Seftigen	57,8	20,8	54,1	19,5	59,2	21,3	50,6	18,2	39,0	14,0	**54,5**	**19,6**
Schwarzenburg	44,3	16,0	43,7	15,7	.	.	33,0	11,9	36,0	13,0	**43,1**	**15,5**
Laupen	71,2	25,6	81,0	29,2	79,7	28,7	72,0	25,9	56,9	20,5	**75,1**	**27,0**
Bern	75,0	27,0	76,3	27,5	80,2	28,9	56,1	20,2	54,2	19,5	**73,0**	**26,3**
Fraubrunnen	79,1	28,5	88,6	31,9	90,7	32,7	74,6	26,9	65,3	23,5	**82,8**	**29,8**
Burgdorf	72,6	26,1	78,6	28,3	62,2	22,4	59,4	21,4	45,8	16,5	**73,4**	**26,4**
Mittelland	**68,4**	**24,6**	**74,2**	**26,7**	**71,6**	**25,8**	**55,0**	**19,8**	**51,4**	**18,5**	**68,4**	**24,6**
Aarwangen	76,6	27,6	81,1	29,2	69,0	24,8	55,5	20,0	48,0	17,3	**78,8**	**28,4**
Wangen	62,1	22,4	68,9	24,8	58,6	21,1	53,1	19,1	59,2	21,3	**64,6**	**23,3**
Oberaargau	**70,3**	**25,3**	**76,0**	**27,4**	**58,9**	**21,2**	**53,5**	**19,3**	**56,8**	**20,4**	**72,2**	**26,0**
Büren	70,9	25,5	78,1	28,1	68,8	24,8	70,3	25,3	46,9	16,9	**74,2**	**26,7**
Biel	56,0	20,2	68,0	24,5	68,0	24,5	76,5	27,5	.	.	**69,5**	**25,0**
Nidau	72,0	25,9	87,9	31,6	71,4	25,7	63,4	22,8	49,6	17,9	**77,1**	**27,8**
Aarberg	76,4	27,5	82,8	29,8	71,0	25,6	64,7	23,3	50,0	18,0	**76,7**	**27,6**
Erlach	64,8	23,3	69,2	24,9	70,2	25,3	66,0	23,8	44,5	16,0	**66,8**	**24,0**
Seeland	**72,3**	**26,0**	**81,4**	**29,3**	**70,4**	**25,3**	**66,2**	**23,8**	**46,0**	**16,6**	**74,7**	**27,0**
Neuenstadt	54,0	19,4	57,8	20,8	84,0	30,2	57,2	20,8	.	.	**56,6**	**20,4**
Courtelary	50,5	18,2	58,4	21,0	61,6	22,2	58,3	21,0	36,0	13,0	**53,6**	**19,3**
Münster	41,5	14,9	46,0	16,6	46,0	16,6	42,9	15,4	34,9	12,6	**43,2**	**15,6**
Freibergen	.	.	.	.	.	.	.	.	.	.	.	.
Pruntrut	35,3	12,7	38,9	14,0	43,0	15,5	34,0	12,2	29,4	10,6	**36,3**	**13,1**
Delsberg	49,7	17,9	48,2	17,4	44,0	15,8	42,9	15,4	35,7	12,9	**47,4**	**17,1**
Laufen	51,6	18,6	67,5	24,2	65,3	23,5	52,7	19,0	55,3	19,9	**60,9**	**21,9**
Jura	**43,4**	**15,6**	**46,9**	**16,9**	**46,4**	**16,7**	**44,8**	**16,1**	**36,4**	**13,1**	**44,5**	**16,0**
Kanton	**64,8**	**23,3**	**73,1**	**26,3**	**63,6**	**22,9**	**52,3**	**18,8**	**51,5**	**18,5**	**65,2**	**23,5**

Tab. XL. **C. Kunstfutterbau im Jahr 1890.**

c. Gesammtertrag des Kunstfutters pro 1890.

Amtsbezirke und Landestheile	Gesammtertrag in Doppelzentnern							
	Futtermischungen	Klee	Lüzerne	Esparsette	Uebrige Futterpflanzen	Zusammen	Vor- oder Nachfrucht	Total
Oberhasle	83	11	?	?	.	94	.	94
Interlaken	2,473	1,747	104	348	98	4,770	60	4,830
Frutigen	698	444	70	328	36	1,576	.	1,576
Saanen	14	6	.	.	.	20	.	20
O.-Simmenthal	.	.	.	.	.	.	.	.
N.-Simmenthal	8,357	3,785	1,890	2,411	625	17,068	50	17,118
Thun	170,915	31,616	8,230	17,329	3,300	231,390	4,165	235,555
Oberland	**182,540**	**37,609**	**10,294**	**20,416**	**4,059**	**254,918**	**4,275**	**259,193**
Signau	102,070	21,741	300	3,127	24	127,262	.	127,262
Trachselwald	227,791	134,708	2,224	5,675	1,568	371,966	120	372,086
Emmenthal	**329,861**	**156,449**	**2,524**	**8,802**	**1,592**	**499,228**	**120**	**499,348**
Konolfingen	297,468	72,352	8,083	36,518	8,268	422,689	496	423,185
Seftigen	79,596	53,943	14,510	53,049	3,401	204,499	232	204,731
Schwarzenburg	26,736	9,994	.	2,485	436	39,651	.	39,651
Laupen	51,186	47,361	3,363	5,638	3,619	111,167	2,785	113,952
Bern	222,510	119,730	24,140	24,392	15,116	405,888	4,130	410,018
Fraubrunnen	80,374	97,247	6,013	12,070	3,944	199,648	1,330	200,978
Burgdorf	172,345	113,278	7,906	8,560	3,462	305,551	814	306,365
Mittelland	**930,215**	**513,905**	**64,015**	**142,712**	**38,246**	**1,689,093**	**9,787**	**1,698,880**
Aarwangen	94,417	141,187	628	588	538	237,358	3,045	240,403
Wangen	59,995	85,443	16,291	6,420	2,492	170,641	80	170,721
Oberaargau	**154,412**	**226,630**	**16,919**	**7,008**	**3,030**	**407,999**	**3,125**	**411,124**
Büren	26,963	44,298	3,481	10,784	511	86,037	1,160	87,197
Biel	1,008	1,510	2,020	3,672	?	8,210	.	8,210
Nidau	17,618	35,775	6,590	11,273	372	71,628	868	72,496
Aarberg	43,617	84,216	7,647	27,976	120	163,576	500	164,076
Erlach	13,621	12,613	7,413	3,373	498	37,518	50	37,568
Seeland	**102,827**	**178,412**	**27,151**	**57,078**	**1,501**	**366,969**	**2,578**	**369,547**
Neuenstadt	5,789	2,618	168	17,738	.	26,313	.	26,313
Courtelary	71,614	11,114	2,538	39,067	104	124,437	.	124,437
Münster	22,049	15,677	4,609	30,489	1,002	73,826	25	73,851
Freibergen	.	.	.	.	.	.	.	.
Pruntrut	53,380	25,989	15,583	36,689	429	132,070	50	132,120
Delsberg	12,196	8,589	2,134	4,496	186	27,601	50	27,651
Laufen	3,653	8,762	2,344	2,034	448	17,241	202	17,443
Jura	**168,681**	**72,749**	**27,376**	**130,513**	**2,169**	**401,488**	**327**	**401,815**
Kanton	**1,868,536**	**1,185,754**	**148,279**	**366,529**	**50,597**	**3,619,695**	**20,212**	**3,639,907**

Verschiedene Pflanzungen im Jahr 1890.

a. Anbau, Durchschnitts- und Gesammterträge der Gemüse- und Hülsenfrüchte pro 1890.

ezirke d theile	Anbaufläche für				Durchschnittserträge per Are				Gesammterträge			
	Kohl (Kabis)	Kraut etc.	Erbsen	Ackerbohnen	Kohl (Kabis)	Kraut etc.	Erbsen	Ackerbohnen	Kohl (Kabis)	Kraut etc.	Erbsen	Ackerbohnen
	Ha.	Ha.	Ha.	Ha.	Anzahl Köpfe	Ko.	Viertel = 15 Lit.		Vierling = 25 Köpfe	q.	Viertel = 15 Liter	
ile . .	7,34	1,45	2,02	1,13	143	225	2,3	2,9	4,198	326	465	328
ten .	52,65	9,13	7,2	5,95	238	227	3,0	3,5	50,123	2,073	2,160	2,083
n . .	11,37	3,16	3,78	4,2	160	300	8,0	7,3	7,273	948	3,024	3,066
. . .	5,36	5,56	2,13	2,11	300	240	6,0	?	6,432	1,334	1,278	717
nenthal	14,4	6,48	1,11	1,21	225	c. 300	1,7	2,0	12,960	1,944	189	242
nenthal	22,49	3,6	3,74	3,76	165	173	2,6	2,6	14,843	623	972	978
. . .	36,15	13,55	18,09	21,22	196	657	2,0	2,0	28,342	8,902	3,618	4,244
erland	**149,76**	**42,93**	**38,07**	**39,58**	**208**	**376**	**3,1**	**2,0**	**124,171**	**16,150**	**11,706**	**11,658**
. . .	33,5	11,75	15,85	35,88	238	488	1,8	2,0	31,892	5,734	2,853	7,176	
lwald	47,94	13,84	15,35	35,41	198	431	2,5	3,3	37,968	5,965	3,838	11,685
enthal	**81,44**	**25,59**	**31,20**	**71,29**	**214**	**458**	**2,1**	**2,6**	**69,860**	**11,699**	**6,691**	**18,861**
gen .	70,86	21,15	24,4	64,04	260	299	3,0	3,2	73,694	6,324	7,320	20,493
. . .	83,12	6,96	25,36	18,74	161	176	2,7	2,9	53,529	1,225	6,847	5,435
enberg	3,11	1,28	2,48	1,36	191	200	1,2	1,7	2,376	256	298	231
. . .	12,11	2,97	8,92	9,66	338	350	3,3	3,5	16,371	1,040	2,944	3,381
. . .	42,66	17,34	32,8	35,14	212	155	2,7	2,7	36,176	2,688	8,856	9,488
nnen .	18,64	4,85	11,8	19,05	220	218	2,8	3,5	16,403	1,057	3,422	6,668
f . .	42,78	9,26	21,21	40,16	225	254	2,3	3,7	38,502	2,352	5,303	14,859
elland	**273,28**	**63,81**	**126,97**	**188,15**	**217**	**234**	**2,6**	**3,2**	**237,051**	**14,942**	**34,990**	**60,555**
gen .	36,29	8,74	8,5	39,02	168	213	2,6	3,6	24,387	1,862	2,210	14,047
. . .	23,03	11,23	15,15	31,24	220	444	3,0	3,6	20,266	4,986	4,545	11,246
argau	**59,32**	**19,97**	**23,65**	**70,26**	**188**	**344**	**2,9**	**3,6**	**44,653**	**6,848**	**6,755**	**25,293**
. . .	17,09	6,51	9,31	13,35	302	150	2,6	3,1	20,645	977	2,421	4,139
. . .	6,06	1,78	1,5	2,96	440	407	2,0	1,9	10,666	724	300	562
. . .	27,19	11,71	9,96	20,57	285	208	3,1	3,6	31,111	2,436	3,088	7,405
. . .	28,04	14,09	20,05	27,48	167	105	2,1	2,1	18,731	1,479	4,211	5,771
. . .	20,80	8,41	5,71	20,18	215	158	4,3	3,9	17,888	1,329	2,455	7,870
eeland	**99,38**	**42,50**	**46,53**	**84,54**	**250**	**163**	**2,7**	**3,0**	**99,041**	**6,945**	**12,475**	**25,747**
adt .	7,52	0,67	0,76	0,53	340	65	2,7	2,6	10,227	44	205	148
ry .	46,34	9,04	11,35	4,1	341	133	2,5	2,9	63,207	1,202	2,838	1,189
. . .	57,9	8,69	20,56	7,36	366	111	2,6	3,9	84,766	964	3,346	2,878
eu .	36,85	6,1	7,43	2,85	350	225	2,5	2,9	51,590	1,373	1,858	798
t . .	68,89	15,71	21,47	21,01	301	181	3,0	3,2	82,932	2,844	6,441	6,723
. . .	32,34	10,35	12,3	10,36	360	164	4,0	3,8	47,210	1,697	4,920	3,937
. . .	18,7	12,72	3,49	10,56	296	180	2,8	4,5	22,141	2,290	977	4,752
Jura	**269,03**	**63,26**	**77,36**	**56,79**	**336**	**164**	**2,7**	**3,6**	**362,073**	**10,414**	**20,585**	**20,425**
nton	**932,11**	**258,08**	**343,78**	**510,61**	**251**	**260**	**2,7**	**3,2**	**936,849**	**66,998**	**93,202**	**162,539**

D. Verschiedene Pflanzungen im Jahr 1890.

Fortsetzung von Tab. XLI.

Durchschnittspreise der Gemüse und Hülsenfrüchte pro 1890.

Amtsbezirke und Landestheile	Kohl (Kabis)	Erbsen	Bohnen
	per Vierling = 25 Köpfe	per Viertel = 15 Liter	
	Fr.	Fr.	Fr.
Oberhasle	5,0	4,5	3,0
Interlaken	2,5	4,8	4,0
Frutigen	2,1	3,3	3,8
Saanen	3,0	c. 4,4	c. 4,8
Ober-Simmenthal	2,3	5,0	5,0
Nieder-Simmenthal	2,1	4,2	3,4
Thun	1,6	4,4	4,6
Oberland	**2,3**	**4,2**	**4,4**
Signau	2,7	4,3	3,6
Trachselwald	3,5	3,6	3,4
Emmenthal	**3,1**	**3,9**	**3,6**
Konolfingen	2,0	4,3	4,4
Seftigen	1,7	4,2	4,4
Schwarzenburg	2,0	4,1	4,5
Laupen	2,1	3,3	3,3
Bern	2,5	3,9	4,5
Fraubrunnen	2,2	3,8	3,6
Burgdorf	2,5	4,1	4,4
Mittelland	**2,1**	**3,7**	**4,2**
Aarwangen	3,7	4,4	4,0
Wangen	3,1	3,4	3,2
Oberaargau	**3,6**	**3,7**	**3,7**
Büren	2,3	3,9	3,3
Biel	1,9	4,0	3,2
Nidau	1,7	3,6	3,4
Aarberg	1,8	4,0	3,8
Erlach	2,3	4,1	4,3
Seeland	**2,0**	**3,9**	**3,7**
Neuenstadt	2,0	4,0	4,4
Courtelary	2,8	4,2	3,8
Münster	2,9	4,3	4,1
Freibergen	2,3	3,3	4,0
Pruntrut	1,7	3,3	4,0
Delsberg	2,7	3,6	4,4
Laufen	2,2	4,4	4,1
Jura	**2,4**	**3,8**	**4,1**
Kanton	**2,4**	**3,5**	**4,0**

NB. Kraut Fr. 20 per q.

D. Verschiedene Pflanzungen im Jahr 1890.

Tab. XLII.

b. Anbau und Durchschnittserträge der Handelspflanzen pro 1890.

Amtsbezirke und Landestheile	Anbaufläche in Hektaren					Durchschnittsertrag per Are				
	Raps	Hanf	Flachs	Cichorie	Tabak	Raps	Hanf	Flachs	Cichorie	Tabak
						Ko.	Ko.	Ko.	Ko.	Ko.
Oberhasle	0,3	1,69	2,57	0,57	.	?	5,1	4,3	?	.
Interlaken	1,93	7,68	9,84	0,07	.	18,0	6,1	4,0	65,0	.
Frutigen	0,18	6,52	10,49	.	.	5,0	7,2	6,0	.	.
Saanen	.	.	1,14	.	.	.	.	?	.	.
O.-Simmenthal	.	0,16	0,24	.	.	.	?	?	.	.
N.-Simmenthal	0,3	6,47	3,96	.	.	20,0	3,9	2,9	.	.
Thun	3,76	11,93	17,08	0,02	0,08	12,7	6,4	5,0	20,0	15,0
Oberland	**6,47**	**34,45**	**45,32**	**0,66**	**0,08**	**13,9**	**5,9**	**4,6**	**43,0**	**15,0**
Signau	2,0	18,9	29,65	.	.	?	6,8	7,7	.	.
Trachselwald	5,93	32,12	46,86	0,36	.	24,0	7,1	5,6	?	.
Emmenthal	**7,93**	**51,02**	**76,51**	**0,36**	.	**24,0**	**7,0**	**6,4**	?	.
Konolfingen	0,03	57,09	79,17	.	0,01	9,0	6,3	5,2	.	?
Seftigen	4,27	20,63	19,72	.	.	28,0	4,5	4,1	.	.
Schwarzenburg	0,4	1,85	13,6	.	.	20,0	8,5	7,0	.	.
Laupen	1,89	11,04	7,32	0,33	22,69	21,3	9,1	5,5	275,0	17,8
Bern	3,76	25,71	30,0	1,01	.	?	7,6	5,2	23,0	.
Fraubrunnen	2,04	15,43	16,53	0,46	.	20,0	7,0	5,6	52,0	.
Burgdorf	7,1	33,87	23,87	0,26	.	14,1	6,0	4,2	55,0	.
Mittelland	**19,51**	**165,12**	**190,21**	**2,06**	**22,10**	**15,8**	**6,6**	**5,1**	**73,9**	**17,8**
Aarwangen	0,1	24,82	21,24	0,72	.	15,0	8,3	6,3	47,0	.
Wangen	7,77	24,56	29,97	0,8	.	15,8	6,2	4,3	87,0	.
Oberaargau	**7,87**	**49,38**	**51,21**	**1,52**	.	**15,2**	**7,3**	**5,2**	**68,0**	.
Büren	3,27	14,02	11,01	.	.	21,0	5,4	4,5	.	.
Biel	1,5	.	.	.	.	25,0	.	.	.	.
Nidau	1,23	14,42	8,61	0,09	.	19,5	7,4	5,5	78,0	.
Aarberg	12,29	15,08	8,03	1,12	.	19,5	6,0	5,3	?	.
Erlach	6,1	8,9	3,74	0,15	1,2	20,0	7,4	4,3	?	10,0
Seeland	**24,39**	**53,32**	**31,39**	**1,36**	**1,2**	**20,1**	**6,5**	**5,0**	**78,0**	**10,0**
Neuenstadt	.	0,04	0,66	.	.	.	5,0	4,0	.	.
Courtelary	0,22	0,6	1,88	0,11	.	5,0	3,0	2,0	20,0	.
Münster	0,73	2,51	7,09	.	.	25,0	10,9	6,7	.	.
Freibergen	.	1,3	8,3	.	.	.	1,5	7,8	.	.
Pruntrut	39,46	31,22	7,08	.	.	13,0	8,9	5,9	.	.
Delsberg	0,1	5,57	5,35	.	.	20,0	6,1	6,9	.	.
Laufen	.	5,08	4,71	.	.	.	7,0	7,0	.	.
Jura	**40,01**	**47,22**	**34,47**	**0,11**	.	**13,0**	**8,2**	**6,6**	**20,0**	.
Kanton	**106,18**	**400,81**	**429,11**	**6,07**	**23,38**	**15,8**	**6,8**	**5,4**	**44,4**	**17,4**

D. Verschiedene Pflanzungen im Jahr 1890.

Tab XLIII.

c. Gesammterträge und Durchschnittspreise der Handelspflanzen pro 1890.

Amtsbezirke und Landestheile	Gesammtertrag					Durchschnittspreise per Kilo				
	Raps	Hanf	Flachs	Cichorie	Tabak	Raps	Hanf	Flachs	Cichorie	Tabak
	q.	q.	q.	q.	q.	Cts.	Cts.	Cts.	Cts.	Cts.
Oberhasle	?	8,6	11,1	?	.	?	187	167	?	.
Interlaken	34,7	46,8	39,4	4,6	.	31	198	239	c.30	.
Frutigen	1,0	46,9	62,9	.	.	40	170	190	.	.
Saanen	.	.	?	.	.	.	.	?	.	.
O.-Simmenthal	.	?	?	.	.	.	?	?	.	.
N.-Simmenthal	6,0	25,2	11,5	.	.	50	192	224	.	.
Thun	47,7	76,1	85,4	0,4	1,2	48	184	180	c.30	50
Oberland	**89,4**	**203,9**	**210,3**	**5,0**	**1,2**	**42**	**186**	**200**	**c.30**	**50**
Signau	?	128,5	228,3	.	.	30	138	162	.	.
Trachselwald	142,3	228,1	262,4	?	.	35	118	127	?	.
Emmenthal	**142,3**	**356,6**	**490,7**	**?**	**.**	**33**	**128**	**145**	**?**	**.**
Konolfingen	0,5	359,7	411,7	.	?	30	153	180	.	?
Seftigen	119,6	92,8	80,9	.	.	41	155	165	.	.
Schwarzenburg	8,0	14,0	95,2	.	.	30	145	135	.	.
Laupen	40,3	100,5	40,3	90,8	393,2	31	165	162	20	59
Bern	?	205,4	156,0	23,2	.	?	177	184	30	.
Fraubrunnen	40,8	108,0	92,6	23,9	.	29	170	175	30	.
Burgdorf	100,1	203,2	100,3	14,3	.	37	192	200	c.30	.
Mittelland	**309,3**	**1,083,6**	**977,0**	**152,2**	**393,2**	**33**	**165**	**172**	**28**	**59**
Aarwangen	1,5	206,0	133,8	33,8	.	30	155	164	41	.
Wangen	118,9	152,3	134,9	69,6	.	33	157	187	14	.
Oberaargau	**120,3**	**358,3**	**268,7**	**103,4**	**.**	**32**	**156**	**176**	**28**	**.**
Büren	68,7	75,7	49,5	.	.	38	169	188	.	.
Biel	37,5	.	.	.	.	35	.	.	.	.
Nidau	24,0	106,7	47,4	7,0	.	48	186	190	14	.
Aarberg	239,7	95,9	42,6	?	.	30	170	188	?	.
Erlach	122,0	65,9	16,1	?	12,0	33	181	200	?	70
Seeland	**491,9**	**344,2**	**155,6**	**7,0**	**12,0**	**37**	**177**	**192**	**14**	**70**
Neuenstadt	?	0,2	0,2	.	.	?	200	150	.	.
Courtelary	1,1	1,8	3,8	2,2	.	c.30	c.160	160	25	.
Münster	5,8	27,4	47,5	.	.	30	162	177	.	.
Freibergen	?	2,0	64,7	.	.	?	100	150	.	.
Pruntrut	513,0	277,9	41,8	.	.	29	117	139	.	.
Delsberg	2,0	34,0	36,9	.	.	c.30	160	140	.	.
Laufen	?	41,0	32,9	.	.	?	220	220	.	.
Jura	**521,9**	**385,2**	**227,8**	**2,2**	**.**	**30**	**160**	**162**	**25**	**.**
Kanton	**1,675,1**	**2,731,8**	**2,330,1**	**269,8**	**406,4**	**35**	**162**	**175**	**25**	**60**

E. Wiesenbau im Jahr 1890.

Tab. XLIV.

a. Eintheilung des Wieslandes (ohne Weiden und Alpen) in gutes, mittleres und geringes, nach Hektaren und Prozenten pro 1890.

Amtsbezirke und Landestheile	Gesammtfläche des Wieslandes	Davon entfallen auf: gutes Wiesland	mittleres Wiesland	geringes Wiesland	gutes Wiesland	mittleres Wiesland	geringes Wiesland
	Hekt.	Hekt.	Hekt.	Hekt.	%	%	%
Oberhasle. . .	2,936,1	880,2	1,087,2	968,7	30,0	37,1	32,9
Interlaken . .	6,450,1	1,840,1	2,222,3	2,387,7	28,5	34,5	37,0
Frutigen . . .	4,525,1	1,452,8	1,495,3	1,577,0	32,1	33,0	34,9
Saanen . . .	3,192,7	1,455,3	1,138,7	598,7	45,6	35,7	18,7
O.-Simmenthal .	5,540,6	1,633,1	2,157,1	1,750,4	29,4	39,0	31,6
N.-Simmenthal .	4,304,5	1,850,5	1,367,9	1,086,1	43,1	31,7	25,2
Thun	4,989,0	1,727,3	1,778,9	1,482,8	34,6	35,7	29,7
Oberland	**31,938,1**	**10,839,3**	**11,247,4**	**9,851,1**	**33,9**	**35,2**	**30,9**
Signau	4,730,6	1,297,4	1,692,6	1,740,6	27,4	35,8	36,8
Trachselwald .	1,455,8	386,6	640,9	428,3	26,6	44,2	29,2
Emmenthal	**6,186,4**	**1,684,0**	**2,333,5**	**2,168,9**	**27,3**	**37,7**	**35,0**
Konolfingen . .	3,284,2	1,087,8	1,359,7	836,7	33,1	41,4	25,5
Seftigen . . .	3,994,8	1,486,7	1,376,4	1,131,7	37,2	34,5	28,3
Schwarzenburg.	1,707,9	355,5	845,7	506,7	21,0	49,4	29,6
Laupen . . .	1,521,7	303,1	748,9	469,7	19,9	49,2	30,9
Bern	4,775,3	2,024,0	1,972,7	778,6	42,4	41,3	16,3
Fraubrunnen .	2,551,8	882,1	1,072 8	596,9	34,6	42,0	23,4
Burgdorf . . .	3,493,9	1,199,6	1,381,3	913,0	34,3	39,5	26,2
Mittelland	**21,329,6**	**7,338,8**	**8,757,5**	**5,233,3**	**34,4**	**41,0**	**24,6**
Aarwangen . .	2,734,7	852,2	1,104,6	777,9	31,2	40,4	28,4
Wangen . . .	2,148,1	772,8	832,4	542,9	36,0	38,7	25,3
Oberaargau	**4,882,8**	**1,625,0**	**1,937,0**	**1,320,8**	**33,3**	**39,7**	**27,0**
Büren	2,222,5	911,2	825,3	486,0	40,9	37,2	21,9
Biel	398 3	156,9	136,9	104,5	40,0	34,0	26,0
Nidau	2,778,2	1,154 0	908,7	715,5	41,6	32,7	25,7
Aarberg . . .	3,479,0	1,262,7	1,273,0	942,4	36,3	36,6	27,1
Erlach	2,529,7	757,1	883,2	889,4	29,9	34,9	35,2
Seeland	**11,407,7**	**4,241,9**	**4,028,0**	**3,137,8**	**37,2**	**35,3**	**27,5**
Neuenstadt . .	1,406,2	135,9	459,6	810,7	9,7	32,4	58,0
Courtelary . .	5,061,0	1,582,8	1,795,1	1,683,1	31,3	35,5	33,2
Münster . . .	6,262,0	1,314,0	2,097,6	2,849,9	21,0	33,3	45,5
Freibergen . .	7,183,0	1,790,5	3,203,4	2,189,1	25,0	44,6	30,4
Pruntrut . . .	7,278,2	2,218,0	2,600,1	2,460,1	30,5	35,8	33,7
Delsberg . . .	6,754,3	1,403,7	2,350,1	3,000,5	20,7	34,9	44,4
Laufen	1,781,0	699,4	617,6	464,0	39,3	34,7	26,0
Jura	**35,725,7**	**9,144,8**	**13,123,5**	**13,457,4**	**25,6**	**36,8**	**37,6**
Kanton	**111,470,3**	**34,873,8**	**41,426,9**	**35,169,6**	**31,4**	**36,8**	**31,8**

Tab. XLV. **E. Wiesenbau im Jahr 1890.**

b. Durchschnittsertrag der Heuernte per Hektare und per Juchart nebst Futterpreisen im Durchschnitt pro 1890.

Amtsbezirke und Landestheile	Es wurden durchschnittlich geerntet (Heu, Emd und Herbstgras oder Herbstweide) Doppelzentner								Preis per Doppelzentner in Franken			
	in gutem		in mittlerem		in geringem		überhaupt		Heu		Emd	Heu und Emd gemischt
	Wiesland per						per		gutes	geringes		
	Hekt.	Juch.	Hekt.	Juch.	Hekt.	Juch.	Hekt.	Juch.				
Oberhasle	82,3	29,6	43,1	15,5	18,5	6,7	46,8	16,8	6,4	4,3	6,9	6,4
Interlaken	79,4	28,5	49,8	17,9	18 6	6,7	46,7	16,8	6,6	5,2	7,6	6,8
Frutigen	57,4	20,7	35,4	12,7	14,8	5,3	35,3	12,7	6,9	4,8	7,8	7,0
Saanen	80,7	29,1	52,7	19,0	19,0	6,8	59,2	21,3	5,0	2,8	5,8	5,0
O.-Simmenthal	60,4	21,7	40,3	14,5	15 8	5,7	38,5	13,9	5,5	4,0	6,3	5,8
N.-Simmenthal	72,6	26,1	46,2	16,6	20,1	7,2	50,8	18,3	6,1	4,7	6,3	6,4
Thun	79,2	28,5	52,2	18,8	26,2	9,4	53,9	19,4	6,6	4,3	7,4	6,6
Oberland	**73,1**	**26,3**	**45,8**	**16,5**	**18,9**	**6,8**	**46,6**	**16,8**	**6,1**	**4,6**	**7,2**	**6,6**
Signau	71,9	25,9	42,6	15,3	22,3	8,0	43,1	15,5	7,3	5,6	7,8	7,4
Trachselwald	105,8	38,1	69,1	24,9	37.3	13,4	69,7	25,1	7,2	4,9	8,6	7,5
Emmenthal	**79,9**	**28,8**	**49,9**	**18,0**	**25,3**	**9,1**	**49,4**	**17,8**	**7,3**	**5,4**	**8,1**	**7,5**
Konolfingen	87,1	31,4	62,2	22.4	32,3	11.6	62.9	22,8	6,7	5,1	7,8	6,9
Seftigen	68,2	24,6	43.6	15,7	26,8	9,6	48,0	17,3	6,7	4,7	7,8	7,4
Schwarzenburg	60,6	21,8	41,6	15,0	13.3	4,8	37,1	13,4	6,0	4,0	7,0	6,6
Laupen	93.6	33.7	65,4	23,5	36,5	13,1	62,1	22,4	6.5	5.0	7,2	6,7
Bern	95,3	34,3	69,3	24,9	40,6	14,6	75,7	27,3	6,5	5,0	7,4	6,8
Fraubrunnen	87,6	31,5	63,1	22,7	37,7	13,6	65,6	23,6	6,8	5,8	7,4	6,9
Burgdorf	76,7	27,6	56.2	20,2	32,9	11,8	57,2	20,6	6,5	5,0	7,6	6,8
Mittelland	**83,0**	**29,9**	**58,3**	**21,0**	**31,6**	**11,4**	**60,3**	**21,7**	**6,8**	**5,2**	**7,**	**6,**
Aarwangen	87,6	31,5	62,5	22,5	37,1	13,4	63,2	22,8	6,4	4,8	6,8	6,2
Wangen	79,0	28,8	58,0	20,9	34,1	12,3	59,0	21,6	6 9	4,7	6,8	6,
Oberaargau	**84,1**	**30,3**	**60,8**	**21,9**	**35,9**	**12 9**	**61,7**	**22,2**	**6,2**	**4,7**	**6,8**	**6,**
Büren	104,4	37,6	75,1	27.0	42,5	15,3	80,6	28,8	6 1	4,3	7,0	6,6
Biel	77,0	27,7	58,1	20,9	25,8	9,3	57,0	20.5	7,1	5,6	8,0	7,0
Nidau	90,6	32,6	66,8	24,0	38,4	13 8	69,6	25,1	6,4	4,8	6,7	6,3
Aarberg	93,2	33,6	63,8	23,0	43,7	15,7	69,2	24,9	6,8	5,0	7,0	6,5
Erlach	118,2	42,6	78,2	28,2	33,2	12,2	74,8	26,9	5,6	3,7	6,3	5,8
Seeland	**98,8**	**35,6**	**69,2**	**25,2**	**39,0**	**14,0**	**72,1**	**26,0**	**6,1**	**4,5**	**6,8**	**6,2**
Neuenstadt	88,1	31,7	48,2	17,4	28,2	10,2	40,5	14,6	5,4	4,3	6,2	5,8
Courtelary	78,0	28,1	51,7	18,6	16,5	5,9	48,2	17,4	5,8	4,8	6,4	5,9
Münster	64 8	23,3	42,1	15 2	16,7	6,0	35,3	12,7	5,6	4,3	7,1	6,3
Freibergen	49,7	17,9	26,3	9,5	12,5	4,5	28,0	10,1	5,1	4,1	6,1	5,8
Pruntrut	76,1	27,4	49,5	17,7	27,2	9 8	50,0	18,0	4,6	3,9	5,8	5,2
Delsberg	72,8	26,2	45,3	16,3	19,4	7,0	39,5	14,2	5,8	3,7	5,7	5,0
Laufen	96,5	34,7	70,1	25,2	31,1	11,2	70,2	25,3	5,1	3,7	4,9	4,3
Jura	**70,9**	**25,5**	**43,2**	**15,6**	**19,9**	**7,1**	**41,0**	**15,0**	**5,1**	**4,1**	**5,6**	**5,1**
Kanton	**78,6**	**28,3**	**50,8**	**18,3**	**23,9**	**8,6**	**51,3**	**18,4**	**6,1**	**4,4**	**6,6**	**6,**

E. Wiesenbau im Jahr 1890.

mtertrag der Heuernte in gutem, mittlerem und geringem Wiesland pro 1890.

irke / heile	Es wurden geerntet: Doppelzentner								
	in gutem			in mittlerem			in geringem		
	Wiesland								
	Heu	Emd	Herbst-gras	Heu	Emd	Herbst-gras	Heu	Emd	Herbst-gras
e . .	47,267	21,124	4,036	33,921	11,742	1,208	15,693	2,184	.
en .	83,725	46,361	16,009	69,558	34,446	6,729	41,307	2,085	999
. .	54,480	21,066	7,787	35,438	16.149	1,332	20,974	1,282	1,094
. .	78,150	39,293	.	40,993	19,016	.	11,375	.	.
enthal	66,957	29,396	2,288	62,124	23,297	1,525	24,506	3,184	.
enthal	77,721	44,967	11,675	40,079	21,476	1,564	19,215	1,525	1,144
. .	83,083	40,419	13,300	59,237	25,438	8.089	29,953	4,278	4,669
rland	**491,383**	**242.626**	**55,095**	**341,350**	**151,564**	**20,447**	**163,023**	**14,538**	**7,906**
. .	56,826	24,491	12,011	51,624	17,095	3,405	32,027	5,637	1,152
wald	23,621	11,637	5,644	27,081	11,600	5,580	10,665	5,140	170
nthal	**80,447**	**36,128**	**17,655**	**78,705**	**28,695**	**8,985**	**42.692**	**10,777**	**1,322**
gen .	57,990	25,672	11,096	55,476	20,939	8,158	18,658	7,363	961
. .	64,374	28,842	8,177	41,430	15,140	3,477	20,823	7,356	2,183
enburg	14,327	6,932	300	25,202	9,303	696	6,486	263	.
. .	17,731	8,335	2,287	30,256	14,903	3,793	11,883	5,167	80
. .	112,939	53,231	26,763	85,812	35,508	15,384	22,034	7,397	2,154
nnen .	45,781	23,437	8,027	42,161	19,096	6,437	15,460	6,208	861
f . .	53,382	26,871	11,756	47,102	21,548	8,978	20,999	8,308	694
elland	**366,524**	**173,320**	**68,406**	**327,439**	**136.437**	**46,923**	**116.343**	**42,062**	**6,933**
gen .	44,144	22,498	8,601	43,963	20,214	4,922	19,292	8,557	1,016
. .	36,940	18,779	6,028	30,216	13,900	4,162	12,650	4,938	932
argau	**81,084**	**41,277**	**14,029**	**74,179**	**34,114**	**9,084**	**31,942**	**13,495**	**1,948**
. .	53,487	29,978	11,663	35,405	19,643	6,932	13,122	6,367	1,152
. .	8,269	3,499	305	5,408	2,300	249	2,278	355	56
. .	60,008	32,774	11,771	37,438	18,810	4,530	18,031	8,658	808
. .	73,742	33,209	10,775	55,415	21,529	4,378	28,743	10,743	1,674
. .	52,164	29,905	7,385	43,458	20,667	4,945	25,437	4,273	424
eland	**247,670**	**129,365**	**41,899**	**177,124**	**82,949**	**21,034**	**87,611**	**30,396**	**4,114**
alt .	8,630	2,792	612	19,763	1,748	662	21,889	369	544
ry .	79,773	38,462	5,279	59,777	30,696	2,263	25,078	2,286	372
. .	54,420	27,342	3,357	57,894	25.800	4,686	43,318	1,362	2,904
en .	63,921	22,202	2,776	71,436	9,814	3,667	25,831	.	1,550
. .	105,799	57,003	6,069	87.363	39,262	1,556	52,154	14,761	35
. .	64,570	33,268	4,351	70,973	33,136	2,350	53,109	3,901	1,200
. .	41,335	22,870	3,291	27,421	13,834	2,017	11,368	2,174	864
Jura	**418,448**	**203,939**	**25,735**	**394,627**	**154,290**	**17,201**	**232,747**	**24,853**	**7,469**
nton	**1,685,556**	**826,655**	**222 819**	**1,393,424**	**588 049**	**123,674**	**674,358**	**136,121**	**29,692**

E. Wiesenbau im Jahr 1890.

Fortsetzung von Tabelle XLVI.

c. Gesammtertrag der Heuernte in gutem, mittlerem und geringem Wiesland.

Amtsbezirke und Landestheile	Es wurden geerntet: Doppelzentner				
	Heu	Emd	Herbstgras oder Herbstweide	Heu und Emd zusammen	Total
Oberhasle	96,881	35,050	5,244	131,931	137,175
Interlaken	194,590	82,892	23,737	277,482	301,219
Frutigen	110,892	38,497	10,213	149,389	159,602
Saanen	130,518	58,309	.	188,827	188,827
Ober-Simmenthal	153,587	55,877	3,813	209,464	213,277
Nieder-Simmenthal	137,015	67,968	14,383	204,983	219,366
Thun	172,273	70,135	26,058	242,408	268,466
Oberland	**995,756**	**408,728**	**83,448**	**1,404,484**	**1,487,932**
Signau	140,477	47,223	16,568	187,700	204,268
Trachselwald	61,367	28,377	11,394	89,744	101,138
Emmenthal	**201,844**	**75,600**	**27,962**	**277,444**	**305,406**
Konolfingen	132,124	53,974	20,215	186,098	206,313
Seftigen	126,627	51,338	13,837	177,965	191,802
Schwarzenburg	46,015	16,498	996	62,513	63,509
Laupen	59,870	28,405	6,160	88,275	94,435
Bern	220,785	96,136	44,301	316,921	361,222
Fraubrunnen	103,402	48,741	15,325	152,143	167,468
Burgdorf	121,483	56,727	21,428	178,210	199,638
Mittelland	**810,306**	**351,819**	**122,262**	**1,162,125**	**1,284,387**
Aarwangen	107,399	51,269	13,939	158,668	172,607
Wangen	79,806	37,617	11,122	117,423	128,545
Oberaargau	**187,205**	**88,886**	**25,061**	**276,091**	**301,152**
Büren	102,014	55,988	19,747	158,002	177,749
Biel	15,955	6,154	610	22,109	22,719
Nidau	115,477	60,242	17,109	175,719	192,828
Aarberg	157,900	65,481	16,827	223,381	240,208
Erlach	121,059	54,845	12,754	175,904	188,658
Seeland	**512,405**	**242,710**	**67,047**	**755,115**	**822,162**
Neuenstadt	50,282	4,909	1,818	55,191	57,009
Courtelary	164,628	71,444	7,914	236,072	243,986
Münster	155,632	54,504	10,947	210,136	221,083
Freibergen	161,188	32,016	7,993	193,204	201,197
Pruntrut	245,316	111,026	7,660	356,342	364,002
Delsberg	188,652	70,305	7,901	258,957	266,858
Laufen	80,124	38,878	6,172	119,002	125,174
Jura	**1,045,822**	**383,082**	**50,405**	**1,428,904**	**1,479,309**
Kanton	**3,753,338**	**1,550,825**	**376,185**	**5,304,163**	**5,680,348**

E. Wiesenbau im Jahr 1890.

Tab. XLVII.

d. Durchschnittswerth der Heuernte per Hektare und per Jucharte pro 1890.

Amtsbezirke und Landestheile	Durchschnittlicher Geldwerth des Heu-, Emd- und Herbstgras- oder Herbstweide-Ertrages.							
	in gutem Wiesland per		in mittlerem Wiesland per		in geringem Wiesland per		überhaupt per	
	Hekt.	Juch.	Hekt.	Juch.	Hekt.	Juch.	Hekt.	Juch.
	Franken							
Oberhasle	541	195	201	72	89	32	**265**	**95**
Interlaken	558	201	382	138	100	36	**327**	**118**
Frutigen	416	150	257	92	76	27	**244**	**87**
Saanen	426	153	279	100	53	19	**302**	**109**
Ober-Simmenthal	352	127	234	84	68	24	**215**	**77**
Nied.-Simmenthal	467	168	297	107	100	36	**320**	**115**
Thun	555	199	364	131	145	52	**364**	**131**
Oberland	**437**	**157**	**296**	**107**	**93**	**33**	**293**	**105**
Signau	542	195	317	114	133	48	**310**	**112**
Trachselwald	834	300	540	194	231	83	**529**	**190**
Emmenthal	**608**	**219**	**378**	**136**	**153**	**55**	**361**	**130**
Konolfingen	637	229	443	159	191	69	**441**	**159**
Seftigen	489	176	309	111	153	55	**331**	**119**
Schwarzenburg	384	138	261	94	55	20	**225**	**81**
Laupen	633	228	442	159	207	74	**408**	**147**
Bern	673	242	487	175	232	84	**524**	**189**
Fraubrunnen	617	222	444	160	222	80	**452**	**163**
Burgdorf	562	202	407	147	197	71	**404**	**145**
Mittelland	**588**	**212**	**408**	**147**	**182**	**66**	**415**	**149**
Aarwangen	575	207	408	147	202	73	**402**	**145**
Wangen	505	182	365	131	183	66	**371**	**134**
Oberaargau	**543**	**195**	**392**	**141**	**195**	**70**	**388**	**140**
Büren	678	244	487	175	239	86	**512**	**184**
Biel	586	211	444	160	156	56	**422**	**152**
Nidau	578	208	423	152	200	72	**430**	**155**
Aarberg	649	234	444	160	247	89	**465**	**167**
Erlach	637	229	423	152	132	48	**386**	**139**
Seeland	**630**	**227**	**444**	**160**	**200**	**72**	**446**	**161**
Neuenstadt	504	181	265	95	123	44	**205**	**74**
Courtelary	469	169	311	112	105	38	**292**	**105**
Münster	403	145	261	94	77	28	**206**	**74**
Freibergen	267	96	139	50	53	19	**144**	**52**
Pruntrut	314	113	203	73	91	32	**200**	**72**
Delsberg	381	137	237	85	75	27	**195**	**70**
Laufen	485	175	352	127	122	44	**345**	**124**
Jura	**370**	**133**	**227**	**82**	**83**	**30**	**210**	**76**
Kanton	**500**	**180**	**321**	**116**	**120**	**43**	**314**	**113**

Tab. LXVIII. **F. Obsternte im Jahr 1890.**

a. Berechnung des Obstertrages pro 1890.

Amtsbezirke und Landestheile	Durchschnittl. Ertrag per tragfähigen Baum in Kilogramm					Gesammtertrag in Kilozentnern				
	Aepfel	Birnen	Kirschen	Zwetschgen	Nüsse	Aepfel	Birnen	Kirschen	Zwetschgen	
Oberhasle	96,2	78	6	6,5	7,7	5,615	2,210	260	138	
Interlaken	154,1	139,2	37,5	21,4	17,7	37,714	20,745	7,213	4,204	
Frutigen	59,6	72,8	27,5	14,3	15	5,060	2,900	3,907	833	
Saanen	.	.	.	.	.	.	.	.	.	
O.-Simmenthal	30	5	20	5	.	1,055	69	1,690	82	
N.-Simmenthal	133,1	129,6	39,4	22,2	13	22,381	10,970	9,679	2,481	
Thun	110,3	101,8	33,3	19,6	21,6	7	31,727	14,182	4,825	
Oberland	**115,8**	**109,5**	**32,5**	**19,2**	**16,5**	**143,024**	**68,621**	**36,931**	**12,563**	
Signau	52	40	25	7,5	.	39,288	8,383	8,869	526	
Trachselwald	117,5	87,6	23,1	8,7	.	91,041	22,895	8,218	684	
Emmenthal	**85,2**	**66,4**	**23,9**	**8,2**	.	**130,329**	**31,278**	**17,078**	**1,210**	
Konolfingen	177,8	72,3	16,0	10,6	9	170,556	21,198	7,194	1,552	
Seftigen	102	100,8	26	19,5	13,3	55,908	18,039	6,983	4,821	
Schwarzenburg	46,2	40,8	29	12,2	.	8,353	3,871	4,731	712	
Laupen	85,5	65,4	31,7	20,2	7,8	22,550	5,892	3,892	2,528	
Bern	84,1	45,1	20,4	12,5	9,6	65,686	9,779	5,897	2,594	
Fraubrunnen	105,2	76,7	27,6	14,3	11,9	44,169	4,799	2,329	1,162	
Burgdorf	89,0	58,5	36,8	10,0	6,4	74,674	11,304	10,871	930	
Mittelland	**110,8**	**66,8**	**25,0**	**15,0**	**9,8**	**441,896**	**74,882**	**41,897**	**14,299**	
Aarwangen	101,2	96,7	28,7	11,5	11,6	76,545	19,879	10,249	1,097	
Wangen	80	53,6	43,2	15,5	4,0	46,250	6,540	11,758	2,429	
Oberaargau	**92,1**	**80,7**	**34,0**	**13,9**	**7,6**	**122,795**	**26,419**	**22,007**	**3,517**	
Büren	33,8	44,2	18,5	12,6	9,1	9,272	2,869	1,555	1,483	
Biel	95	67,5	58,8	25	30,7	3,934	915	1,127	749	
Nidau	23,2	31,1	33,3	10,2	15,5	6,474	2,911	6,524	1,976	
Aarberg	96	73,6	42,7	20,2	20,9	42,871	9,829	8,525	4,244	
Erlach	15,1	53,8	32	11,8	8	2,350	1,996	1,380	1,425	
Seeland	**54,6**	**54,1**	**35,3**	**14,8**	**15,2**	**64,901**	**18,520**	**19,111**	**9,877**	
Neuenstadt	11,7	21,3	27,5	5,5	13,5	379	299	316	299	
Courtelary	7,3	10	15,6	2,4	5,8	599	228	999	239	
Münster	10,3	10	7,6	0,3	2,2	2,064	850	826	58	
Freibergen	1,5	6,1	2,3	0,6	0,5	80	219	58	29	
Pruntrut	20,9	26,6	22,6	9,3	18,1	7,200	5,412	5,596	2,562	
Delsberg	8,3	14,7	10,1	0,8	6,8	2,362	2,121	1,851	212	
Laufen	103,3	148,6	36,9	32,0	27,6	13,939	8,744	3,418	3,807	
Jura	**23,6**	**31,7**	**17,7**	**7,0**	**15,9**	**26,623**	**17,873**	**13,064**	**7,176**	
Kanton	**76,9**	**68,6**	**27,5**	**13,1**	**13,8**	**799,239**	**237,593**	**150,088**	**48,042**	

F. Obsternte im Jahr 1890.

Tab. II.

b. Preise und Geldwerth des Obstertrages pro 1890.

Landestheile	Preise für Wirthschaftsobst per 100 Kilos				
	Aepfel	Birnen	Kirschen	Zwetschgen	Nüsse
	Fr.	Fr.	Fr.	Fr.	Fr.
Oberland	7,5	8,3	20,4	12,2	20,5
Emmenthal	9,5	8,5	20,3	16,9	.
Mittelland	9,4	9,5	24,9	19,1	28,1
Oberaargau	8,8	8,8	24,9	20,1	26,1
Seeland	10,1	11,9	26,4	19,5	29,3
Jura	9,8	10,2	26,3	20,2	27,4
Kanton	9,2	9,5	23,9	18	26,3

Landestheile	Geldwerth des Obstertrages					Gesammtwerth
	Aepfel	Birnen	Kirschen	Zwetschgen	Nüsse	
	Fr.	Fr.	Fr.	Fr.	Fr.	Fr.
Oberland	1,072,680	569,554	753,392	153,269	87,269	2,636,164
Emmenthal	1,238,125	265,863	346,683	20,449	.	1,871,120
Mittelland	4,153,822	711,379	1,043,235	273,111	40,661	6,222,208
Oberaargau	1,080,596	232,487	548,064	70,692	11,771	1,943,610
Seeland	655,500	220,388	504,530	192,602	55,025	1,628,045
Jura	255,581	182,305	343,583	144,955	34,003	960,427
Kanton	8,456,304	2,181,976	3,539,487	855,078	228,729	15,261,574

Tab. L

F. Obsternte im Jahr 1890.

c. Obsthandel im Jahr 1890.

Amtsbezirke und Landestheile	Im Handel wurden verkauft Doppelzentner					
	Aepfel	Birnen	Kirschen	Zwetschgen	Baumnüsse	Zusammen
Oberhasle	10	11	2	0,5	.	23,5
Interlaken	685	247,5	110	74,5	51	1,168
Frutigen	.	.	.	.	.	.
Saanen	.	.	.	.	.	.
Ober-Simmenthal	.	.	.	.	.	.
Nieder-Simmenthal	370	70	40	8	0,5	488,5
Thun	2,905	969	492	50	.	4,416
Oberland	**3,970**	**1,297,5**	**644**	**133**	**51,5**	**6,096**
Signau	5,605	270	.	.	.	5,875
Trachselwald	8,200	755	153	90	.	9,198
Emmenthal	**13,805**	**1,025**	**153**	**90**	.	**15,073**
Konolfingen	20,450	2,815	15,5	4	.	23,284,5
Seftigen	3,880	1,187	428	107,5	6	5,608,5
Schwarzenburg	135	15	4	.	.	154
Laupen	3,190	600	478	137	.	4,405
Bern	2,900	450	420	143,5	.	3,913,5
Fraubrunnen	2,000	158	28	13	.	2,199
Burgdorf	15,840	642	127	161,5	.	16,770,5
Mittelland	**48,395**	**5,867**	**1 500,5**	**566,5**	**6**	**56,335**
Aarwangen	3,825	850	230	22	.	4,927
Wangen	2,415	170	120	10	.	2,715
Oberaargau	**6,240**	**1,020**	**350**	**32**	.	**7,642**
Büren	222	108	54	2	1	387
Biel	.	.	.	.	.	.
Nidau	84	59	152	12	5	312
Aarberg	1,415	270	275	94	6	2,060
Erlach	225	104	45	78	3	455
Seeland	**1,946**	**541**	**526**	**186**	**15**	**3,214**
Neuenstadt	.	.	.	.	.	.
Courtelary	.	.	25	.	.	25
Münster	.	9	1	.	.	10
Freibergen	.	.	.	.	.	.
Pruntrut	525	314	45	18	25	927
Delsberg	.	.	.	.	.	.
Laufen	9	62	170	.	.	241
Jura	**534**	**385**	**241**	**18**	**25**	**1,203**
Kanton	**74,890**	**10,135,5**	**3,414,5**	**1,025,5**	**97,5**	**89,563**

Tabellen LI und LII siehe Seiten 206—211.

III.

G. Weinernte.

Rentabilitäts-Rechnung der Weinernte im Jahr 1890.

a. Absolute Ergebnisse.

...tsbezirke (p. Weinbau-Gegend)	Anbaufläche		Wein-ertrag	Geld-werth	Kaufpreis per Mannwerk für			Kapital-werth des Reb-landes
	Mann-werk	Hek-taren			beste Reben	mittlere Reben	geringe Reben	
			Hektoliter	Fr.	Fr.	Fr.	Fr.	Fr.
mit Kallnach	1,914	86,12	2,453	76,910	433	327	217	503,000
n.	462	20,81	172,10	6,211	169	143	93	59,350
ch	4,719	212,35	4,960,27	214,342	250	153	80	1,075,100
pen	153	6,87	20,30	812	170	133	95	21,385
enstadt. . .	3,328	149,76	5,981	329,875	650	400	200	1,300,000
au	4,370	196,67	7,668,60	329,573	423	367	236	2,530,250
n mit Spiez .	1,057	47,56	1,444,30	25,116	331	225	151	285,430
Kanton	16,003	720,13	22,699,57	982,839	348	250	153	5,774,515

b. Relative Ergebnisse.

...tsbezirke (p. Weinbau-Gegend)	Wein-Ertrag		Geldwerth		Kulturkosten*		Kapitalwerth		Netto-Ertrag (bezw. Verlust)		
	per Mannwerk	per Hektare	per Mannwerk	per Hektare	per Mannwerk	per Hektare	per Mannwerk	per Hektare	per Mannwerk	per Hektare	per Fr. 100 Kapital
	III.	III.	Fr.	Fr.	Fr.	Fr.	Fr.	Fr.	Fr.	Fr.	Fr.
mit Kallnach .	1,28	28,5	40,2	893	46,5	1,033	263	5,840	− 6,3	— 140	− 2,4
n	0,87	8,3	13,4	298	36,3	805	127	2,852	−22,9	— 507	− 18,0
ch	1,05	23,4	45,4	1,009	36,7	815	228	5,063	+ 8,7	+ 194	+ 3,8
pen	0,15	3,0	5,3	118	36,3	805	140	3,113	− 31,0	— 687	−22,0
enstadt . .	1,8	40,1	99,1	2,203	47,5	1,055	391	8,681	+51,6	+ 1,148	+ 13,2
au	1,76	39,1	75,4	1,676	41,0	910	579	12,865	+34,4	+ 766	+ 5,9
n und Spiez	1,37	30,4	23,6	528	44,0	978	270	6,000	−20,2	— 450	− 7,5
Kanton	1,41	31,3	61,4	1,365	41,2	915	361	8,017	+20,2	+450	+ 5,6

* Nach früheren Ermittlungen.

Tab. LI. **G. Wein-Ernte**

a. Anbau, Ertrag

Gemeinden	Rebenbesitzer	Anbaufläche			Wein-Ertrag			
		für Weissen	für Rothen	Im Ganzen	Weisser	Rother	Im Ganzen	per Hektare
	Zahl	Hekt.	Hekt.	Hekt.	Hl.	Hl.	Hl.	Hl.
Amt Aarberg.								
1. Kallnach[1]) . .	.	.	.	.	.	.	.	.
Amt Biel.								
2. Biel	140	58,50	.	58,50	1,820	.	1,820	31,14
3. Bözingen . .	149	11,43	.	11,43	381	.	381	33,33
4. Vingelz . . .	31	16,20	.	16,20	252	.	252	15,55
Amt Büren.								
5. Dotzigen . .	51	4,47	.	4,47	49,50	.	49,50	11,07
6. Lengnau . .	91	7,66	.	7,66	25,00	.	25,00	3,26
7. Meinisberg . .	68	4,00	.	4,00	35,20	.	35,20	8,80
8. Pieterlen . .	82	4,68	.	4,68	62,40	.	62,40	13,33
Amt Erlach.								
9. Brüttelen . .	289	16,11	.	16,11	?	.	?	?
10. Erlach . . .	255	47,43	.	47,43	2,108	.	2,108	44,44
11. Finsterhennen	71	.	5,46	5,46	.	8,47	8,47	1,55
12. Gals	67	6,44	.	6,44	143	.	143	22,22
13. Gampelen . .	150	21,38	0,36	21,74	332,58	6,40	338,98	15,58
14. Gäserz . . .	52	2,25	1,35	3,60	15	9	24	6,66
15. Ins	210	45,00	2,25	47,25	700	20	720	15,24
16. Lüscherz . .	94	7,18	.	7,18	32	.	32	4,45
17. Müntschemier	75	3,73	1,13	4,86	8,3	5	13,30	2,74
18. Siselen . . .	44	2,02	0,50	2,52	13,50	4,40	17,90	7,09
19. Treiteu . . .	37	1,89	1,08	2,97	4,20	1,92	6,12	2,06
20. Tschugg . .	147	36,90	0,67	37,57	1,476	22,50	1,498,50	39,85
21. Vinelz . . .	45	9,00	0,22	9,22	50	?	50	5,42
Amt Laupen.								
22. Münchenwyler	38	4,26	.	4,26	?	?	?	?
23. Wyleroltigen .	30	2,61	.	2,61	20,30	.	20,30	7,77

[1]) Keine Reben mehr.

im Jahr 1890.

und Geldwerth pro 1890.

Preise per Hektoliter		Geldwerth				Kapitalwerth der Reben	Gemeinden
Weisser	Rother	Weisser	Rother	Im Ganzen	per Hektare		
Fr.	Fr.	Fr.	Fr.	Fr.	Fr.	Fr.	
							Amt Aarberg.
.	.	.	.	.	.	.	1. Kallnach.
							Amt Biel.
28	.	50,960	.	50,960	871	c. 270,000	2. Biel.
40	.	15,240	.	15,240	1,337	89,000	3. Bözingen.
42,5	.	10,710	.	10,710	661	144,000	4. Vingelz.
							Amt Büren.
?	.	c. 1,733	.	c. 1,733	387	[1]) 6,500	5. Dotzigen.
30	.	750	.	750	98	22,000	6. Lengnau.
?	.	c. 1,232	.	c. 1,232	308	10,050	7. Meinisberg.
40	.	2,496	.	2,496	533	20,800	8. Pieterlen.
							Amt Erlach.
?	.	?	.	?	?	26,250	9. Brüttelen.
42	.	88,536	.	88,536	1,868	220,000	10 Erlach.
.	?	.	c. 517	c. 517	94	[1]) 9,200	11. Finsterhennen.
40	.	5,720	.	5,720	888	35,000	12. Gals.
40	60	13,283	384	13,667	630	96,600	13. Gampelen.
?	?	c. 630	c. 549	c. 1,179	327	12,500	14. Gäserz.
48	70	33,600	1,400	35,000	741	[1]) 306,000	15. Ins.
40	.	1,280	.	1,280	178	[1])c. 24,000	16. Lüscherz.
?	?	c. 349	c. 305	c. 654	134	9,800	17. Müntschemier.
?	?	c. 567	c. 268	c. 835	331	13,000	18. Siselen.
?	?	c. 176	c. 117	c. 293	98	2,500	19 Treiten.
43	53	63,468	1,193	64,661	1,721	270,250	20. Tschugg.
40	?	2,000	?	2,000	216	[1]) 50,000	21. Vinelz.
							Amt Laupen.
?	.	?	.	?	?	16,920	22. Münchenwyler.
40	.	812	.	812	311	4,465	23. Wyleroltigen.

[1]) Nach frühern Angaben.

Fortsetzung von Tab. LI. **G. Wein-Ernte**

a. Anbau, Ertrag

Gemeinden	Rebenbesitzer	Anbaufläche			Wein-Ertrag			
		für Weissen	für Rothen	im Ganzen	Weisser	Rother	Im Ganzen	per Hektare
	Zahl	Hekt.	Hekt.	Hekt.	Hl.	Hl.	Hl.	Hl.
Amt Neuenstadt.								
24. Neuenstadt .	312	148,95	0,81	**149,76**	5,958	23	**5,981**	39,9
Amt Nidau.								
25. Bellmund . .	64	4,82	.	**4,82**	?	.	?	?
26. Bühl	76	6,40	.	**6,40**	8	.	**8**	1,2
27. Hermrigen . .	26	2,10	0,30	**2,52**	4,80	0,80	**5,60**	2,2
28. Jens	85	5,40	.	**5,40**	12	.	**12**	2,2
29. Ipsach . . .	19	1,39	.	**1,39**	?	.	?	?
30. Ligerz . . .	290	61,20	0,54	**61,74**	3,060	11	**3,071**	49,7
31. Madretsch . .	70	3,15	.	**3,15**	31,50	.	**31,50**	10,0
32. Merzligen . .	25	2,21	.	**2,21**	4,90	.	**4,90**	2,2
33. Mett	13	1,08	.	**1,08**	65	.	**65**	60,1
34. Studen . . .	38	2,45	.	**2,45**	10	.	**10**	4,0
35. Sutz-Lattrigen	31	2,50	.	**2,50**	?	.	?	?
36. Täuffelen-Gerlafingen .	35	1,57	.	**1,57**	?	.	?	?
37. Tüscherz-Alfermée	c. 75	28,00	0,27	**28,27**	1,076,74	7,2	**1.083,4**	38,3
38. Twann . . .	230	65,07	0,90	**66,07**	3,298	9	**3,307**	49,8
39. Walperswyl .	83	[2]) 6,30	.	**6,30**	[2]) 70	.	**70**	11,1
Amt N.-Simmenthal.								
40. Spiez	c. 170	20,25	0,22	**20,47**	900	5	**905**	44,2
Amt Thun.								
41. Goldiwyl . }								
42. Heiligenschwendi. }	20	2,52	0,18	**2,70**	56	2,4	**58,4**	2,1
43. Hilterfingen .	7	0,36	.	**0,36**	14	.	**14**	38,8
44. Oberhofen . .	50	8,55	0,9	**9,45**	285	10	**295**	31,2
45. Sigriswyl . .	170	10,80	0,27	**11,07**	120	2,40	**122,4**	11,0
46. Steffisburg . .	20	3,15	0,36	**3,51**	45,5	4	**49,5**	14,0
47. Thun [1]) . . .	—	—	—	—	—	—	—	—
Kanton	**4,125**	**702,32**	**17,83**	**720,15**	**22.547,03**	**152,40**	**22.699,43**	**31,5**

[1]) Keine Reben mehr.
[2]) Gemischt.

im Jahr 1890.

und Geldwerth pro 1890.

Preise per Hektoliter		Geldwerth				Kapitalwerth der Reben	Gemeinden
Weissot	Rother	Weisser	Rother	Im Ganzen	per Hektare		
Fr.	Fr.	Fr.	Fr.	Fr.	Fr.	Fr.	
							Amt Neuenstadt.
55	95	327,590	2,185	329,875	2,202	1,300,000	24. Neuenstadt.
							Amt Nidau.
?	.	?	.	?	?	34,800	25. Bellmund.
?	.	c. 304	.	c. 304	47	[1]) 46,890	26. Bühl.
?	?	c. 182	c. 48	c. 230	91	16,800	27. Hermrigen.
?	.	c. 456	.	c. 456	84	12,000	28. Jens.
?	.	?	.	?	?	[1]) 12,080	29. Ipsach.
48	70	146,880	770	147,650	2,391	724,000	30. Ligerz.
25	.	788	.	788	250	10,500	31. Mädretsch.
?	.	c. 186	.	c. 186	84	8,180	32. Merzligen.
35	.	2,275	.	2,275	2,107	4,800	33. Mett.
?	.	c. 380	.	c. 380	155	6,600	34. Studen.
?	.	?	.	?	?	[1]) 15,000	35. Sutz-Lattrigen.
?	.	?	.	?	?	[1]) 7,000	36. Täuffelen-Gerlafingen.
45	60	48,438	432	48,870	1,729	422,800	37. Tüscherz-Alfermée
38	50	125,324	450	125,774	1,881	1,188,800	38. Twann.
?	.	c. 2,660	.	c. 2,660	422	20,000	39. Walperswyl.
							Amt N.-Simmenthal.
37	60	6,300	300	6,600	324	118,000	40. Spiez.
							Amt Thun.
30	40	1,680	96	1,776	658	27,000	41. Goldiwyl.
							42. Heiligenschwendi.
30	.	420	.	420	1,167	3,200	43. Hilterfingen.
35	50	9,975	500	10,475	1,108	[1]) 60,300	44. Oberhofen.
35	50	4,200	120	4,320	389	35,700	45. Sigriswyl.
30	40	1,365	160	1,525	434	[1]) 41,230	46. Steffisburg.
—	—	—	—	—	—	—	47. Thun. [2])
39,40	**66**	**973,045**	**9,794**	**982,839**	**1,365**	**5,774,515**	***Kanton.***

[1]) Nach frühern Angaben.
[2]) Keine Reben mehr.

Tab. LII. **G. Wein-Er**

b. Kaufpreise, Gesammt- und Durchschnitt

Gemeinden	Kaufpreise der Reben per Mannwerk: Beste	Mittlere	Geringe	Gesammtwerth	Durchschnittswerth per Hektare	Taxation der Weinernte: * quantitativ	* qualitativ	Ernte-Schädigung
	Fr.	Fr.	Fr.	Fr.	Fr.			
Amt Aarberg.								
1. Kallnach [1] . .	—	—	—	—	—	—	—	
Amt Biel.								
2. Biel	300	230	150	c. 270,000	4,615	3	4	Beträchtlicher Hagelschlag am 9.
3. Bözingen . . .	400	350	300	89,000	7,785	3	2	Starker Hagelschlag im August.
4. Vingelz . . .	600	400	200	144,000	8,888	4	2	Naßkalte Witterung zur Blüthezeit; Frühsommer, starker Hagelschlag am 20. August.
Amt Büren.								
5. Dotzigen . . .	95	?	?	[2]) 6,500	1,454	4	3	Schlechte Blüthezeit, falscher Mehlthau.
6. Lengnau . . .	180	130	80	22,000	2,872	4	4	Starkes Hagelwetter am 18. August.
7. Meinisberg . .	150	100	50	10,050	2,513	5	5	Anhaltendes Regenwetter während der Blüthezeit; Hagelschlag vom 6.
8. Pieterlen . . .	250	200	150	20,800	4,444	4	4	Falscher Mehlthau, Brenner, Oidium und Hagel.
Amt Erlach								
9. Brüttelen . .	200	100	50	26,250	1,629	4	4	Hagelschlag.
10. Erlach	400	200	80	220,000	4,638	3	2	Lang anhaltende, nasse schlechte Witterung während der Blüthezeit.
11. Finsterhennen .	80	?	?	[2]) 9,200	1,685	4	4	—
12. Gals	?	?	?	35,000	5,435	4	2	—
13. Gampelen . .	400	150	50	96,600	4,443	3	2	Nasses und kaltes Wetter während der Blüthezeit.
14. Gäserz	150	100	80	12,500	3,472	4	3	—
15. Ins	?	?	?	[2]) 306,000	6,474	3	2	Regenwetter während der Blüthezeit.
16. Lüscherz . . .	?	?	?	[2]) c. 24,000	3,342	4	3	Hagel am 18. Mai.
17. Müntschemier .	150	100	50	9,800	2,016	4	3	Ungünstige Witterung während der Blüthezeit; falscher Mehlthau.
18. Siselen . . .	250	200	150	13,000	5,159	4	2	Regenwetter während der Blüthezeit.
19. Treiten . . .	70	30	10	2,500	842	4	4	Spätfrost, Hagel und falscher Mehlthau.
20. Tschugg . . .	500	300	150	270,250	7,193	3	2	Ungünstige naßkalte Blüthezeit, falscher Mehlthau.
21. Vinelz	300	200	100	[2]) 50,000	5,423	4	3	Naßkalte Blüthezeit; falscher Mehlthau.
Amt Laupen								
22. Münchenwyler .	220	185	140	16,920	3,972	4	3	Lang anhaltendes Regenwetter während der Blüthezeit.
23. Wyleroltigen .	120	80	50	4,465	1,711	4	4	Ungünstige Witterung während der Blüthezeit.

* Sehr gut = 1; gut = 2; mittelmäßig = 3; schlecht = 4; sehr schlecht = 5.
[2]) Keine Reben. [1]) Nach frühern Angaben.

Jahr 1890.

Reben, Ernteschädigungen pro 1890.

Gemeinden	Kaufpreise der Reben per Mannwerk: Beste	Mittlere	Geringe	Gesammtwerth	Durchschnittswerth per Hektare	Taxation der Weinernte: quantitativ	qualitativ	Ernte-Schädigungen
	Fr.	Fr.	Fr.	Fr.	Fr.			
t Neuenstadt.								
Neuenstadt .	650	400	200	1,300,000	8,681	3	2	La température en général froide et humide de tout l'été et la grêle.
mt Nidau.								
Bellmund . .	400	300	200	34,800	7,219	4	4	Das Hagelwetter vom 19. August und falscher Mehlthau.
Bühl	?	?	?	[1]) 46,890	7,327	4	3	—
Hermrigen . .	300	200	100	16,800	6,666	4	4	Ungünstige Witterung während der Blüthezeit, falscher Mehlthau.
ens	100	?	?	12,000	2,222	4	4	—
psach. . . .	?	?	?	[2]) 12,080	8,690	?	?	Hagel am 19. August.
igerz	800	600	400	724,000	11,727	3	2	Ungünstige Witterung zur Blüthezeit, Hagelschlag, falscher Mehlthau, Sauerwurm.
Madretsch . .	200	150	100	10 500	3,333	4	4	Hagelschlag am 19. August, Brenner und falscher Mehlthau.
Merzligen . .	200	150	150	8,180	3,701	4	4	—
Nett	200	?	?	4,800	4,444	3	3	—
Ituden . . .	150	100	70	6,600	2,693	4	4	Ungünstige Witterung im Frühjahr; Hagel.
utz-Lattrigen .	?	?	?	[2]) 15 000	6,000	?	?	Hagelschlag.
äffelen-Gerlafingen .	?	?	?	[2]) 7,000	[3])3,889	4	4	Ungünstige Blüthezeit.
Tüscherz-Alfermée	1000	800	400	422,800	14,955	3	3	Schlechte Blüthezeit, Hagelschlag, falscher Mehlthau.
Twann . . .	1000	800	600	1.188,800	17,777	2—3	3	Nasser Sommer, Schwarzbrenner, falscher Mehlthau etc.
Valperswyl. .	300	200	100	20,000	3,174	4	3	Die seit Jahren immer wiederkehrende Krankheit.
Amt Simmenthal.								
piez	500	250	180	118,000	5,764	3	2	Regnerische Blüthezeit.
mt Thun.								
oldiwyl . .) eiligenschwendi .)	?	?	?	27,000	10,000	4	3	—
ilterfingen .	?	?	?	3,200	8,888	3	3	Ungünstige Blüthezeit. Das Rothe, welches zur Reife gelangte, wurde von den Vögeln (Amseln) total gefressen.
berhofen . .	375	275	175	[4]) 60,300	6,381	4	3	—
igriswyl. . .	200	150	70	35,700	3,225	3	3	Falscher Mehlthau.
effisburg . .	250	225	180	25,000	7,122	4	3	Hagelschlag.
hun [5]) . . .	—	—	—	—	—	—	—	
m Ganzen:	**348**	**250**	**153**	**5,774,515**	**8,017**	**3,6**	**3,1**	

hr gut = 1; gut = 2; mittelmässig = 3; schlecht = 4; sehr schlecht = 5.
etzas Reben mehr. [4]) Nach frühern Angaben.

Tab. LIV. **Geldwerth der geernteten Produkte im Jahre 1890.**

(Rekapitulation.)

Amtsbezirke und Landestheile	Geldwerth in Franken						
	des Getreides	der Hackfrüchte	des Kunstfutters	der Handels-pflanzen	des Wiesenertrags	des Weins	im Ganzen
Oberhasle . .	8,457	264.220	619	3,462	778,251	.	1.055,009
Interlaken . .	131,611	699,701	32,843	19,897	2,111,945	.	2.995,997
Frutigen . . .	92,376	257,019	11,504	19,964	1,105,589	.	1.486,452
Saanen . . .	2,944	102,247	104	. . .	965,757	.	1.071,052
O.-Simmenthal	12,566	53,875	.	.	1,195,956	.	1.262.397
N.-Simmenthal	208,346	289.527	109,555	7,714	1,377,114	6,600	1.998,856
Thun	1,115,892	618,700	1,554,597	81,792	1,815,769	18,516	5.155,266
Oberland	**1,572,192**	**2,285,289**	**1,709,222**	**82,829**	**9,350,381**	**25.116**	**15.025,029**
Signau . . .	768,033	298,343	941,729	54,718	1,468,607	.	3.531.430
Trachselwald .	1,404.206	857,450	2,865,064	66,122	767,298	.	5,960,140
Emmenthal	**2,172,239**	**1,155,793**	**3.806,793**	**120,840**	**2,235,905**	.	**9,491,570**
Konolfingen .	1,701,292	861,868	2,919,976	113,855	1,447,452	.	7.044.443
Seftigen . . .	1,272,936	765,117	1,431,517	32,637	1,321,557	.	4.823,764
Schwarzenburg	643,301	265,973	237,906	15,122	385,576	.	1.547,878
Laupen . . .	820,297	476,522	763,476	49,376	620,199	812	2.730,682
Bern	1,765,548	1,629.712	2,785.100	65,756	2,500 811	.	8,746 927
Fraubrunnen .	1,072,858	848,512	1,346,553	36,465	1,152,646	.	4,457,034
Burgdorf . .	1,375,428	1,099,525	2,113,919	63,206	1,409,911	.	6,061,989
Mittelland	**8,651,660**	**5,947,229**	**11,598,447**	**376,417**	**8,838,152**	**812**	**35,412,717**
Aarwangen . .	1,356,193	1,033,163	1,490,499	55,304	1,099,902	.	5.040,061
Wangen . . .	949,504	837,600	1,041,398	54,031	793,816	.	3,676,349
Oberaargau	**2,305,697**	**1,875,763**	**2,531,897**	**109,335**	**1,893,718**	.	**8,716,410**
Büren	490,894	455,233	549,340	24,710	1,136,685	6,211	2.663,073
Biel	45,397	76,923	62,396	1,313	168,023	76,910	430,962
Nidau	555,954	603,955	442,226	30,102	1,192.010	329,573	3.153,820
Aarberg . . .	1,321,155	1,126,594	1,066,495	31,503	1,614,702	.	5.160,449
Erlach . . .	508,510	428,909	197,310	20.014	974,404	214,342	2.343,489
Seeland	**2,921,910**	**2,691,614**	**2,317,767**	**107,642**	**5,085,824**	**627,036**	**13,751,793**
Neuenstadt . .	128,063	105,012	152,614	70	289,826	329,875	1.005,460
Courtelary . .	412,224	335,817	709,292	984	1,477,781	.	2.936,098
Münster . . .	731,018	471,419	465,263	13,021	1,293,018	.	2,973,739
Freibergen . .	232,157	129,524	.	9,905	1,040,283	.	1,411,869
Pruntrut . .	1,876,461	1,069,776	488,843	53,201	1,448,497	.	4.936,778
Delsberg . . .	979,530	748,732	138,255	10,666	1,319,993	.	3.197,176
Laufen . . .	362,737	279,105	83,726	16,456	614,123	.	1.356,147
Jura	**4,722.190**	**3,139,385**	**2.037,993**	**104,303**	**7,483,521**	**329,875**	**17,817,267**
Kanton	**22,345,888**	**17,095,073**	**24,002,119**	**901.366**	**34,887,501**	**982,839**	**100,214 786**

ldwerth der Ernte in den Jahren 1889 und 1890.

Geldwerth der geernteten Produkte nach Landestheilen im Jahre 1889.

estheile	Geldwerth in Franken								
	des Getreides	der Hackfrüchte	des Kunstfutters	der Handelspflanzen	der Gemüse- und Hülsenfrüchte	des Wiesenertrags	des Weins	des Obstes	im Ganzen
and . .	1,392,870	2,144,397	1,802,357	69,882	578,284	11,154,310	27,601	873,724	18,043,425
nthal .	2,041,272	1,326,722	5,965,625	104,868	414,171	1,796,388	.	407,782	12,056,828
lland .	7,846,515	4,674,334	13,899,310	258,019	1,111,673	10,541,098	564	1,479,769	39,811,283
argau .	1,752,869	1,392,978	3,630,608	69,793	370,828	2,473,411	.	489,448	10,179,935
nd . . .	2,437,622	1,934,508	2,616,227	86,561	547,879	5,959,259	506,207	756,577	14,844,840
. . . .	4,338,671	3,537,833	2,345,117	48,068	839,960	9,368,292	208,244	400,159	21,86,3440
Kanton	19,809,819	15,010,772	30,259,244	637,191	3,862,795	41,292,758	742,616	4,407,459	116,022,654

Geldwerth der geernteten Produkte nach Landestheilen im Jahre 1890.

estheile	Geldwerth in Franken								
	des Getreides	der Hackfrüchte	des Kunstfutters	der Handelspflanzen	der Gemüse- und Hülsenfrüchte	des Wiesenertrags	des Weins	des Obstes	im Ganzen
and . .	1,572,192	2,285,289	1,709,222	82,829	706,093	9,350,381	25,116	2,636,164	18,367,286
nthal .	2,172,239	1,155,793	3,806,793	120,840	547,227	2,235,905	.	1,871,120	11,909,917
lland . .	8,651,660	5,947,229	11,598,447	376,417	1,186,169	8,838,152	812	6,222,208	42,821 094
argau .	2,305,697	1,875,763	2,531,897	109,335	414,573	1,893,718	.	1,943,610	11,074,593
nd . .	2,921,910	2,691,614	2,317,767	107,642	476,525	5,085,824	627,036	1,628,045	15,856,363
. . .	4,722,190	3,139,385	2,037,993	104,303	1,253,858	7,483,521	329,875	960,427	20,031,552
Kanton	22,345,888	17,095,073	24,002,119	901,366	4,584,445	34,887,501	982,839	15,261,574	120,060,805

Vergleichung des Gesammtgeldwerthes ohne Gemüse und Obst 1885—1890.

br 1885	24,727,107	18,165,678	37,449,971	813,762	—	46,732,620	1,391,163	—	129,280,301
1886	23,787,672	16,611,083	30,410,096	764,027	—	43,512,970	1,145,553	—	116 231,401
1887	22,381,004	17,029,794	35,074,720	769,691	—	46,273,193	473,656	—	122,002,058
1888	22,522,726	15,297,320	32,957,878	718,077	—	47,377,342	551,212	—	119,424,555
1889	19,809,819	15,010,772	30,259,244	637,191	—	41,292,758	742,616	—	107,752,400
1890	22,345,888	17,095,073	24,002,119	901,366	—	34,887,501	982,839	—	100,214,786
[illegible]	22,595,708	16,534,953	31,692,338	767,352	—	43,312,731	881,173	—	115,817,584
	19,[illegible]	14,[illegible]	27,[illegible]	0,67	—	37,[illegible]	0,77	—	100

Tab. LVI. **Gesammtübersicht der Ernteergebnisse im Jahr 1890.**

Kulturarten und -Gewächse.	Anbaufläche in Ha.	Durchschnittsertrag per Ha. in Dztr.	Gesammtertrag in Dztr.	Durchschnittspreise per Dztr.	Geldw[ert] im Ganzen
				Fr.	Fr.
A. Getreide.					
Weizen	11,730,0	K.[1]) 16,6 S.[1]) 30,5	194,134 359,394	20,2 5,1	3,921,022 1,844,9[illegible]
Korn	14.960,1	K. 21,5 S. 30,3	321,075 453,809	15,3 5,7	4,943,8[illegible] 2,563,4[illegible]
Roggen	7,418,7	K. 17,4 S. 37,4	129,283 277,417	16,4 6,4	2,134,[illegible] 1,779,[illegible]
Gerste	2,605,9	K. 15,0 S. 19,2	39,366 50,196	16,4 4,1	647,1[illegible] 204,4[illegible]
Hafer	11,012,9	K. 16,9 S. 23,3	187,548 258,187	17,0 4,3	3,190,4[illegible] 1,117,[illegible]
Total	47,727,6	K. 18,2 S. 29,3	871,406 1,399,003	17,0 5,4	14.836,704 7,509,184
B. Hackfrüchte.					
Kartoffeln	21,207,8	131,1	2,779,913	5,1	14,093,64[illegible]
Runkeln und Kohlrüben	3,462,9	243,5	843.328	2,7	2,291,[illegible]
Möhren (Rübli)	1,165,1	82,9	96,560	5,3	515,9[illegible]
Möhren als Nachfrucht	.	.	20,804		102,0[illegible]
Ackerrüben als Nachfrucht	.	.	34,215	2,7	91,5[illegible]
Total	25,835,8	.	.	.	17,095,073
C. Kunstfutter.					
Futtermischungen	28,908,6	64,6	1,868,536	6,8	12,514,1[illegible]
Klee	16,280,9	73,1	1,185,754		7,823,75[illegible]
Lucerne	2,338,9	63,6	148,279		919,57[illegible]
Esparsette	7,007,9	52,3	366,529		2,275,97[illegible]
Uebrige Futterpflanzen	981,6	51,5	50,597		334,17[illegible]
Futterpflanzen als Vor- od Nachfrucht	.	.	20,212		132,5[illegible]
Total	55,517,9	65,2	3,639,907	.	24,002,119
D. Verschiedene Pflanzungen.		Ertrag per Are			
Gemüse- und Hülsenfrüchte: Kohl (Kabis)	932,11	251 Köpfe	V.[3]) 936,819	V.[3]) 2,4	2,259,128
Kraut	258,08	260 Kilos	66,998	20,0	1,339,9[illegible]
Erbsen	343,78	2,7 Viertel (= 45 Lit.)	93,202	3,8 Viertel (= 45 Liter)	858,52[illegible]
Ackerbohnen	510,81	3,2 Viertel (= 45 Lit.)	162,539	4,0 Viertel (= 45 Liter)	646,83[illegible]
Handelspflanzen: Raps	106,18	15,8 Kilos.	1,675,1	35 Cts. per Kilo	56,3[illegible]
Hanf	400,81	6,8 »	2,731,2	162 »	417,7[illegible]
Flachs	429,11	5,4 »	2,330,1	175 »	396,8[illegible]
Cichorie	6,07	44,4 »	269,8	25 »	6,821
Tabak	23,38	17,4 »	406,4	60 »	24,09[illegible]
Total	.	.	.	.	5,485,811
E. Wiesenbau (ohne Weiden).		Heu, Emd und Herbstgras zus.			
Gutes Wiesland	34,873,8	78,6	2,735,030	Gutes Heu 6,7	17,308,141
Mittleres Wiesland	41,426,9	50,8	2,105,147	Emd 6,8	13,289,420
Geringes Wiesland	35,169,6	23,9	840 171		4,199,940
Total	111,470,1	51,2	5,680,348	6,8	34,687,001
F. Obstbau.	Tragfähige Bäume	Kilos per tragfähigen Baum			
Aepfel	1,042,949	76,9	799,239	9,2	8,458,7[illegible]
Birnen	346,314	68,6	237,598	9,6	2,161,07[illegible]
Kirschen	546,339	27,5	150,068	23,8	[illegible]
Zwetschgen	371,492	13,1	48,642	18	[illegible]
Baumnüsse	69,708	13,8	9,274	26,1	[illegible]
Total	2,376,802	32,5	1,244,836	13,1	[illegible]
G. Weinbau.	702,32	31,[illegible]	22,[illegible]	[illegible]	[illegible]

Vorräthige statistische Veröffentlichungen:

1. Beiträge zur Statistik des Kantons Bern, Heft III, 1864.
2. Statistisches Jahrbuch für den Kant. Bern, Jahrgänge IV—XI 1865—1871.
3. Hauptergebnisse der Volkszählung vom 1. Dezember 1880.
4. Zur Statistik der Schulhygiene im Kanton Bern 1879.
5. Ergebnisse der Gemeinderechnungen im Kanton Bern auf Ende 1880.
6. Mittheilungen des bernischen statistischen Bureau's (Jahrg. 1883):
   - Lieferung I: Der Weinbau im Kanton Bern pro 1881/82 (mit einer graphischen Witterungstabelle).
   - Lieferung II:
     1. Stand und Bewegung der Burger und Einsassen in den Gemeinden von 1850—1880.
     2. Bevölkerungsbewegung von 1876—1881.
     3. Die aussergewöhnlichen Todesfälle von 1879—1882.
   - Lieferung III: Die Gemeindesteuern im Kanton Bern pro 1882.
   - Lieferung IV:
     1. Die überseeische Auswanderung aus dem Kanton Bern in den Jahren 1878—1882.
     2. Statistik der Geltstage im Kanton Bern von 1878 bis 1882 (mit 2 graphischen Tabellen).
7. Mittheilungen des bernischen statistischen Bureau's (Jahrg. 1886):
   - Lieferung I:
     1. Die Weinernte der Jahre 1883 und 1884 im Kanton Bern.
     2. Statistik der Milchwirthschaft im Käsereibetrieb des Kantons Bern.
     3. Statistik der Sparkassen im Kanton Bern.
   - Lieferung II: Vergleichende Statistik der Volkszählungsergebnisse betreffend den Kanton Bern.
   - Lieferung III:
     1. Der Holzkonsum im Kanton Bern.
     2. Die Hagelschläge seit 1878, speziell von 1882—1885 mit 2 Uebersichtskarten.
8. Mittheilungen des bernischen statistischen Bureau's (Jahrgang 1886):
   - Lieferung I: Landwirthschaftliche Statistik für das Jahr 1885.
   - » II: Ergebnisse der Viehzählung im Kt. Bern v. 21. April 1886.
9. Mittheilungen des bernischen statistischen Bureau's (Jahrg. 1887):
   - Lieferung I: Landwirthschaftliche Statistik pro 1886.
   - » II: Untersuchungen betreffend die Bevölkerungsbewegung und die wirthschaftlichen Verhältnisse im Jahrzehnt 1876—1886.
10. Mittheilungen des bernischen statistischen Bureau's (Jahrg. 1888/89):
    - Lieferung I: Ergebnisse der Obstbaumzählung vom Mai 1888 im Kanton Bern.
    - (Edition française) Résultats du recensement des arbres fruitiers de mai 1888 (avec une carte), publiés par le Bureau cantonal de statistique.
    - Lieferung II: Ortschaftsstatistik (auch in französischem Text).
      1. Zahl der Wohnhäuser, der Haushaltungen, der wohnhaften und anwesenden Personen in den Ortschaften des Kantons Bern nach der Volkszählung vom 1. Dezember 1888.
      2. Die Bevölkerung nach Einwohner- und Kirchgemeinden festgestellt auf Grund der eidgen. Volkszählung vom 1. Dezember 1888.
    - Lieferung III: Landwirthschaftliche Statistik für die Jahre 1887 und 1888.
11. Mittheilungen des bernischen statistischen Büreau's (Jahrg. 1890):
    - Lieferung I: Gewerbestatistik für die Städte Bern, Biel und Burgdorf.
    - Lieferung II: Grundbesitzstatistik des Kts. Bern nach der Aufnahme vom Jahr 1888.
12. Mittheilungen des bernischen statistischen Büreaus (Jahrg. 1891):
    - Lieferung I: Die gewerblichen Betriebe und Unternehmungen des Kts. Bern nach der Aufnahme vom November 1888 (auch in französischem Text).

590213

Mittheilungen

des

bernischen statistischen Bureau's.

Jahrgang 1892. — Lieferung I.

OCT 28 1892

Inhalt:

Statistik der öffentlichen Krankenpflege

im

Kanton Bern

LIBRARY OF CONGRESS

mit Bezugnahme auf die Krankenversicherung.

Bern.
Buchdruckerei Michel & Büchler.
1892.

NEW YORK
LIC LIBRARY
9213
, LENOX AND
FOUNDATIONS.
zeichniss.
LIBRARY OF CONGRESS
CITY OF WASHINGTON

nkenpflege im Kanton Bern.

ct.

Pagina
. . . . . 1—3
. . . . . 4—5
. . . . . 5—6
. . . . . 6—7
. . . . . 7—8
. . . . . 8—9
. . . . . 9—10
lt:
. . . . . 10—11
. 11
nke, Ausgaben für medi-
. . . . . 11—13
. . . . . 13—14
. . . . . 14—15
. . . . . 15—16
. 16
. 17
. 18
n (Krankenkassen etc.):
. . . . . 18—19
. 20
Vereine für Krankenpflege 21—24
. 25
lichen Krankenpflege im
. . . . . 25—27
Einführung der staat-
erung in der Schweiz . 28—43

tstabellen.

Pagina
. . . . . 44—45
lfonds der Insel zu beson-
für die verschiedenen Klini-
n Lehrzwecken der Hoch-
. 46
. 47
. 47
kenanstalt 48

Tabelle		Pagina
VI.	Impfwesen, Armenspenden an Kranke in verschiedenen Anstalten, Sanitätswesen	56
VII.	Administrative Statistik der Bezirkskrankenanstalten des Kantons Bern von 1837—1890	52—55
VIII.	Administrative Statistik der Bezirkskrankenanstalten im Jahr 1890	58—59
„	Kranken(Personal)-Statistik der Bezirkskrankenanstalten im Jahr 1890	60
IX.	Kranken(Personal)-Statistik der sämmtlichen Bezirks-Krankenanstalten für den Zeitraum von 1837—1890	57
X.	Gemeindekrankenkassen, Uebersicht der Hülfsmittel bzw. Einnahmen	61
XI.	Gemeindekrankenkassen, Leistungen von 1858—1890	62—67
XII.	Die Leistungen der kantonalen Krankenkasse mit ihren Sektionen	68
XIII.	Uebersicht der Leistungen der einzelnen Sektionen der kantonalen Krankenkasse pro 1891	69—71
XIV u. XV.	Leistungen der gegenseitigen Hülfsgesellschaften des Kantons Bern im Jahr 1865 und 1880	72—79
XVI.	Uebersicht der Leistungen der gegenseitigen Kranken- und Hülfskassen des Kantons Bern vom Jahr 1888	80—87
XVII.	Leistungen von Gemeinde- und Privatspitälern und Krankenhülfsvereinen	88—90
XVIII.	Zusammenzug der finanziellen Leistungen für die öffentliche Krankenpflege	91
XIX.	Numerischer Bestand des Medizinalpersonals (und der öffentlichen Apotheken) auf Ende 1889	92
XX.	Statistik der Krankheits- und Todesursachen im Kanton Bern von 1876—1890	93—94

Statistik

der

öffentlichen Krankenpflege

im

Kanton Bern.

Einleitung.

In der gesetzgeberischen Reformbestrebung zur Anbahnung günstigerer sozialer Verhältnisse nimmt die Krankenversicherung eine sehr wichtige Stelle ein; es ist deren Verwirklichung aber auch mit grossen Schwierigkeiten verbunden: Sind doch im Kanton Basel-Stadt bezügliche Gesetzentwürfe drei Mal vom Volke verworfen worden und schon bei den Vorschlägen für eine einheitliche schweizerische Krankenversicherung machen sich die schroffsten Gegensätze bemerkbar. Die Einen wollen eine allgemeine, obligatorische Institution, während die Andern eine solche mit beschränktem Obligatorium verlangen. Die Einen wünschen eine Organisation nach Berufskreisen, die Andern eine territoriale nach Bezirken oder Gemeinden. Sind diess an und für sich schon sehr weit auseinandergehende Vorschläge, so dürften sich die Gegensätze in den verschiedenen Interessenkreisen noch mehr zuspitzen, wenn es sich darum handeln wird, die Normen in Bezug auf Höhe und Abstufung der Beiträge, sowie der Krankengelder, die Leistungen und deren Repartition zwischen Staat, Arbeitgeber, Arbeiter oder den zu Versichernden über-

haupt zu bestimmen. Möge es indess Denjenigen, welche an dem schwierigen Werke einer schweizerischen Unfall- und Krankenversicherung zu arbeiten berufen sind, gelingen, ein Werk zu Stande zu bringen, das für alle Bevölkerungskreise annehmbar ist und den von demselben gehegten Erwartungen entspricht! Freilich dürfte der Erfolg des angedeuteten Gesetzeswerks sehr wesentlich von der Art und Weise der Durchführung desselben abhängig sein; bei der territorialen staatlichen Organisation der Krankenversicherung würde man auf die Gemeindebeamten als die äussersten vollziehenden Organe angewiesen sein. Von diesen müsste nun aber verlangt werden, dass sie nicht nur den Buchstaben des Gesetzes, sondern auch den Sinn und Geist desselben erfassen und danach handeln; selbstverständlich würde der Staat resp. die Versicherungskasse die betreffenden Gemeindebeamten bei diesem Anlass als ausführende Organe angemessen entschädigen, dafür aber auch um so höhere Anforderungen an deren Intelligenz und Befähigung stellen müssen.

Mit der Einführung der obligatorischen Kranken-Versicherung nimmt der Staat nicht nur Interesse an der wichtigen Aufgabe, materielle Nachtheile, welche dem Einzelnen infolge Krankheit entstehen, wenigstens annähernd zu begleichen, sondern es wird derselbe in viel grösserem Maasse als bisher bei der Gesundheits- und Kranken*pflege* direkt interessirt. Es wird Aufgabe des Staates und des Instituts der Krankenversicherung werden, die weitgehendsten Massnahmen und Einrichtungen zu möglichster Verhinderung von Krankheiten bezw. zur Verhütung deren Ursachen zu treffen und sollte diess zunächst auch nur im Wege der Belehrung und Anleitung des Volkes zu einer Gesundheitspflege nach den einfachsten und natürlichsten Prinzipien geschehen können. Fürwahr ein weites Feld segensreicher Thätigkeit wird sich da den Sanitätsorganen und -Behörden eröffnen, wenn einmal die öffentliche Gesundheitspflege wie die Krankenpflege zur

ernsthaften Aufgabe des Staates und der Gesellschaft geworden sein wird. Gewiss wäre für das Ganze schon viel gewonnen, wenn der Einzelne mehr und mehr von der Unnatur zur Natur zurückkehren und den weisen schöpferischen Geboten folgen würde.

Welchen Einfluss eine allgemeine Krankenversicherung unter staatlicher Leitung auf die bestehenden Zweige der öffentlichen Verwaltung, insbesondere auf die Krankenpflege und das Armenwesen, vom ökonomischen Gesichtspunkte aus haben wird, ist nicht vorauszusehen; es erscheint auch nicht nothwendig, darüber schon jetzt Betrachtungen anzustellen; dagegen mag eine statistische Untersuchung des gegenwärtigen Standes und der bisherigen Leistungen der öffentlichen Krankenpflege im Kanton Bern mit Rücksicht auf die bevorstehende Einführung der eidgenössischen Krankenversicherung am Platze sein.

Wir behandeln zunächst die einzelnen Institute der Reihenfolge nach den beigefügten Tabellen mittelst Beifügung einer kurzen geschichtlichen und ökonomischen Skizze betreffend die wichtigern Krankenanstalten und versuchen sodann, einen gedrängten Bericht über die bisherigen Bestrebungen zur Einführung der eidgen. Krankenversicherung zu geben.

I. Insel- (Kantons-) Spital.

A. Geschichtliches.

Wenn je von einer Stiftung gesagt werden konnte, dass sie einem dringenden Bedürfniss entsprochen und den daherigen Zweck voll und ganz erfüllt habe, so ist es diejenige der hochherzigen Frau Anna Seiler. Diese Stiftung datirt aus dem Jahr 1354 und sie ist die christliche Bruderliebe, die Barmherzigkeit in der That im weitesten Sinne des Wortes. Ursprünglich als Privatspital gegründet, hat sich dasselbe — dank der finanziellen Unterstützung vieler gutherzigen Donatoren, welche dem Beispiele der edlen Stifterin folgten — Jahrhunderte hindurch erhalten und segensreich gewirkt.

Das Krankenhaus oder der Seilerin-Spital wurde zur Zeit der Reformation aus dem alten baufälligen Gebäude (an Stelle des alten Standesrathhauses an der Zeughausgasse) in das damalige Frauenkloster der „Insel" verlegt.

In den Jahren 1718—1724 wurde an derselben Stelle ein grossartiger Neubau errichtet, in welchem der Inselspital bis zu dessen Verlegung in die neuen Anstaltsgebäude auf der Kreuzmatte (1884) verblieb.

Durch Organisationsreglement vom 31. Juli 1843 wurde der Inselspital als selbständige Korporation erklärt.

Der denkwürdige Volksbeschluss vom 13. Oktober 1880 ermöglichte die von den vorberathenden Behörden als nothwendig erkannte wirksame Staatshülfe und es entstund der neue Kantonsspital mit 14 nach dem Pavillon-System erstellten Gebäuden auf der Kreuzmatte bei Holligen. Der Bau wurde in den Jahren von 1880—1884 bewerkstelligt und kostete nahezu $2^1/_2$ Millionen Franken (Fr. 2,402,686. 73 ohne das bald darauf ebenfalls neu errichtete Ausserkrankenhaus), woran die Eidgenossenschaft als Kaufpreis für das alte Inselgebäude Fr. 750,000, das Bernervolk Fr. 700,000 und freiwillige Gaben Fr. 300,000 geleistet haben. Die Bettenzahl wurde auf 320 vermehrt. Das vom Bunde angekaufte Inselgebäude wurde im Jahr 1889 abgerissen und auf gleichem Platze das neue eidgenössische Verwaltungsgebäude erstellt.

Ueber den Zweck und die rechtliche Stellung des Inselspitals möge Folgendes zum Aufschluss dienen:

Der Inselspital war stiftungsgemäss zur Pflege und Heilung dürftiger Kranker bestimmt; es kommt demselben also eigentlich der Charakter einer Armenanstalt zu. Freilich werden Leute aus

allen Ständen von derselben aufgenommen, jedoch haben die Vermöglichen ein angemessenes Kostgeld zu entrichten. Nach der Absicht der Stifterin sollten keine Pfründner in der Anstalt verbleiben, eine Verfügung, die indess nicht innegehalten wurde. Mit der Anstalt ist nämlich das sogenannte äussere Krankenhaus (Siechenhaus) verbunden, welches eine Abtheilung für Pfründer oder Unheilbare besitzt.

Der Inselspital war nach dem Stiftungsbriefe der Frau Anna Seiler ursprünglich reine Staatsanstalt, indem sie der Obrigkeit anvertraut war und von derselben verwaltet, verbessert und erweitert wurde bis zur Zeit der Mediation, wo die Anstalt dem Eigenthum nach der Stadt Bern zugeschieden und daher von Gemeinde und Staat zusammen verwaltet wurde. Als dann in den 30er Jahren dieses Jahrhunderts aus den sogenannten Dotationsverhältnissen zwischen der Stadtgemeinde und dem Staate Bern Streitigkeiten entstanden waren, wurde das Verhältniss im Jahr 1841 durch Vergleich in der Weise geregelt, dass der Inselspital und das äussere Krankenhaus durch Organisationsreglement vom 31. Juli 1843 zu einer besondern selbständigen Korporation erhoben wurden. Der Insel- und Ausserkrankenhauskorporation war auch die Verwaltung der 1855 neu errichteten Irrenanstalt Waldau übertragen. Durch Dekret des Grossen Rathes wurde indess die Waldau auf Ende 1883 von der Inselkorporation abgetrennt und zur Staatsanstalt erhoben. Infolge der Eingangs erwähnten finanziellen Betheiligung des Staates erhielt nun der Inselspital eigentlich erst den Charakter eines wirklichen Kantonsspitals und es ist dasselbe nunmehr wie früher, d. h. vor Anfang dieses Jahrhunderts der direkten Staatsaufsicht unterstellt, obschon die Selbständigkeit der Insel- und Ausserkrankenhauskorporation hinsichtlich der Verwaltung fortbesteht. Möge der edle Geist der Wohlthätigkeit und des Gemeinsinns Behörden und Volk des Kantons zu fernern Opfern im Gebiete der öffentlichen Krankenpflege veranlassen!

B. Oekonomisches.

Auf Ende 1798 betrug das Vermögen der Insel 143,168 Kronen oder zirka 518,409 Franken n. W. nebst verschiedenen Naturalien (Zehnten und Bodenzinsrechte); pro 1842 belief sich dasselbe auf Fr. 3,108,687 und pro 1882: Fr. 4,904,342 (Spezialfonds inbegriffen); pro 1890: Fr. 7,136,924. 47.

Dieses Spitalvermögen wurde in der Hauptsache durch Vermächtnisse gebildet; allerdings ist dasselbe nur zum Theil abträgliches Vermögen, da von 1883 hinweg nunmehr ein Baukonto von beinahe $2^1/_2$ Millionen Franken im Vermögensetat figurirt.

Die Ausgaben der Anstalt belaufen sich nach der Rechnung pro 1890 auf Fr. 311,890. 95, welche Summe geleistet wurde durch die Staatskasse und die Patienten (Kostgelder) mit Fr. 184,841. 25, durch die Anstalt selbst aus dem Vermögen mit Fr. 115,963. 87 und mit Fr. 11,085. 83 Verschiedenem aus der laufenden Rechnung. Ausser den angeführten Leistungen der Insel, sind hier noch diejenigen zu erwähnen, welche aus den Spezialfonds der Insel zu besondern Zwecken (Badesteuern, Reisegelder, Kleidungsstücke, Weihnachtsgeschenke, Bruchbänder etc. an Auswärtige) den benöthigten Patienten zu Theil werden. Dieselben beliefen sich im Jahr 1881 auf Fr. 6153, pro 1890 dagegen nur Fr. 2369.

Beiträge Seitens des Staates scheinen früher d. h. vor dem Dotationsvergleich ziemlich regelmässig stattgefunden zu haben, denn es betrug nach dem „Inselbuch“ *) der Beitrag aus der Standeskasse für den zehnjährigen Zeitraum von 1781—1790 im Ganzen 49,837 Kronen 24 Btz. oder per Jahr 18,038 n. Franken an eine durchschnittliche Gesammtausgabe des Spitals von Fr. 51,811, also nahezu ein Dritttheil derselben. Von 1841—1879 wurden keine Beiträge geleistet, ausgenommen derjenige pro 1874 mit Fr. 165,000 zur Deckung des Defizits. Von 1879 hinweg leistete der Staat nunmehr, abgesehen von dem Beitrag an den Inselneubau, den üblichen Beischuss von Fr. 25,000, welcher im Jahr 1889 hauptsächlich zu Lehrzwecken in den Kliniken auf Fr. 120,000 erhöht wurde.

Die Staatsleistung an den Inselneubau im Betrag von 700,000 Franken wurde auf sieben Jahre gleichmässig vertheilt; die bezügliche Jahresrate betrug demnach von 1881—1887 Fr. 100,000.

II. Ausserkrankenhaus.

A. Geschichtliches.

Das Ausserkrankenhaus wurde bereits im Jahr 1284 gegründet und war für Aussätzige bestimmt. Ursprünglich und zwar lange Zeit hindurch bis 1765 hiess dasselbe das Siechenhaus, auch Haus der Veltsiechen; mit demselben wurde zu Ende des sechszehnten Jahrhunderts das Blatternhaus verbunden; ebenso wurde um Mitte des achtzehnten Jahrhunderts in Verbindung mit dem Siechenhaus auf dem Breitfeld ein Irren- oder Tollhaus errichtet. Das Siechenhaus hatte schon von Anfang an auch eine Abtheilung für unheilbare Pfründer. In der ersten Hälfte des vorigen Jahrhunderts fanden auf Kosten des Staates Neubauten und Reparaturen der

*) Von Pfarrer Imobersteg. Ueber die Verhältnisse der Insel geben insbesondere die ausführlichen Jahresberichte der Inselverwaltung seit 1873 Aufschluss.

Anstaltsgebäude statt. Von 1765 an erhielt die dreitheilige Anstalt (Pfründer-, Blattern- und Irrenhaus, wie oben angedeutet, auf Grund einer umfassenden Reform den Namen „äusseres Krankenhaus". Von da an stund dieselbe, obwohl in durchaus selbständiger Stellung, mit der Insel unter gemeinsamer Direktion. Ums Jahr 1817 wurde die Blatternanstalt zu einem Kurhaus für Krätzige erweitert. Nach verschiedenen Versuchen und Erfahrungen kam später die sogenannte Schnellkrätzkur auf. 1821 wurden auch die sogenannten Grindkranken von der Insel in's äussere Krankenhaus verlegt. 1831 erfuhr die Anstalt neue bauliche Erweiterungen. Nach dem Organisationsreglement von 1843 zerfiel das äussere Krankenhaus seiner Bestimmung nach in folgende Abtheilungen:

1. Das Krankenhaus zur Heilung venerischer Uebel.
2. Das Irrenhaus zur Behandlung und Verpflegung der Irren.
3. Das Pfründerhaus zur Verpflegung unheilbarer Kranker; für die Besorgung der Krankenpflege wurde ein Arzt und Wundarzt nebst einem Assistenten vorgesehen. 1855 wurde das Irrenhaus abgetrennt und zu einer besondern Anstalt (Heil- und Pfleganstalt Waldau) erweitert. Im Jahr 1891 fand die Verlegung der Anstalt ebenfalls nach der Kreuzmatte statt, wo sie in einem besondern Neubau untergebracht ist und mit der Insel unter einheitlicher Verwaltung steht. Das Ausser-Krankenhaus ist zur Zeit in folgende Abtheilungen eingetheilt:
   a) die Pfründer-Abtheilung für Unheilbare,
   b) die Abtheilung für Venerische,
   c) die Abtheilung für Hautkranke,
   d) die Abtheilung für Kinder,
   e) die Abtheilung für Krätzige.

B. Oekonomisches.

Hinsichtlich der Mittel zur Existenz war das äussere Krankenhaus von Anfang an wie die Insel ebenfalls auf Legate und Geschenke angewiesen. Zwar betheiligte sich der Staat ehemals nicht nur durch finanzielle Beihülfe, sondern auch unmittelbar an der Verwaltung selbst. Infolge dessen (?) sollen während der Zeit von 1684—1792 gar keine Legate mehr geflossen sein. Das Vermögen ging eine Zeit lang wesentlich zurück; so hatte sich dasselbe von Fr. 17,097 im Jahr 1754 auf Fr. 9291 im Jahr 1765 vermindert. (Es scheint hier nur das Baarvermögen gemeint zu sein.) Von da an vermehrte sich dasselbe wieder auf Fr. 49,053 im Jahre 1775. Im Jahr 1790 betrug das Vermögen sodann Fr. 225,060, nebst Liegenschaften, Zehnten und Bodenzinsen etc. Im Jahre 1798 war der Bestand der Verpflegten folgender: 5 Unheilbare, 182 Vene-

rische, 91 Krätzige, 5 Tolle und 3 Halbtolle. Zur Zeit der Revolution wurde das äussere Krankenhaus von den Franzosen geplündert. Bei der Aussteuerung im Jahre 1831 wurde das äussere Krankenhaus mit einer Viertelmillion und die Insel mit einer Million ausgesteuert. Der Vermögensbestand weist folgende Summen auf: 1831 Fr. 710,643, 1841 Fr. 740,054, 1880 Fr. 1,234,104 (allgemeiner Stiftungsfonds), 1890 Fr. 1,466,861.

Was die Leistungen, bezw. Ausgaben der Anstalt betrifft, so sind dieselben unter ziemlichen Schwankungen in den letzten 50 Jahren eher zurückgegangen. 1843 betrugen die Jahreskosten Fr. 60,862; 1863: Fr. 40,335 (niedrigste Summe); 1871: Fr. 64,084; 1881: Fr. 68,747 (höchste Summe); 1890: Fr. 53,336.

Der Staat trat jeweilen bei Defiziten, d. h. wenn die Einkünfte aus dem Vermögen nebst Kostgeldern zum Unterhalte nicht hinreichten, mit Beiträgen in den Riss; so z. B. wurden Staatsbeiträge verabfolgt pro 1849: Fr. 7922. 30; 1851: Fr. 13,160. 81; 1852: Fr. 6500 und 1858: Fr. 70,000 nebst Zinsen in jährlichen Raten von Fr. 10,000. Die Kosten pro 1890 setzen sich wie folgt zusammen: Fr. 20,049. 46 aus den Einnahmen an Kostgeldern und Verschiedenem; Fr. 33,286. 59 Beitrag aus dem Anstaltsvermögen, macht zusammen Fr. 53,336. 05.

Im Jahr 1887 wurden die frühern Anstaltsgebäude des Ausserkrankenhauses um die Summe von Fr. 250,000 an den Staat zum Zwecke der Erweiterung der Irrenanstalt Waldau abgetreten.

III. Irrenanstalt Waldau.

A. Geschichtliches.

Die Irrenanstalt bildete, wie im Berichte über das äussere Krankenhaus angedeutet, von früher her eine Abtheilung der letztern Anstalt. Bereits 1745 wurde das erste Irrenhaus mit zwölf „Taubhäuslein" zur Unterbringung der sogenannten Tollen, Halbtollen und Thoren, wie sie damals genannt wurden, erstellt. Die Entwicklung der Irrenpflege begann zwar erst in den dreissiger Jahren dieses Jahrhunderts, obwohl die Irrenfrage schon im vorigen Jahrhundert die betreffenden Anstaltsbehörden und Aerzte öfter beschäftigt hatte.

Die Bestrebungen zur Errichtung einer besondern Kantons-Irrenanstalt reichen in das Jahr 1836 zurück. Es wurde vor Allem eine Irrenzählung vorgenommen; nach längern Vorbereitungen war das Ziel 20 Jahre später erreicht, indem die Irren Ende 1855 in das neu erbaute Anstaltsgebäude Waldau übersiedeln konnten, wo denselben eine bessere Pflege zu Theil werden mochte. Die neue Anstalt bot Platz für 240 Kranke im

Maximum und kostete Fr. 952,823. 92, woran der Staat Fr. 641,770. 87, die Stadt Bern Fr. 311,053. 05 leisteten. Für Möblirung wurden überdiess noch Fr. 75,000 ausgegeben. Aber kaum waren 20 Jahre vorüber, so machten sich erneute Klagen über Nothstände im Irrenwesen geltend.

Eine im Jahre 1871 vorgenommene neue Irrenzählung wies auch in der That eine bedeutend vermehrte Zahl von Irren auf, als diejenige pro 1836, nämlich 1836: Zahl der Blödsinnigen (Geisteskranken und Idioten) 1307 = 3,27 ‰ der Bevölkerung = 1 auf 306 Einwohner; 1871: 2804 = 5,53 ‰ = 1 auf 180 Einwohner. Nicht genug dass bereits im Jahre 1859 die Normalzahl von 230 überschritten war: Es musste schon Anfangs der sechziger Jahre das alte Irrenhaus wieder bezogen werden; ferner mussten Ende der sechziger und Anfangs der siebenziger Jahre noch zwei weitere Filialen (Neuhausgut und Mösligut) für die Unterbringung von Geisteskranken eingerichtet werden. In den siebenziger Jahren wurde die Erweiterung der staatlichen Irrenpflege immer dringender, so dass dieselbe von den Behörden ernsthaft an die Hand genommen werden musste. Zunächst bot hiezu der Volksbeschluss vom 28. November 1880 die Möglichkeit, indem darin sowohl für Beschaffung der erforderlichen Mittel (auf dem Steuerwege) als hinsichtlich der Organisation der Irrenpflege prinzipielle Bestimmungen enthalten sind. Durch Dekret vom 30. Januar 1883 wurde sodann die Heil- und Pfleganstalt Waldau von der Insel- und Ausserkrankenhauskorporation losgetrennt und zur reinen Staatsanstalt erhoben; zur Erweiterung derselben werden gegenwärtig auch die vom Staate erworbenen Gebäulichkeiten des äussern Krankenhauses eingerichtet. Die Haupterweiterung der Irrenpflege besteht aber in dem Neubau einer Irrenanstalt in Münsingen, zu welchem Zwecke der Staat die dortige Schlossgutdomaine erworben hat. Diese neue, zur Zeit im Bau begriffene Anstalt, soll Platz für 500 Kranke bieten.

B. Oekonomisches.

Ausser dem durch die Anstalt Waldau repräsentirten Bauwerth von Fr. 952,824 (nach damaliger Grundsteuerschatzung auf Fr. 527,000 gewerthet nebst dem Werth der Möblirung im Betrag von Fr. 75,000, besass dieselbe Anfangs kein nennenswerthes Vermögen; letzteres betrug 1856 Fr. 3296. 36; 1876 belief sich das Gesammtvermögen auf Fr. 1,130,078 (Anstaltsgebäude und Liegenschaften inbegriffen). 1890 war der Bestand des Vermögens Fr. 1,399,741. 38, wovon Fr. 928,000 in Liegenschaften, Fr. 243,511. 60 Inventar, Fr. 225,725. 30 Zinsschriften und Fr. 2504. 48 Uebriges nach Abzug der laufenden Schulden. Ferner verfügt die

Anstalt noch über zwei Stiftungen im Betrag von Fr. 164.931. 81 zusammen. Die jährlichen Leistungen der Anstalt Waldau (Betrag der Jahreskosten) sind in den letzten 33 Jahren entsprechend der zunehmenden Frequenz um mehr als das $2^1/_2$fache angestiegen, nämlich von ca. Fr. 95,289. 28 im Jahr 1857 auf Fr. 247,813. 54 im Jahr 1890. An Staatsbeiträgen erhielt die Anstalt im ersten Jahrzehnt per Jahr Fr. 35—40,000, in den zwei letzten Jahrzehnten dagegen Fr. 60—70,000; in der zweiten Hälfte der sechziger und Anfangs der siebenziger Jahre stellten sich kleinere Defizite ein und im Jahr 1874 sah sich der Grosse Rath im Falle, zur Deckung des Defizits im Ganzen einen ausserordentlichen Beitrag von Fr. 165,000 zu leisten. Die Jahreskosten pro 1890 wurden gedeckt durch Fr. 175,871. 80 an Kostgeldern, Fr. 14,258. 83 Ertrag aus Gewerbe und Landwirthschaft und Fr. 60,006. 90 Staatsbeitrag, zusammen Fr. 250,137. 53.

IV. Frauenspital und Entbindungsanstalt.

A. Geschichtliches.

Die Entbindungsanstalt bildete von früher her eine Abtheilung der Insel. Im Jahr 1781 wurde eine obrigkeitliche Hebammenschule im „grossen Spital“ gegründet. In der Verordnung von 1809 steht folgende Bestimmung: „Die Besorgung der in der Insel befindlichen Kindbetterinnen und kleinen Kinder ist unter der Leitung und Aufsicht des Accoucheur einer Hebamme anvertraut. Im Jahr 1818 erfolgte die Gründung einer ambulatorischen Entbindungsanstalt, welche sich nach und nach erweiterte und 1826 einen fixen jährlichen Beischuss von Seite des Sanitätsraths erhielt und gleichzeitig zu einer bleibenden Hülfsanstalt der damaligen Akademie erhoben wurde. Im Jahr 1836 wurde die sogenannte Inselstube aus dem Lokal der Insel in dasjenige der akademischen Entbindungsanstalt verlegt. Um diese Zeit bestund also die Entbindungsanstalt unter der Leitung der Inseldirektion aus den folgenden drei Abtheilungen: 1. der akademischen Entbindungsanstalt; 2. der Inselstube und 3. der Hebammenschule oder dem geburtshülflichen Klinikum. Der Staat betheiligte sich mit finanziellen Beiträgen für arme Wöchnerinnen und direkt an der Leitung der Anstalt durch Wahl und Besoldung des Vorstehers der Entbindungsanstalt. Auch dieser ursprüngliche Zweig der Mutteranstalt Insel nahm unter staatlicher Leitung eine so gedeihliche Entwicklung, dass der Bau und die Einrichtung einer neuen Anstalt zum Bedürfniss wurde. Es fasste daher der Grosse Rath Ende 1872

den Beschluss zur Herstellung eines Neubaues auf der grossen Schanze; derselbe konnte im November 1876 bezogen werden. Die neue staatliche Entbindungs- und Frauenkrankenanstalt bestund nunmehr aus folgenden Instituten: 1. Eine geburtshülfliche Abtheilung, unterschieden in eine akademische oder klinische und eine Frauenabtheilung nebst der Poliklinik (für Behandlung ausser der Anstalt), dann 2. eine gynäkologische Abtheilung (Klinik) nebst gynäkologischer Poliklinik; dann 3. eine Hebammenschule. An der Anstalt steht ein Professor der Medizin als Direktor; ihm ist ein Verwalter und das nöthige Anstaltspersonal beigegeben. Diese Organisation ist seither im grossen Ganzen dieselbe geblieben und scheint sich bewährt zu haben. Die Zahl der Verpflegten (ohne Kinder) ist von 182 im Jahr 1836 stets zunehmend, auf 545 im Jahr 1875 und von da auf *1193* im Jahr 1890 angestiegen. Ein Beweis, wie sehr diese Anstalt einem wirklichen Bedürfniss entsprach. Ueber die Details der Verwaltungsresultate geben die Jahr für Jahr in den Staatsverwaltungsberichten enthaltenen ausführlichen statistischen Notizen, sowie unsere beigefügten Uebersichtstabellen Aufschluss.

B. Oekonomisches.

Der Unterhalt der Entbindungsanstalt wurde schon seit mehr als 50 Jahren beinahe ausschliesslich aus Staatsmitteln bestritten. Eigenes Vermögen besitzt die Anstalt ausser einem kleinen Unterstützungsfonds von Fr. 6400 keines. Die Staatsleistung betrug Ende der dreissiger und Anfang der vierziger Jahre Fr. 8—11,000, in der ersten Hälfte der sechziger Jahre Fr. 10—12,000, in der zweiten Hälfte der sechziger Jahre Fr. 15—16,000, in der ersten Hälfte der siebenziger Jahre Fr. 27—38,000, in der zweiten Hälfte der siebenziger Jahre Fr. 64—77,000, im Ausnahms- oder Defizitjahr 1877 Fr. 102,168. Anfangs der achtziger Jahre konnte die Staatsleistung infolge Durchführung besserer Verwaltungsgrundsätze (vermehrte Kostgeldbeiträge etc.) allmälig wieder verringert werden von Fr. 75,343 im Jahre 1881 auf Fr. 66,925 im Jahre 1888. Pro 1890 betrug der Staatsbeitrag wieder Fr. 73,634. Die Kosten betrugen in diesem Jahre Fr. 94,268. 81, der Beitrag an Kostgeldern von Pfleglingen und Schülerinnen betrug Fr. 21,032. 30.

V. Staatsleistungen für das Sanitätswesen, Armenspenden an Kranke und für medizinische Lehrzwecke.

Die verschiedenen Ausgaben des Staates für *medizinische Lehrzwecke* stellten sich erst mit dem Jahre 1880 in der Staatsrechnung ein und zwar unter den Leistungen für die Hochschule

Von diesem Zeitpunkt an vermehrten sich die Anforderungen der verschiedenen medizinischen Lehranstalten von Jahr zu Jahr; insbesondere ist diess der Fall mit dem Beitrag an die Kliniken des Inselspitals und der Hochschule. Der Beitrag an die Klinik des Inselspitals belief sich z. B., wie schon beim Kantonsspital erwähnt, in der ersten Hälfte der achtziger Jahre auf Fr. 25,000, in den Jahren 1889 und 1890 dagegen betrug derselbe nunmehr 120,000 Franken. Diese Erhöhung steht mit dem Neubau und der Neu-Einrichtung des Kantonsspitals im Zusammenhang. Pro 1890 beträgt die Staatsleistung für sämmtliche Kliniken und Institute zu medizinischen Lehrzwecken Fr. 151,441, im Jahr 1880 dagegen nur noch Fr. 44,538. Angesichts solcher erheblicher Mehrleistungen des Staats, speziell Begünstigung der medizinischen Wissenschaft, dürfen auch wirkliche Fortschritte hinsichtlich der Krankenpflege und der Heilkunst im Allgemeinen erwartet werden.

Die Armenspenden, welche der Staat an Kranke (Irre und Gebrechliche) verabfolgt, vermehrten sich bis in die Mitte der achtziger Jahre ebenfalls fortwährend; bereits im Jahre 1848 wurde in dem Dekret über die Armenanstalten ein jährlicher Kredit von Fr. 32,000 für Kranke, unheilbare Personen ausgesetzt. Diese Armenspenden sollten an Platz der frühern Klosterspenden treten. 1862 betrugen dieselben Fr. 17,846, 1885 dagegen bereits 50,757 Franken; seither sind dieselben etwas niedriger geblieben. Pro 1890 erhielten 391 Unterstützte einen Beitrag von Fr. 49,940. Im Grunde wären hier auch noch die Staatsausgaben für die Armenimpfungen (pro 1890 Fr. 4534) sowie die Wartgelder an Aerzte (pro 1890 Fr. 1990) hinzuzurechnen. Die an und für sich unwesentlichen Staatsausgaben für das Sanitätswesen im Allgemeinen (Sanitätsvorkehren, Sanitätskollegium und Inspektionen) haben sich im letzten Jahrzehnt eher vermindert als vermehrt und betrugen pro 1890 nur mehr Fr. 6288, während in den vier Jahren 1870/73 (infolge der Kriegsereignisse und der epidemischen Krankheiten) für Sanitätsvorkehren allein Fr. 66,778 ausgegeben werden musste. Es ist noch zu bemerken, dass seit Ende der siebenziger Jahre die Zahl der Impfungen infolge des Ansturms gegen den Impfzwang bedeutend zurückgegangen ist und nur noch in denjenigen Jahren annähernd die frühere anormale Höhe erreicht, in welchen Epidemien auftreten, oder mit andern Worten: die Impfung wird von einem Theile des Volkes nur noch als Schutz- und Zufluchtsmittel benutzt, wenn wirkliche Gefahr im Verzuge ist — ein offenbar thörichter Standpunkt!

Wurde, wie angedeutet, im Kanton Bern von Staats wegen für das öffentliche Gesundheitswesen direkt nichts Neues gethan, so haben wir doch wenigstens in der Einführung der Lebens-

mittelpolizei einen grossen Fortschritt zu verzeichnen, der, wenn auch nicht das Gebiet der Krankenpflege beschlagend, doch für das Sanitätswesen und für die Gesundheitspflege des Volkes von grosser Wichtigkeit ist. Durch Gesetz vom 26. Februar 1888 wurde die Stelle eines Kantonschemikers nebst einem Laboratorium für die Untersuchung von Lebensmitteln kreirt und demselben technische Experten beigegeben, wofür der Staat (pro 1890) Fr. 26,426. 72 ausgibt.

VI. Die Bezirkskrankenanstalten.

A. Geschichtliches.

Die Entstehung der Bezirkskrankenanstalten fällt in das Jahr 1835, in welchem Jahre der Grosse Rath durch Dekret vier Spitäler (Krankenzimmer für Nothfälle) zu je sechs Betten errichten liess, nämlich:

den 1. in den Amtsbezirken Frutigen, Ober- und Niedersimmenthal und Saanen
„ 2. „ „ „ Burgdorf, Signau und Trachselwald
„ 3. „ „ „ Aarwangen und Wangen
„ 4. „ „ „ Aarberg, Biel, Büren, Courtelary, Erlach und Münster.

Zu diesem Zwecke wurde ein jährlicher Kredit im Betrag von Fr. 10,000 auf die Staatskasse angewiesen. In Interlaken und Pruntrut hatten schon früher Spitäler bestanden. Die Bezirksspitäler oder Nothfallstuben nahmen fortwährend eine gedeihliche Entwicklung, namentlich infolge des Gesetzes über die Armenanstalten vom Jahre 1848, wonach die Zahl der Staatsbetten bis auf 100 vermehrt werden konnte mit Hülfe eines Kredits von bis Fr. 365,000 per Jahr. Pro 1838 war der Bestand nach der definitiven Errichtung der staatlich unterstützten Nothfallstuben folgender:

Biel	mit	6	Betten
Langenthal . . .	„	6	„
Sumiswald	„	4	„
Langnau	„	4	„
Frutigen	„	2	„
Niedersimmenthal .	„	2	„
Obersimmenthal . .	„	2	„
Saanen	„	1	„

Also bereits acht Anstalten ohne die zwei von Pruntrut und Interlaken; diejenige von Saanen wurde zwar vorübergehend (von 1839—1844) wieder geschlossen. Im Jahre 1849 kamen neu die folgenden Spitäler hinzu:

	Delsberg	mit	3	Betten				
	St. Immer	„	1	Bett				
	Meiringen	„	3	Betten				
	Schwarzenburg . .	„	3	„	ferner			
1856	Thun	mit	5	Betten,	wovon	2	vom	Staate
1858	Saignelégier . .	„	10	„	„	2	„	„
1872	Laufen	„	3	„	„	1	„	„
1874	Münster	„	?	„	„	2	„	„
1876	Herzogenbuchsee	„	5	„	„	2	„	„
1878	Münsingen . . .	„	?	„	„	1	„	„
„	Burgdorf	„	15	„	„	5	„	„
„	Aarberg	„	10	„	„	4	„	„
1879	Höchstetten . .	„	6	„	„	1	„	„
1881	Diessbach . . .	„	4	„	„	1	„	„
1887	Wattenwyl . . .	„	8	„	„	3	„	„

Die Entwicklung der Bezirkskrankenanstalten erhellt am deutlichsten aus der bedeutenden Zunahme der Zahl der Verpflegten. Dieselbe ist von 218 im Jahr 1837 (und 431 im Jahr 1840) auf 4706 im Jahr 1890 angestiegen; es hat sich diese somit bei regelmässiger Progression innert dem Zeitraum von 50 Jahren mehr als verzehnfacht.

B. Oekonomisches.

Die Bezirkskrankenanstalten sind hinsichtlich der Bestreitung ihrer Kosten hauptsächlich auf die Beiträge des Staates und der Gemeinden angewiesen; über die Vermögensverhältnisse der Bezirkskrankenanstalten liegen keine vollständigen Nachweise vor, wenigstens wurden bis dahin in den Staatsverwaltungsberichten keine Angaben bekannt gemacht; dagegen hat das statistische Bureau aus den im Besitze der Direktion des Innern befindlichen Originalrechnungen pro 1890 eine Zusammenstellung gemacht, welche für 20 Anstalten einen Vermögensbestand von Fr. 3,539,762 aufweist; darin ist der Werth der Gebäude und des Mobiliars inbegriffen. Das abträgliche Vermögen beziffert sich auf Fr. 2,208,601. Die Leistung des Staates erfuhr eine Vermehrung von Fr. 11,046 im Jahr 1837, auf Fr. 115,552 im Jahr 1890. Die Gesammtkosten im Jahr 1890 beliefen sich auf Fr. 318,100, woran geleistet wurde durch den Staat Fr. 115,552, durch Patienten Fr. 43,289 und durch die Gemeinden bezw. vom Vermögensertrag Fr. 149,748. Diese Summen sind (wie überhaupt die beigegebenen Uebersichten) nicht ganz zuverlässig, weil die in den Staatsverwaltungsberichten enthaltenen Uebersichtstabellen betreffend die administrative Statistik der Bezirkskrankenanstalten infolge mangelhafter Rechnungsablage einzelner Spitalverwaltungen in verschiedenen Rubriken unvoll-

ständig und ungenau sind. Wir erlauben uns bei diesem Anlass die Anregung, es möchten die Verwaltungsbehörden der Bezirkskrankenanstalten entsprechend dem Reglement vom 6. Juli 1849 sich regelmässigerer und genauerer Rechnungsablage befleissen. Die Staatsbehörde darf diess mit Rücksicht auf die bedeutende Staatsleistung zum Mindesten verlangen. Im Uebrigen verweisen wir zur Orientirung auf die beigedruckten Tabellen VII, VIII und IX.

VII. Die Gemeindekrankenkassen.

A. Geschichtliches.

Mit dem Inkrafttreten des Armengesetzes von 1857 wurden u. A. als Hülfsanstalt für die Armenpflege der Dürftigen in den Gemeinden besondere Krankenkassen eingeführt, welche durch die organisirte freiwillige Wohlthätigkeit gefördert werden sollten. Die Bildung dieser Krankenkassen hatte nach Kirchgemeinden oder nach Einwohnergemeinden zu geschehen und es sollten dieselben von den Präsidenten der Spendausschüsse mit Beiziehung von Geistlichen und Lehrern verwaltet werden. Den Krankenkassen wurden durch das genannte Gesetz folgende Aufgaben zugewiesen:

a) Den beitragenden Mitgliedern der Krankenkassen in Krankheitsfällen in bestimmtem Maasse ärztliche Hülfe zu gewähren.

b) Den erkrankten Dürftigen so weit möglich zur Herstellung ihrer Gesundheit und Arbeitsfähigkeit behülflich zu sein.

Als Hülfsmittel wurde den Krankenkassen zugewiesen:

a) Der örtliche Antheil an den Heirathseinzuggeldern (durch das eidg. Civilstandsgesetz dahingefallen).

b) Die vom Gewerbegesetz § 89 vorgesehenen obligatorischen Beiträge aller fremden Gesellen.

Dieser Paragraph lautet: „In jedem Amtsbezirk ist eine Hülfs- und Krankenkasse für Gesellen zu errichten. Auf Verlangen können solche auch nur für einzelne Ortschaften gegründet werden. Jeder kantonsfremde Geselle ist verpflichtet, an die betreffende Kasse einen Beitrag zu leisten, welcher vom Regierungsrathe festgesetzt wird."

c) Die Eintritts- und Unterhaltungsgelder aller beigetretenen kantonsangehörigen Arbeiter und Dienstboten.

d) Allfällige Legate und freie Gaben für die Kranken.

e) Sammlungen von Haus zu Haus.

So vielversprechend das Institut der Gemeindekrankenkassen namentlich als Vorbeugungsmittel gegen zunehmende Verarmung auch gewesen wäre, so hatte dasselbe doch keineswegs diejenige Entwicklung gehabt, welche man berechtigter Weise von ihm hätte erwarten dürfen. Die Ursache davon liegt hauptsächlich in der

mangelhaften Organisation und Durchführung der gesetzlichen Vorschriften, sowie in allzugeringer Benutzung der Kassen. Denn erstlich scheint der citirte § 89 des Gewerbegesetzes nicht überall strenge befolgt und gehandhabt worden zu sein; zweitens liess der Beitritt der kantonsangehörigen Arbeiter und Dienstboten grossartig zu wünschen übrig und drittens fielen die Heirathseinzuggelder mit Inkrafttreten der eidg. Civilstandsgesetzgebung dahin, so dass der Ausfall, wo die Mittel fehlten, durch die Gemeindekasse gedeckt werden musste. Das Institut der Gemeindekrankenkassen enfernte sich daher immer mehr von demjenigen einer gegenseitigen Hülfskasse und konnte somit nur noch als eine direkte Unterstützungskasse für dürftige Kranke betrachtet werden. Infolge dieser Umstände wurde schon vor 20 Jahren die Frage aufgeworfen, ob es nicht angezeigt wäre, eine allgemeine obligatorische Krankenkasse des Kantons anzustreben. Diese Frage wurde im Jahr 1871 von der Armendirektion den Amtsarmenversammlungen vorgelegt. von diesen aber (vermuthlich aus bureaukratischen Befürchtungen) meist negativ beantwortet.

Die Zahl der durch die Gemeindekrankenkassen Unterstützten betrug im Jahr 1860: 3911; 1870: 5558; 1880: 3962; 1890: 3693, woraus sich (mit Ausnahme des Kriegsjahres 1870) ein völliger Stillstand während 30 Jahren, ja in dem letzten Jahrzehnt sogar ein entschiedener Rückschritt ergibt, obschon die Mittel nicht gefehlt hätten.

B. Oekonomisches.

Die Hülfsmittel der Gemeindekrankenkassen betrugen im Jahr 1860 Fr. 74,713; dieselben bestunden in folgenden Einnahmen: Fr. 30,286 Aktivsaldo, Fr. 37,922 Heirathseinzuggelder, Fr. 2640 Legate und Geschenke und Fr. 3865 Ertrag von Sammlungen. Die Ausgaben betrugen damals Fr. 36,208. 14, welche sich vertheilen auf Arztkosten mit Fr. 19,021. 50 und Untertützung in Kleidung Fr. 17,186. 64. Mit den Heirathseinzuggeldern allein konnten also damals die Jahreskosten gedeckt werden.

Der Vermögensbestand war von Fr. 28,094 im Jahr 1862 auf Fr. 200,289 im Jahr 1886 angestiegen.

Die Hülfsmittel betrugen im Jahr 1886 Fr. 83,512 mit und Fr. 61,728 ohne Rechnungsrestanz (Aktivsaldo des Vorjahres) und zwar Fr. 6652 an Kapitalertrag, Fr. 9600 Kirchensteuern, Fr. 7906 Legate und Geschenke, Fr. 1155 Sammlungen von Haus zu Haus, Fr. 3528 Erstattungen, Fr. 18,013 Beiträge der Mitglieder bezw. der öffentlichen Gemeindekasse und Fr. 14,874 Verschiedenes. Die Ausgaben beliefen sich 1886 auf Fr. 74,745, wovon indess nur Fr. 56,278. 15 auf Unterstützungen fallen.

VIII. Die Kantonale Krankenkasse.

A. Geschichtliches.

Die Kantonale Krankenkasse wurde als freiwilliges bezw. privates auf Gegenseitigkeit beruhendes Versicherungsinstitut im Jahr 1870 gegründet; die Gesellschaft umfasste damals 20 Sektionen in verschiedenen Ortschaften des Kantons mit 1956 Mitgliedern. Unter guter Leitung und zweckmässiger Verwaltung entwickelte sich dieses Institut so erfolgreich, dass im Jahr 1891 die Zahl der Sektionen auf 106 und diejenige der Mitglieder auf 8156 angewachsen war. Nicht mit Unrecht wird deren Organisation und Verwaltung von Autoritäten des Versicherungsfaches rühmend erwähnt und es wird die Kasse bei der Einführung der eidgenössischen obligatorischen Krankenversicherung im Kanton Bern ein fester Grundstock bilden, an den sich die neue Organisation im Wesentlichen wird anlehnen können. Mit diesem Erfolg wird der schon im Jahr 1873 gehegte Wunsch der Gesellschaft mehr als erreicht sein, indem das Centralcomite derselben in genanntem Jahre den Staat (mittelst Eingabe an die Direktion des Innern) um Uebernahme der Geschäftsleitung angesucht hatte.

Freilich hatte die Kasse im Laufe der Jahre mit nicht geringen Schwierigkeiten zu kämpfen und es bedurfte zur Ueberwindung derselben eine umsichtige und konsequente Leitung. Der Hauptvortheil, den die Kantonale Krankenkasse gegenüber den andern gegenseitigen Hülfskassen des Kantons darbietet ist der, dass bei Domizilwechsel Rechte und Pflichten der Mitglieder nicht beeinflusst werden — ein Motiv um dessetwillen die Kasse s. Z. auch gegründet wurde.

Selbstverständlich bietet auch die kantonale Krankenkasse bei den unzureichenden Beiträgen nicht Dasjenige, was von einer Krankenversicherung im weitern Sinne zu erwarten wäre, nämlich einen wenn auch unvollständigen, so doch hinlänglichen Ersatz des durch Krankheit entstehenden ökonomischen Nachtheils, insbesondere des Verdienstausfalls; denn ein einheitliches Krankengeld von *einem* Franken per Krankheitstag (für einfach Versicherte und Fr. 2 für doppelt Versicherte) hat für Manche freilich nicht viel zu bedeuten; immerhin besser als gar nichts im Nothfall.

Wir können hier selbstverständlich nicht in das Nähere der Organisation und Geschäftsführung eintreten, sondern verweisen diessbezüglich auf die jährlichen Geschäftsberichte sowie auf das „Korrespondenzblatt", dem Organ der Kantonalen Krankenkasse.

B. Oekonomisches.

Die Beschaffung der Hülfsmittel der kantonalen Krankenkasse erfolgt nach versicherungstechnischen Grundsätzen, d. h. nach dem sogenannten Deckungsverfahren; dieselben bestehen beinahe ausschliesslich aus den Beiträgen der versicherten Mitglieder.

Im Gründungsjahr 1870 betrugen die daherigen Einnahmen Fr. 11,958. 65 nebst Verschiedenem Fr. 490. 12, zusammen Fr. 12,448. 77 (pro 1871 Fr. 23,375. 49).

Im letzten Berichtjahr 1891 beliefen sich die Gesammt-Einnahmen auf Fr. 76,479. 70, wovon Fr. 74,528. 50 an Mitgliederbeiträgen.

Die Leistungen bezw. Ausgaben machten pro 1870 im Ganzen Fr. 6385. 17 aus, wovon Unterstützungen (Krankengelder) Fr. 3496. 50, pro 1891 betrugen dagegen die Ausgaben Fr. 83,538. 64, wovon Krankengelder Fr. 72,666 und Sterbebeiträge Fr. 2500 (Beerdigungskosten).

An Vermögen besass die Gesellschaft pro 1870 nur Fr. 6063. 60 und pro 1891 Fr. 19,968. 85. Vom Jahr 1890 auf 1891 ergab sich durch ungünstige Umstände (hauptsächlich infolge der Influenza) ein Vermögensrückgang, resp. ein Passivsaldo von Fr. 7058. 94.

IX. Die gegenseitigen Hülfsgesellschaften (Krankenkassen etc.).

A. Geschichtliches.

Unter dieser Kategorie von wohlthätigen Instituten versteht man die auf dem Gegenseitigkeitsprinzip beruhenden Hülfskassen aller Art, wie die verschiedenen Arbeiter- und Fabrikkrankenkassen, die freiwilligen Bezirks- und Gemeindekrankenkassen etc. Inbegriffen ist hier selbstverständlich auch die Kantonale Krankenkasse mit ihren sämmtlichen Sektionen, ferner sind inbegriffen, obwohl nicht eigentlich den Zweck der Krankenversicherung verfolgend, die Wittwen- und Waisenstiftungen, die Bernische Lehrerkasse und die Kantonale Sterbekasse etc.

Im Jahre 1865 bestunden im Kanton Bern 60 solcher gegenseitige Hülfskassen mit einer Mitgliederzahl von 7916 Personen; im Jahr 1880 dagegen 124 (+ 119 Sektionen der Kantonalen Kranken- und Sterbekasse = 241 Kassen) mit 28,317 Mitgliedern. Die älteste Gesellschaft ist die Prediger-Wittwen- und

Waisenstiftung der Klasse Bern, gegründet im Jahr 1731; ausserdem sind noch vier weitere im vorigen Jahrhundert gegründet worden, wovon drei, wie die obgenannte, zu Gunsten des geistlichen Standes, nämlich in Burgdorf im Jahr 1751, in Thun 1763 und für den Kanton Bern 1768; sodann die burgerliche Wittwen- und Waisenstiftung von Nidau im Jahr 1797. Es kamen in der ersten Hälfte dieses Jahrhunderts folgende hinzu:
Allgemeine Wittwenstiftung im Jahr 1809
Krankenkasse für Künstler und Handwerker in Bern 1817
Bernische Kantonale Lehrerkasse im Jahr 1818
Krankenkasse des Brandcorps der Stadt Bern 1822
Kranken- und Hülfskasse in Sumiswald 1823
Krankenkasse für Buchdrucker im Jahr 1824
Kranken- und Hülfskasse für Handwerksgesellen in Langenthal 1828
Einwohner-Krankenkasse in Thun 1828
Gesellenkrankenverein in Biel 1833
Schweizerische Krankenkasse in Bern 1837
Obligatorischer Handwerker- und Krankenverein in St. Immer 1837
Allgemeine Krankenkasse der Stadt Bern 1840
Schreinerkrankenkasse für die Stadt Bern 1840
Schuhmacherkrankenkasse für die Stadt Bern 1840
Allgemeine Krankenkasse der Gemeinde Wangen 1840
Gesellenkrankenkasse in Burgdorf 1842
Arbeiterkrankenkasse in Thun 1843
Gesellenkrankenverein in Neuenstadt 1845
im Ganzen 18, die übrigen 100 entstunden erst in der zweiten Hälfte dieses Jahrhunderts und zwar hauptsächlich in den sechziger und siebenziger Jahren.

Wir sehen also, dass gegenseitige Hülfskassen zuerst für den geistlichen und Lehrerstand Bedürfniss wurden; in diesem Jahrhundert machte sich sodann das Bedürfniss auch für den Gewerbestand geltend und zwar wurden in der ersten Hälfte des Jahrhunderts meist nur noch Handwerker- und Gesellenkrankenkassen gegründet; erst in der zweiten Hälfte dieses Jahrhunderts mit dem Aufschwung der Industrie, des Fabrikbetriebs, mit dem Auftauchen der sogenannten Arbeiterfrage, der Sorge um die Existenz der Arbeiterschaft, entstunden alsdann die verschiedenen Arbeiterkrankenhülfskassen.

Ausser den von der Schweizerischen statistischen Gesellschaft in den Jahren 1865 und 1880 aufgenommenen Statistik dieser Vereine und den vom schweizerischen Arbeitersekretariat in den Jahren 1887 und 1888 gesammelten Materialien, von welchen summarische Uebersichten beiliegen, besitzen wir keine offiziellen Nachweise über die Verwaltungsergebnisse der gegenseitigen Hülfs-

kassen, obschon im bernischen Gesetz über die gemeinnützigen Gesellschaften vom 31. März 1847 in § 6 die jährliche Rechnungsablage zu Handen der Staatsbehörden vorgeschrieben war. Dieses Gesetz wurde allerdings bereits mit Ende des Jahres 1882 durch das Einführungsgesetz zum eidgenössischen Obligationenrecht aufgehoben.

B. Oekonomisches.

Das Vermögen der gegenseitigen Hülfskassen betrug im Jahr 1865 Fr. 1,477,182, pro 1880 Fr. 2,614,802. Die Einnahmen betrugen pro 1865 Fr. 177,406 (wovon Beiträge allein Fr. 85,292); die Ausgaben Fr. 123,072, davon Fr. 30,711 Krankengelder (inklusive Arzt und Arznei, Spitalkosten und Begräbnisskosten) und Fr. 77,944 Unterstützungen an Wittwen und Waisen nebst Pensionen an alte oder gebrechliche Mitglieder. Pro 1880 beliefen sich die Einnahmen auf Fr. 476,198, wovon Beiträge Fr. 327,230; die Ausgaben Fr. 375,440, wovon Fr. 168,113 Beiträge an Kranke, Fr. 28,193 Arzt und Arznei, Fr. 10,296 Spitalkosten, Fr. 42,911 Unterstützungen für den Todesfall, Fr. 65,053 Pensionen für Wittwen und Waisen, Fr. 19,859 Pensionen an alte oder invalide Mitglieder. Während die Ausgaben im Ganzen von 1865 auf 1880 sich verdreifacht, hatten die Krankengelder und Unterstützungen (ohne Wittwen- und Waisenpensionen) um mehr als das Achtfache sich vermehrt (Fr. 30,711 gegen Fr. 249,513) oder mit andern Worten: vor einem Vierteljahrhundert bildeten noch die Wittwen-, Waisen- und Alterspensionen die Hauptleistung der gegenseitigen Hülfsgesellschaften, während dieselbe nunmehr zum grössten Theil in Krankenunterstützungen besteht. Die Krankheitsfrequenz (Zahl der Krankheitstage) war 1865: 27,291, 1880: 137,111. Nach der vom schweizerischen Arbeitersekretariat mit Hülfe der Staatsbehörden zu Zwecken der Kranken- und Unfallversicherung im Jahr 1888 veranstalteten Aufnahme verzeigten 108 Krankenhülfsvereine des Kantons Bern eine Mitgliederzahl von 26,497 mit einer Jahresausgabe in Krankheitsfällen von Fr. 221,984 an 6446 Kranke, Fr. 43,974 für Todesfälle und Fr. 24,425 für Invalide; die Zahl der Krankheitstage ergab 156,705. Nach einer von der Direktion des Innern im Jahre 1886 vorgenommenen Spezialerhebung über den Bestand der Fabrikkrankenkassen belief sich die Zahl derselben auf 58 mit einem Gesammtvermögen von Fr. 195,193.

X. Gemeindespitäler, Privatinstitute und Vereine für Krankenpflege.

Unter Gemeindespitälern und Privatinstituten für Krankenpflege verstehen wir hier vorwiegend diejenigen Anstalten, welche von Korporationen und Privaten gegründet und einer bestimmten Lokalität (Bevölkerungsklasse) oder einem speziellen Zweck dienen und aus eigenen Mitteln unterhalten werden.

Als solche kommen hier in Betracht:

1. Der Burgerspital in Bern. Derselbe hat als Eigenthum der Burgergemeinde (der Zünfte) Berns den Zweck, armen kranken und arbeitsunfähigen oder gebrechlichen Burgern ein Asyl zu gewähren. Es finden aber auch Jahr für Jahr eine namhafte Zahl kranker und hülfsbedürftiger Nichtburger Aufnahme und Verpflegung. Die Anstalt ist reich dotirt und gehört zu den grössten und besteingerichteten Spitälern des Kantons; das Totalvermögen betrug auf Ende 1890 Fr. 5,873,870. 43.

Im Zeitraum von 1876—1890 beherbergte das Burgerspital durchschnittlich per Jahr 66 Pfründer und Extrapfründer, 45 Kostgänger, 324 Kranke, 10 Gefangene, 16,851 Passanten, 4 Angestellte und 30 Dienste mit 79,326 Pflegetagen. Die Gesammtausgaben pro 1890 betrugen 139,910. 84.

2. Der Zieglerspital im Weissenbühl bei Bern ist eine Privatstiftung des hochherzigen Stifters Herrn G. E. Ziegler sel., welcher durch Testament vom Jahr 1867 die Einwohnergemeinde Bern zu seinem Haupterben einsetzte mit der Bestimmung, dass das Vermögen zur Gründung eines Krankenspitals für unbemittelte, aber wohlbeleumdete Einwohner Berns verwendet werden soll. Die Leitung der Anstalt liegt in Händen einer vom Einwohnergemeinderath ernannten Direktion. Das Stiftungsvermögen betrug anfänglich Fr. 1,750,000, auf Ende 1890 belief sich dasselbe auf Fr. 2,686,914. 52. Die vor wenigen Jahren baulich erweiterte Anstalt (auf der Bellevue-Besitzung) weist von Jahr zu Jahr eine erhöhte Frequenz auf. Pro 1890 betrug die Zahl der Kranken: 1310, diejenige der Pflegetage: 40,838; die Ausgaben des Spitals beliefen sich auf Fr. 83,109.

3. Das Gemeindelazareth auf dem Weyermannshubel. Dieser Spital dient als Absonderungshaus für epidemische Krankheiten in der Gemeinde Bern. Die Leistungen desselben sind je nach dem Auftreten ansteckender Krankheitsfälle in den einzelnen Jahren sehr verschieden. So betrug die Zahl der Verpflegten 1885: 92, 1886: 15, 1887: 28 und 1890: 192. Die Ausgaben beliefen sich pro 1886 auf Fr. 4027, pro 1890 dagegen auf Fr. 13,409.

4. Jennerspital (für Kinder). Dieser Spital wurde von Fräulein von Jenner testamentarisch gestiftet und im Jahr 1862 im Hause der Stifterin an der Gerechtigkeitsgasse eröffnet. Das gesammte Vermögen des Instituts betrug auf Ende 1890 Fr. 628,459. 68 nebst Fr. 64,960. 90 an Spezialfonds.

Im Jahr 1891 wurden 258 Kinder verpflegt und ausserdem 4598 Kinder poliklinisch behandelt.*) Die Zahl der Pflegetage betrug 10,188 = 39,5 per Kind, die Ausgaben Fr. 14,384.

5. Das Diakonissenhaus in Bern. Dieses zu Anfang der 40er Jahre gegründete Institut entwickelte unter Fräulein Sophie Wurstenberger eine segensreiche Thätigkeit. Ursprünglich war dasselbe für Aufnahme von armen Kranken, die vom Inselschausaal abgewiesen werden, bestimmt. 1843 wurde an der Aarbergergasse das Krankenasyl eröffnet. 1849 wurden weitere Räume an der Brunngasse und Nydecklaube in Benutzung genommen. Schon 1845 wurde mit der Ausbildung von Krankenpflegerinnen (Diakonissen) begonnen; 1888 wurde vor dem Blumenberg ein grosses, sehr zweckmässig eingerichtetes Krankenhaus, Salem, aufgebaut. Dasselbe ist als Krankenpension für bemittelte Leidende bestimmt. In einer besondern Anstalt, Wartheim, auf der Altenberghöhe, werden invalide, meist unheilbare Personen verpflegt. Das Diakonissenhaus hat gemäss Statuten folgende Zwecke und Aufgaben zu erfüllen:**)

a. Erziehung und Bildung christlicher Armen-, Kinder- und Krankenpflegerinnen;

b. Aufnahme und Verpflegung von Kranken und Reconvalescenten, sowie vernachlässigter Kinder;

c. Versorgung der Diakonissen, die im Dienste schwächlich, alt und invalid geworden;

d. Erziehung von vernachlässigten und krüppelhaften Kindern.

Die Zahl der ausgebildeten in den verschiedenen Krankenanstalten in und ausserhalb des Kantons thätigen Diakonissen beträgt zirka 200. Jährlich werden durchschnittlich 18 bis 20 Diakonissen ausgebildet. Im Ganzen dürfte das Diakonissenhaus bei 300 in der Krankenpflege bethätigten Personen aufweisen. Die Ausgaben an Pflegekosten in den Spitälern allein wurde pro 1891 nach einem durchschnittlichen Ansatz von Fr. 2. 50 per Pflegetag auf Fr. 59,000 berechnet. Die Gesammtausgaben der

---

*) Interessant und belehrend sind die vom bisherigen Anstaltsarzte, Herrn Professor Demme, veröffentlichten „Klinischen Mittheilungen aus dem Gebiete der Kinderheilkunde."

**) Die Armenpflege der Stadt Bern und die von ihr benutzten wohlthätigen Anstalten des Kantons, veröffentlicht von Dr. Schwab und Grossrath Demme.

Anmerkung. Verschiedene Angaben betreffend die obigen Spitäler sind den Berichten über die Gemeindeverwaltung der Stadt Bern entnommen.

Anstalt mögen über Fr. 100,000 per Jahr betragen. Das Budget derselben wird durch die Heranbildung der Diakonissen ziemlich schwer belastet. Ueber diesen Punkt schreibt uns der Vorsteher und Besitzer des Diakonissenhauses Folgendes:

„Die Bildung von Diakonissen dauert 5 Jahre; ehe wir eine „Diakonisse aufnehmen, muss sie die Probezeit durchmachen.

„Um Ihnen einen Begriff von den Unkosten zu geben, welche „die Diakonissenbildung erfordert, so theile Ihnen mit, dass im „Jahr 1891 im Diakonissenhaus 86 Mädchen aufgenommen wurden, „von denen die meisten noch da sind, aber es wurden nur 22 zum „Kurs zugelassen. Es sind somit immerhin 50—80 Mädchen im „Hause in der Vorprobe, welcher Unterhalt das Diakonissenhaus „schwer belastet."

Das Vermögen der Diakonissenstiftung von Staatsschreiber Moritz von Stürler sel. betrug auf Ende 1890 Fr. 81,711. 37.

6. Gottesgnad, Asyl für Unheilbare des Kantons Bern, zu Beitenwyl bei Worb. Diese Anstalt wurde in den Jahren 1884 und 1885 im Wege der privaten Wohlthätigkeit als ein Werk der Landeskirche durch Bettagskollekten gegründet und wurde auf 1. April 1886 anfänglich zu Richigen eröffnet; dieselbe entspricht einem von Jahr zu Jahr zunehmenden Bedürfniss.

Pro 1891 betrug die Zahl der Verpflegten bereits 82 mit 14,253 Pflegetagen und Fr. 13,095 Pflegekosten. Das Vermögen beträgt auf gleichen Zeitpunkt im Ganzen Fr. 50,983. 33. Vom Staate erhält die Anstalt per Jahr einen Beitrag von Fr. 1000.

7. Bethesda, Anstalt für Epileptische, in Tschugg. Eine vom Initiativkomite im Jahr 1884 unternommene Zählung ergab für den Kanton Bern 591 Epileptische, wovon 47 bereits in verschiedenen Verpflegungsanstalten untergebracht waren. In Wirklichkeit dürfte die Zahl der Epileptischen bedeutend höher sein, da bei der Zählung viele Fälle nicht konstatirt wurden. Die Anstalt konnte auf Anfang 1886 eröffnet werden. Pro 1891 erscheint die Anstalt mit 62 Verpflegten, 21,289 Pflegetagen und Fr. 21,261 Ausgaben. Das Vermögen belief sich auf Fr. 57,349. 15. Auch an diese Anstalt leistet der Staat einen jährlichen Beitrag von Fr. 1500.

8. Privatirrenanstalt Straub in Münchenbuchsee. Dieselbe wurde im Frühjahr 1847 von Dr. Straub sel. gegründet; seither befindet sie sich im Besitze und unter Verwaltung einer Nichte der Wittwe Straub sel. Die Anstalt erzeigt eine fortwährend zunehmende Frequenz. Pro 1891 zählte dieselbe im Ganzen 175 Insassen, nämlich 84 Männer und 101 Frauen.*) Weitere Angaben,

*) Wir verdanken die bezüglichen Angaben für 1886—1891 dem gegenwärtigen Anstaltsarzte, Herrn Dr. Glaser.

als die Zahl der Verpflegten in den einzelnen Jahren sind nicht erhältlich.

9. Trinkerasyl Nüchteren bei Kirchlindach. Diese auf Anfang Mai 1891 errichtete Anstalt hat den phylantropischen Zweck, Personen, die der Trunksucht verfallen sind, unter gewissen Bedingungen aufzunehmen und der Heilung entgegenzuführen. Im Jahr 1891 wurden 24 solcher Personen verpflegt. Weitere Angaben über das erste Rechnungsjahr liegen uns nicht vor. Die Anstalt wurde für's erste Jahr mit Rücksicht auf die Einrichtungskosten mit Fr. 6000 bedacht; pro 1892 leistet der Staat aus dem Ertrag des Alkoholzehntels einen Beitrag von Fr. 4000.

10. Ein Asyl für Tuberkulöse ist durch die Initiative der ökonomisch-gemeinnützigen Gesellschaft in Verbindung mit der medizinisch-chirurgischen Gesellschaft des Kantons Bern im Entstehen begriffen und es sind zu diesem Zwecke bereits Fr. 22,000 durch freiwillige Kollekten gesammelt. Die Anstalt soll auf dem Hasleberg bei Meiringen errichtet werden.

Wir nehmen davon Umgang, auch die Taubstummenanstalten in Münchenbuchsee und Wabern, die Blindenanstalt in Köniz, das Greisenasyl in Bern und die verschiedenen Bezirksarmenverpflegungsanstalten in den Kreis unserer Betrachtung zu ziehen, indem diese als Versorgungsinstitute mehr dem Armen- und Erziehungszwecke als demjenigen der Krankenpflege und dem Heilzwecke dienen; es sei nur noch auf die bestehenden Krankenhülfsvereine aufmerksam gemacht, nämlich:

a. Der Hülfsverein für Geisteskranke des Kantons Bern, gegründet im Jahr 1880, hat den Zweck, die Unterstützung von armen Geisteskranken, sowie die Mitwirkung an der Hebung und Erweiterung der Armenpflege. Im Jahr 1891 unterstützte der Verein 42 Kranke mit einer Ausgabe von Fr. 6434.

b. der Krankenverein der Stadt Bern, gegründet 1870, hat den Zweck, nach dem Grundsatze freiwilliger christlicher Liebesthätigkeit hülfsbedürftige Kranke, Wöchnerinnen etc. zu besuchen und, soweit es seine Mittel ihm erlauben, mit Rath und That zu unterstützen. Die Spenden bestehen hauptsächlich aus Nahrungsmitteln. Pro 1891 wurden 677 Personen mit einem Betrage von Fr. 6434 unterstützt;

c. der Samariterverein Bern befasst sich mit der ersten Hülfeleistung bei Unglücksfällen. Im Jahr 1891 fanden 746 Hülfeleistungen statt, nebst einer Ausgabe von Fr. 1208. 45.

An fernern wohlthätigen Hülfsvereinen und Instituten sind noch zu erwähnen: der Privatkrankenverein Sulgenbach-Linde-

Holligen-Quartier, die Invalidenanstalt und Stiftung für ausgediente und kränkliche Personen, die Ferienversorgung, das Asyl für Reconvalescenten in Allmendingen bei Muri etc. etc. Die Leistungen dieser und anderer im kleinen privaten Kreise wirkenden Institute entzieht sich der statistischen Nachweisung.

XI. Zur Statistik der Todesursachen.

Die Statistik der Todesursachen wird seit Einführung der Civilstandsgesetzgebung vom eidgenössischen statistischen Bureau auf Grund ärztlicher Bescheinigung besorgt.

Die Konstatirung der Todesursachen durch die Aerzte*) wird trotz allen Anstrengungen stets Mängel aufweisen; indessen sind die bezüglichen statistischen Ergebnisse im Ganzen doch verwerthbar. Die Thatsache, dass die Zahl der Todesfälle infolge Lungenschwindsucht, Herz- und Nervenkrankheiten z. B. fortwährend zunehmen, ist durch unsere beigedruckte Uebersicht erwiesen; es hängt diess zweifelsohne mit der überhand nehmenden sogenannten Kulturkrankheit zusammen.

Höchst wünschenswerth wäre die Erforschung der Grundursachen der Krankheiten genannter Art, resp. die Feststellung der wirklichen Veranlassung; denn eine grosse Anzahl der konstatirten Todesursachen sind, obwohl scheinbar primitiv, lediglich Folgezustände. Für die Prophylaxis wäre aber die Sammlung von Krankheitsberichten, die genau in monographischer Weise zu ermittelnden Krankheitsursachen und Vorgänge von unberechenbarem Werth. Weisen ja doch viele Thatsachen und Erscheinungen darauf hin, dass eine Masse von Krankheiten und Leiden aller Art ihren Ursprung in erblichen Zuständen, in sexuellen Vergehen haben müssen: die physiologischen Bedingungen in der Natur der menschlichen Fortpflanzung, des Geschlechtslebens, des Generationswechsels überhaupt scheinen bis dahin aus Mangel an Erkenntniss in den breitesten Schichten des Volkes, ja sogar von Gebildeten und Aerzten nicht gewürdigt worden zu sein.

XII. Ueber die Leistungen der öffentlichen Krankenpflege im Allgemeinen.

Werfen wir zum Schlusse noch einmal einen Blick auf die Entwicklung der öffentlichen Krankenpflege, sowie auf den gegenwärtigen Stand derselben, so muss gesagt werden, dass in diesem

*) Ueber den Stand des Medizinalpersonals auf Ende 1889 gibt eine bezirksweise Uebersicht im Anhang Auskunft. Danach zählte der Kanton Bern 204 Aerzte, 23 Zahnärzte und 458 Hebammen. Auf 2646 Seelen kommt sonach ein Arzt.

Jahrhundert, namentlich in den letzten Jahrzehnten ausserordentlich viel geleistet wurde und dass diese finanziellen Mehrleistungen, abgesehen von denjenigen der Privatwohlthätigkeit, hauptsächlich auf Kosten des Staates erfolgten; betragen ja doch die Beiträge des Staates an die öffentlichen Krankenanstalten über Fr. 400,000. Wir haben hier also eine reine Staatsleistung vor uns, welche vor wenigen Jahrzehnten das Büdget des Staatshaushalts noch zum geringsten Theil kannte. Dazu kommen ferner die Staatsausgaben für den Bau und die Erstellung von Krankenanstalten, welche sich für die letzten vier Jahrzehnte auf Fr. 2,190,063 belaufen; eine noch höhere Summe (Fr. 3,300,000) soll für die Errichtung der neuen Irrenanstalt in Münsingen ausgegeben werden. So wohlthätig sich diese bedeutend vermehrten finanziellen Leistungen, welche die Krankenfürsorge erheischten, auch angebracht sein mögen, so ist man doch versucht, die Frage zu stellen, ob es nicht besser wäre, wenn diese grossartigen Leistungen ganz oder theilweise unterbleiben, resp. wenn die Anstalten zum Theil entbehrlich gemacht werden könnten. Einstweilen gehört zwar freilich dieser ersehnte Zustand in das Reich der Illusionen; allein die Möglichkeit eines Erfolges in dem gewünschten Sinne scheint uns dennoch nicht ausgeschlossen, wenn — abgesehen von der allgemeinen Anwendung gewisser Erfolg versprechender Fortschritte in der Heilkunde*) — die richtige Erkenntniss bezüglich der krankmachenden Ursachen sich im Volke mehr und mehr Bahn brechen und dieselben zu vermeiden getrachtet würde.

Unsere Anregung geht dahin, es möchte die Medizin sich allen Ernstes mit den neueren Lehren der Naturheilkunde, insbesondere mit der Elektrotherapie und den Wasserheilmethoden, gründlich vertraut machen, damit diese Errungenschaften in der Krankenpflege nutzbar gemacht werden können. Es sollte dahin kommen, dass, bevor ein Kranker einer gefährlichen Operation unterzogen oder als unheilbar erklärt wird, an Versuchen im Wege der natürlichen Heilkunst Nichts unterlassen wird, was zur Heilung oder Besserung führen könnte. Und wenn die Aerzte nicht aus freiem Antrieb darauf eingehen wollen, so ist es Pflicht des Staates, der Sanitätsbehörden, dafür zu sorgen, dass den angedeuteten Heilmethoden zum Wohle der leidenden Mitmenschen Eingang verschafft wird, sei es durch Erweiterung der ärztlichen Praxis im Sinne gesetzlicher Zulassung von mit der Naturheilkunde vertrauten Personen (sogenannten Spezialisten) zur Ausübung der Heilkunst in der Krankenpflege, sei es dass der Access zur Ertheilung des ärztlichen Diploms resp. der Bewilligung zur ärzt-

*) Eine eingehendere sachbezügliche Erörterung muss aus begreiflichen Gründen bei Seite gelegt werden.

lichen Praxis von dem Vertrautsein mit den verschiedenen Heilmethoden abhängig gemacht würde; es würde diess die Errichtung von besondern Lehrstühlen für Hydropathie und auch für Elektrotherapie an den medizinischen Fakultäten nothwendig machen, was sehr zu begrüssen wäre. Endlich dürfte mit Rücksicht auf die staatliche Krankenversicherung die Frage betreffend Einführung des Instituts fix besoldeter Aerzte in Erwägung gezogen werden. Jedenfalls ist es an der Zeit, dass in den öffentlichen Krankenanstalten des Staats und der Gemeinden den neuern Wasserheilmethoden die gebührende Aufmerksamkeit geschenkt werde und es freut uns daher, in dem Jahresberichte des Inselspitals pro 1890 zu lesen, dass dort eine Einrichtung für Hydropathie in Aussicht genommen sei.

Aber nicht nur die Nutzbarmachung der Fortschritte in der Heilung von Krankheiten, sondern namentlich auch die Vorbeugung (die Prophylaxis) muss als eine Aufgabe der öffentlichen Sanitätsbehörden und deren Organe, der gesammten Medizin, betrachtet werden. In letzterer Hinsicht kommt es hauptsächlich auf Belehrung des Volkes an. Zu diesem Zwecke sollte die Gesundheitspflege als Lehrfach in den sämmtlichen Schulen höherer Stufe eingeführt werden und zwar praktisch im Sinne geeigneter Abhärtung des Körpers nebst ausgiebiger Reinlichkeitspflege, theoretisch im Sinne der Belehrung der reifern Jugend über die Lebensbedingungen und wichtigsten Lebensfunktionen des menschlichen Körpers; denn alle Turnerei nützt wenig oder nichts, wenn der Mensch schon in der Jugend gegen die wichtigsten Lebensbedingungen und Naturgesetze sich vergeht. Die Pflege der Gesundheit darf aber nicht nur den Sanitätsorganen und der Schule überlassen werden: Es soll dieselbe zur Aufgabe und Pflicht der Familie, des gesammten Volkes werden. Erst dann nach richtiger Erkenntniss und durch die That des Einzelnen *und* der Gesammtheit lässt sich wieder ein neues, starkes Geschlecht erziehen und das jetzige, soweit es noch lebensfähig ist, vor dem Untergange retten.

Die Lösung der wichtigen Aufgabe der Volksgesundheitspflege bedeutet Hebung der Volkskraft, der Erwerbskraft und der Wehrkraft, denn die Gesundheit ist das höchste Gut, der Inbegriff des menschlichen Glücks und der Zufriedenheit.

Wenn Volksbildung Volksbefreiung ist, so ist Volksgesundheitspflege wahre Volkswohlfahrt!

Ueber die Bestrebungen zur Einführung der staatlichen Kranken- und Unfallversicherung in der Schweiz.

Mit der Einführung der obligatorischen Kranken- und Unfallversicherung wird das Prinzip der sozialen Selbsthülfe zum gemeinsamen Staatszweck gemacht. Nachdem Deutschland auf diesem Gebiete bahnbrechend vorangegangen, hatte auch Oesterreich nicht gezögert, dem guten Beispiele zu folgen und die Schweiz ist nun der dritte Staat im Bunde.

In Hinsicht auf die Bedeutung und Tragweite der vorerwähnten Gesetzgebung muss die Krankenversicherung in den Vorrang gestellt werden, da die Grenze des Versicherungskreises sich enger oder weiter denken lässt, während bei der Unfallversicherung schon mit Rücksicht auf die bisherige Haftpflicht von vorneherein eine bestimmte Umschreibung und Begrenzung möglich ist. Mit der Unfallversicherung ist der Ersatz eines Schadens, die Erfüllung der Haftpflicht Seitens der Arbeitgeber verbunden, während für die Krankenversicherung das Recht des Entschädigungsanspruchs des Kranken nicht das treibende Motiv war, noch sein kann. Allerdings ist der Arbeitgeber nach Art. 341 des Obligationenrechts verpflichtet, seine mit ihm in häuslicher Gemeinschaft lebenden Dienstboten bei unverschuldeter Krankheit auf eigene Kosten verpflegen und ärztlich behandeln zu lassen; allein es brachte diese Bestimmung dem Arbeitgeber keine neue und so schwere Last, dass dadurch die obligatorische, allgemeine Krankenversicherung nothwendig geworden wäre, zumal diese Leistung ohnehin schon früher als ein Gebot der Christenpflicht und Humanität angesehen und dargebracht wurde. Die Einführung der allgemeinen Krankenversicherung rechtfertigt sich also nicht durch eine Schadenersatzpflicht, sondern wesentlich aus sozialen Gründen — im Interesse der Vorbeugung vor Verarmung und im

---

Anmerkung. Der vorstehende Bericht ist das Ergebniss einer freiwillig unternommenen Studie des Vorstehers des statistischen Bureaus über die bereits in Fluss gerathene Frage der Einführung der obligatorischen Krankenversicherung. Obschon die parlamentarische Behandlung der Gesetzesmaterie in diesem Jahre noch kaum beginnen wird, so dürfte es manchem Interessenten, insbesondere den Mitgliedern des Grossen Rathes, den Bezirks- und Gemeindebehörden nicht unwillkommen sein, schon jetzt einen kurzen Ueberblick über die bisherigen Bestrebungen zur Einführung der staatlichen Krankenversicherung zu erhalten und sich danach ein wenig in der wichtigen Angelegenheit zu orientiren; denn dieselbe ist von so grosser Tragweite und so heikler Natur, dass ein allseitiges Studium und gründliche Vorbereitung sehr noth thut.

Interesse der Volksgesundheitspflege. Da die Organisation und Leitung der Unfallversicherung vorwiegend von mathematisch-technischen Erwägungen und Grundsätzen abhängig sein wird, so lassen wir dieselbe, obschon sie von der Krankenversicherung in Wirklichkeit unzertrennbar ist, im Nachfolgenden ausser Betracht und verfolgen des Nähern das Pensum der Krankenversicherung.

Die Krankenversicherung war bisher in der Schweiz Sache der freiwilligen Vereinsthätigkeit. Ueber die Bedeutung und Entwicklung der sogenannten Krankenhülfskassen, welche auf Gegenseitigkeit beruhen, gibt uns die von der schweizerischen statistischen Gesellschaft für die Jahre 1865 und 1880 veröffentlichten Statistiken (bearbeitet von Professor Dr. Kinkelin) Aufschluss. Es waren danach:

Im Jahr	In der Schweiz		Im Kanton Bern	
	Anzahl Vereine	Mitglieder	Anzahl Vereine	Mitglieder
1865	636	96,003	60	7,916
1880	1085	209,920	124	28,307

Die Entwicklung der gegenseitigen Hülfsgesellschaften der Schweiz ist danach für den 15jährigen Zeitraum von 1865—1880 als eine erfreuliche zu bezeichnen; im Kanton Bern stieg die Zahl der Vereine auf mehr als das Doppelte, diejenige der Mitglieder nahezu auf das Vierfache. Unter diesen Hülfsgesellschaften sind allerdings auch solche, die neben der Krankenversicherung noch die Sterbeversicherung betreiben. Die einzelnen Hülfsvereine sind freilich sehr oft zu klein, um auf solider Basis prosperiren zu können, wesshalb der Verfasser genannter Statistiken den Anschluss zur Bildung grösserer Verbände und Aufstellung periodischer Bilanzen nach technischen Grundsätzen betont. Die Verstaatlichung wird diesen und anderen Forderungen Genüge leisten. Die erste Anregung zu staatlicher Einmischung in das Krankenversicherungswesen wurde im Sinne des Obligatoriums im Kanton Baselstadt im Jahr 1868 gemacht. Auf gestellten Anzug hin beauftragte nämlich der Grosse Rath dieses Kantons die Herren Staatsschreiber Bischoff und Rathsherr Christ mit der Untersuchung und Berichterstattung über die Frage der obligatorischen Krankenversicherung. Ein von den Obgenannten gegen Ende 1873 abgegebenes, sehr gründliches und umfassendes Gutachten schliesst dahin, es seien alle im Kanton Baselstadt wohnenden Aufenthalter polizeilich zu genügender Krankenversicherung anzuhalten; es sollen ferner die Arbeitgeber in Fabriken und grösseren Gewerben verpflichtet sein, dafür zu sorgen, dass alle ihre Arbeiter genügend versichert seien und dass die Zahlung ihrer Beiträge regelmässig stattfinde etc. etc. Im Jahr 1875 erklärte der Grosse Rath zwar seine Zustimmung zu dem Projekt, allein bei diesem Beschlusse blieb es. Im Jahr 1881 erschien der erste Gesetzentwurf betreffend Krankenversicherung

und im Laufe der folgenden Jahre d. h. in der zweiten Hälfte des vorigen Jahrzehnts tauchten noch mehrere Gesetzesvorlagen auf, ohne dass dieselben in Kraft erwachsen wären. Auch in den Kantonen Genf, Schaffhausen und Zürich sollen Versuche zur Einführung der staatlichen Krankenversicherung gemacht worden sein, allein dieselben blieben ebenfalls erfolglos; St. Gallen hat die Aufenthalter verpflichtet, sich in eine Krankenkasse aufnehmen zu lassen. In Appenzell A.-Rh. haben die Gemeinden das Recht, das Obligatorium einzuführen, wovon viele Gemeinden Gebrauch gemacht haben; die kantonalen Versicherungsgebiete mochten sich indess für das Obligatorium und dessen Tragweite wohl als zu klein erwiesen haben. Im Kanton Bern wurde die Frage der staatlichen Krankenversicherung bei Anlass der Verfassungsverhandlungen im Jahr 1884 ebenfalls behandelt und es enthielt der vom Volke verworfene Verfassungsentwurf folgende Bestimmung: „Der Staat fördert und unterstützt das Versicherungswesen, insbesondere die Kranken- etc. Versicherung. Der Staat kann für einzelne Kreise der Bevölkerung die Krankenversicherung obligatorisch erklären".

Besondere Erwähnung verdient eine um die nämliche Zeit von Dr. Glaser veröffentlichte Schrift über die Förderung der Krankenversicherung durch den Staat; der Verfasser empfahl damals die freiwillige Organisation unter den Auspizien des Staats und mit finanzieller Beihülfe desselben. Ohne Zweifel wäre der Vorschlag von Glaser geeignet gewesen, der obligatorischen Krankenversicherung des Bundes im Kanton Bern die Wege zu ebnen.

Die Bestrebungen zur Einführung der obligatorischen Krankenversicherung auf eidgenössischem Gebiete datiren aus den 80er Jahren. Als solche fallen in erster Linie in Betracht die Kundgebungen in den eidgenössischen Räthen und zwar:

1. Das Postulat vom 25. März 1885 (Motion Klein):

„Der Bundesrath wird eingeladen, die Frage zu untersuchen und darüber Bericht zu erstatten, ob nicht eine allgemeine obligatorische Arbeiter-Unfallversicherung anzustreben sei"; dieses Postulat wurde in Verbindung mit der Frage der Revision der Haftpflichtgesetzgebung gestellt.

2. Das Postulat vom 29. April 1887:

„Der Bundesrath ist eingeladen, beförderlichst Bericht und Antrag betreffend die Einführung der allgemeinen obligatorischen, staatlichen Unfallversicherung der Arbeiter den Räthen zu unterbreiten."

Diese Kundgebungen waren der Ausdruck der seit Jahren aus den verschiedensten Kreisen des Volkes geltend gemachten Wünsche und Anregungen zur Einführung der obligatorischen

Versicherung gegen Unfall und Krankheit, welche übrigens von allen politischen Parteien, von Arbeitgebern und Arbeitnehmern verlangt wurde. Nachdem die Bundesbehörden bereits im nämlichen Jahre die Vornahme einer neuen Volkszählung, sowie einer auf drei Jahre auszudehnenden Unfallzählung zum Zwecke der grundlegenden Vorarbeiten für die Unfallversicherung angeordnet hatte, beauftragte das schweizerische Industrie- und Landwirthschaftsdepartement die Herren Professor Dr. Kinkelin in Basel und Nationalrath Forrer in Winterthur mit der Abfassung von bezüglichen Gutachten *).

Unterm 28. November 1889 erschien sodann die Botschaft des Bundesrathes an die Bundesversammlung betreffend Einführung des Gesetzgebungsrechts für eine allgemeine Kranken- und Unfallversicherung nebst einem Beschlussentwurf folgenden Wortlauts:

„Die Bundesverfassung erhält folgenden Zusatz:

Art 34 bis

Der Bund ist befugt, im Wege der Gesetzgebung die obligatorische Unfallversicherung einzurichten.

Er ist im Weitern befugt, über die Krankenversicherung gesetzliche Bestimmungen zu treffen und für sämmtliche Lohnarbeiter den Beitritt zu einem Krankenkassenverband verbindlich zu erklären, etc."

Aus den Berathungen der Bundesversammlung ging dann folgender Bundesbeschluss hervor, welcher vom Schweizervolke unterm 26. Oktober 1890 mit 283,000 gegen 92,000 Stimmen angenommen wurde:

„Der Bund wird auf dem Wege der Gesetzgebung die Kranken- und Unfallversicherung einrichten unter Berücksichtigung der bestehenden Krankenkassen Er kann den Beitritt allgemein oder für einzelne Bevölkerungsklassen obligatorisch erklären."

Ueber die Art und Weise nun, wie die Krankenversicherung durch die Gesetzgebung zu ordnen sei, enthält die vorgenannte Botschaft des Bundesrathes einige vorläufige Erörterungen; ebenso sind seither eine Reihe von bezüglichen Vorschlägen Seitens der verschiedenen Berufs- und Interessentenkreise bekannt geworden, von denen hier in der Hauptsache Erwähnung gethan werden soll. Endlich ist der bereits oben genannte Herr Nationalrath Forrer vom Bundesrath mit der Ausarbeitung eines Gesetzes-Entwurfs beauftragt und es wird derselbe den eidgenössischen Räthen in der Dezembersession des laufenden Jahres vorgelegt werden können.

A. Vorschläge des Herrn Nationalrath Forrer in seiner Denkschrift über Einführung einer schweizerischen Unfallversicherung:

---

*) Auf fernere Gutachten, wie diejenigen der HH. Ständerath Göttisheim und Fabrikinspektor Schuler, sowie die Arbeiten des Herrn alt Ständerath Bodenheimer können wir hier des Raumes halber nicht eintreten.

1. Die Anstalt ist staatlich; ihre Organe sind ein eidgen. Unfallversicherungsamt und kantonale Bezirksbeamte. Der Bund übernimmt die Kosten der ersten Einrichtung und der Verwaltung der Anstalt.
2. Jeder Arbeiter eines wirthschaftlichen Betriebes und jeder Dienstbote ist mit Bezug auf jeden Unfall, insofern er ihn nicht vorsätzlich herbeigeführt oder durch gröbste Fahrlässigkeit verursacht und insofern der Unfall den Tod oder einen bleibenden körperlichen Nachtheil oder eine mehr als vier Wochen dauernde Krankheit nach sich gezogen hat, bei der Anstalt versichert.
3. Kleinere Unfälle, welche eine Krankheit von weniger als vier Wochen zur Folge haben, und längere Unfallskrankheiten mit Bezug auf die ersten vier Wochen sind von der Krankenversicherung zu entschädigen. Diese ist gleichzeitig mit der Unfallversicherung von Bundes wegen zu organisiren.
4. Die Anstalt ersetzt zwei Drittel des versicherten Unfallschadens regelmässig mittelst einer Rente. Für die Grösse ist der bisherige Jahresverdienst massgebend, soweit er 2000 Franken nicht übersteigt.
5. Die Krankenversicherung wäre an die bestehenden Krankenkassen anzulehnen; die Versicherung wäre für alle Arbeiter in wirthschaftlichen Betrieben sowie für sämmtliche Dienstboten obligatorisch. (Nach Angabe des statistischen Bureaus beliefe sich die Zahl der zu Versichernden auf ca. 750,000 „unselbständig Erwerbende".)

B. Gutachten des Herrn Prof. Kinkelin:

Oertliche Organisationen der Krankenversicherung unter möglichstem Zusammenschluss der Vereine zu grösseren Verbänden und unter Aufsicht des aufzustellenden eidgen. Aufsichtsamts; Regelung ihrer Verhältnisse nach innen und aussen, insbesondere desjenigen der Unfallversicherung.

Obligatorium der Krankenversicherung für alle Dienstboten, Lohnarbeiter und kleinern Angestellten.

Beitragspflicht der Arbeitgeber und Arbeitnehmer in allen dem Obligatorium unterworfenen Fällen je zur Hälfte.

C. Schweizerischer Gewerbeverein: Anträge des Referenten Herrn Ständerath Lienhard:

1. Durchführung des Art. 34 bis der Bundesverfassung im Sinne des Erlasses einheitlicher Vorschriften über das Gewerbewesen.
2. Die Kranken- und Unfallversicherung seien gleichzeitig und im Zusammenhang zu ordnen.
3. Das Obligatorium sei auch auf die nicht im Lohne oder Dienste Anderer stehenden sogenannten selbständig Erwer-

benden auszudehnen Beim Nachweis gewisser gesetzlich zu fixirender Voraussetzungen könne Befreiung von der Krankenversicherung zugelassen werden. Sie seien von fernerer Haftpflicht über die Versicherung hinaus zu entbinden.

5. Die sogenannte Karenzzeit sei auf sechs Wochen auszudehnen.
6. Die Verwaltung der Krankenkassen sei nicht ausschliesslich den Versicherten zu überlassen; eventuell seien dieselben nicht ganz von den Lasten der durch die Krankenkassen vergüteten Unfälle zu befreien.
7. Für die Unfallversicherung sei eine die ganze Schweiz umfassende staatliche Anstalt zu errichten. Die Krankenversicherung sei lokalen Verbänden zu übertragen; jedoch unter Offenhaltung der Möglichkeit, eine gegenseitige Rückversicherungs- oder Ausgleichungsgemeinschaft für ausserordentliche Fälle zu schaffen.
10. In der Krankenversicherung seien nur Fälle offenkundigen und groben Selbstverschuldens auszuschliessen.
11. Die Organisation sei so zu gestalten, dass den Arbeitgebern und Arbeitern ein möglichst weitgehender Antheil an der Verwaltung und Kontrolle, sowie an den Entscheidungen gesichert werde.

Ein anderer vom Schweizerischen Gewerbeverein ebenfalls entgegengenommener Vorschlag (des Herrn Lehrer Jakober) befürwortet das allgemeine Obligatorium der Krankenversicherung inklusive Altersversicherung (ausserordentliche Delegirtenversammlung vom September 1891 in Liestal).

Vorschläge des Centralvorstandes des Schweizerischen Gewerbevereins:

1. Die staatliche Unfallversicherung und die Krankenversicherung sind obligatorisch zu erklären für alle in Industrie, Gewerbe, Landwirthschaft, Handel und Verkehr beschäftigten Angestellten, Arbeiter und Lehrlinge; ferner für alle Dienstboten; endlich für diejenigen Geschäftsinhaber oder selbstständig Erwerbenden, welche nicht ein Jahreseinkommen von über Fr. 3000 oder ein Vermögen von über Fr. 50,000 nachweisen können.

   Im Uebrigen soll der Beitritt zur Krankenversicherung allen Personen vom 16. Altersjahr an freigestellt sein, ebenso der Beitritt zur Unfallversicherung bis zu einer Versicherungssumme von Fr. 5000.
2. Die Kosten der staatlichen Krankenversicherung sind in der Regel von den Versicherten selbst zu tragen.
3. Die staatliche Krankenversicherung vergütet für alle Krankheiten, welche nicht durch grobes Selbstverschulden entstanden sind, sowie für kleinere Unfälle, welche eine Erwerbs-

unfähigkeit von weniger als vier Wochen zur Folge haben, nebst den Heilungs- und Verpflegungskosten ein Krankengeld bis auf zwei Drittel des Durchschnittslohnes.

6. Die Verhütung von Krankheiten ist insbesondere zu fördern durch:

   Förderung der Gesundheitspflege in Werkstätten und Familien und Nutzbarmachung der Ergebnisse der Unfall- und Krankheitsstatistik.

7. Die Organisation der staatlichen Versicherungsinstitute ist möglichst einfach und volksthümlich zu gestalten. Den Versicherten soll ein wesentlicher Antheil an der Verwaltung, Aufsicht und Schadenbeurtheilung gesichert werden. Der Bund übernimmt die Kosten der ersten Einrichtung und der Verwaltung beider Versicherungsinstitute.

Die Vorschläge des Schweizerischen Gewerbevereins verdienen besondere Berücksichtigung, indem sie sich auf eingehende und umfassende Vorarbeiten und Enquêten stützen; ebenso verspricht die Enquête über die Stellungnahme der Arbeiterschaft zur Bundesgesetzgebung betreffend Kranken- und Unfallversicherung resp. das Ergebniss der 40 vom schweizerischen Arbeitersekretariat an die Arbeitervereine und Krankenkassen der Schweiz gestellten Fragen ein erschöpfendes Material zu bieten. Da diese Arbeit indess zur Zeit noch nicht bekannt ist, so müssen wir uns hier darauf beschränken, die vom schweizerischen Arbeitersekretariat vorläufig aufgestellten Gesichtspunkte zur Regelung der Krankenversicherung zu erwähnen.

Vorläufige Anträge des schweizerischen Arbeitersekretariats:

1. Umfang der Versicherungpflicht. Die obligatorische Krankenversicherung soll sich auf alle diejenigen Personen beziehen, die ihren Lebensunterhalt durch Arbeit bei Andern oder für Andere erwerben, also sämmtliche Arbeiter, Angestellte, Lehrlinge oder Dienstboten, welche im Lohn oder Dienste Anderer stehen. Untergrenze der Versicherungspflicht: das zurückgelegte vierzehnte Altersjahr. Obergrenze des Alters: keine. Maximum des Lohnes oder des Gehalts für die Versicherungspflicht: Fr. 3000. — Eventuell Belegung der Gemeinden oder Arbeitgeber mit einer Einkaufsgebühr für ältere und kranke Personen.
2. Organisation der Krankenkassen. Dieselbe sollte soweit es versicherungstechnisch möglich ist, nach Berufen oder Berufsgruppen geschehen, denn die Krankenkassen werden die Wahlkreise für die Vertretung der Arbeiter bei der Unfallversicherung sein. Ermöglichung des Zusammenschlusses lokaler Krankenkassen zu grössern, schweizerischen Central-

verbänden. Fabrikkrankenkassen hätten in den Berufskassen aufzugehen. Wo keine Krankenkassen bestehen, müssten die Lokalbehörden solche gründen. Anerkennung des Selbstbestimmungsrechts der Versicherten anstatt der vormundschaftlichen Verwaltung der Behörden.

3. Leistung der Versicherung. Ersatz des wirthschaftlichen Schadens der Krankheit resp. des Lohn- oder Verdienstausfalls so weit irgend möglich. Einrichtung des Klassensystems in dem Sinne, dass bei den niedrigsten Lohnansätzen das Krankengeld ungefähr dem vollen Betrag des Taglohnes gleichkommen würde; erst von einem Taglohn von Fr. 2. 50 an aufwärts dürfte das Krankengeld in etwas hinter dem Taglohn zurückbleiben, so dass es z. B. bei Fr. 4 Taglohn noch $^3/_4$ oder 3 Fr., bei 6 Fr. Taglohn noch $^2/_3$ bezw. 4 Fr. betrüge. Minimum der Unterstützungsdauer mit gleichbleibendem Krankengeld sechs Monate; Maximum neun Monate. Für ärztliche Behandlung, Heilmittel und nöthige Spitalverpflegung hätte der Staat einzutreten.
4. Verwaltung und Aufsicht. Die Verwaltung soll in den Händen der Versicherten sein; der Bund übernähme die Vorsorge für ärztliche Hülfe, Heilmittel und nöthige Spitalverpflegung, die Arbeiter *allein* die Beiträge für die Krankenversicherung. Der Bund hätte durch ein geeignetes Centralamt eine sorgsame Aufsicht über die Geschäftsführung und über die Leistungsfähigkeit der Krankenkassen, die als Organe der obligatorischen Krankenversicherung anerkannt werden wollen, zu führen. Aufgaben des Centralamtes: Technische Bilanz der Krankenkassen ziehen, diese zu zweckmässiger Organisation und zur Bildung von Centralverbänden behufs Rückversicherungen, als Rathgeber und endgültig entscheidende Rekursinstanz diene, Statistik der Krankenversicherung und der Erkrankungen. Dem Centralamt wären Beisitzer aus den Vertretern der Versicherten beizugeben.
5. Verhältniss der Kranken- und Unfallversicherung. Die Uebernahme der Unterstützung für Unfälle durch die Krankenkassen geschieht abrechnungsweise und zwar auf die Dauer von 2—4 Wochen; die sogenannte Karenzzeit fiele sonach weg.

Kundgebungen des schweizerischen landwirthschaftlichen Vereins.

Die Abgeordnetenversammlung des schweizerischen landwirthschaftlichen Vereins in Sempach vom 19./20. Mai 1889 erklärte sich nach Anhörung eines begeisternden Vortrages des Herrn Regierungsrath Steiger von Bern:

a) gegen die Ausdehnung der Haftpflicht auf die Landwirthschaft;
b) für die Idee der Unfall- und Krankenversicherung, worüber der Vorstand des Vereins Bericht und Antrag vorzulegen habe über die Frage: „Wie und auf welche Weise können die Unfall- und Krankenversicherung auch auf die Landwirthschaft ausgedehnt werden."

Obschon nun vom landwirthschaftlichen Verein selbst noch keine selbständigen Vorschläge vorliegen, so glauben wir doch die von den beiden Referenten der Abgeordnetenversammlungen vom Jahr 1889 und 1892 aufgestellten Grundsätze erwähnen zu sollen. Diejenigen des ersten Referenten, Herrn Regierungsrath Steiger (vom Februar 1889) lauten:

1. Die Versicherung der Lohnarbeiter und zwar sowohl der gewerblichen wie der landwirthschaftlichen, gegen die Folgen von Krankheit und Unfall liegt nicht nur in ihrem eigenen Interesse, sondern ebensosehr in demjenigen der Gemeinde und des Staates.
2. Diese wohlthätige Einrichtung kann nur allgemein werden, wenn der Staat, Kanton oder Bund sie für diejenigen Kreise, welche ihrer am dringendsten bedürfen, obligatorisch erklärt.
3. Die Kranken- und Unfallversicherung können entweder ganz von einander getrennt oder mit einander verbunden werden; im erstern Falle ist die Krankenversicherung durch die Kantone zu organisiren etc.
4. Die Krankenversicherung soll einheitlich mit territorialen Abtheilungen und die Unfallversicherung mit Prämien nach Gefahrenklassen organisirt werden.
5. Die Krankenversicherung soll sich in erster Linie auf die organisirten freien Kranken- und Hülfskassen stützen und nur als Ergänzung zu diesen auf Gemeindekrankenkassen.
6. Die Beiträge sollen bestritten werden:
   a) In der Krankenversicherung durch die Arbeiter mit einem Zuschuss Seitens des Meisters und mit Haftbarkeit des letztern für die Entrichtung der Beiträge; durch die Gemeinden und den Staat nur zur Deckung von Defiziten und zur Ausgleichung zwischen den Gemeindekrankenkassen.
   b) In der Unfallversicherung durch die Arbeitgeber, Meister und Betriebsunternehmer.
7. Die Entschädigungen sollen im Krankheitsfall mindestens die Hälfte des Arbeitslohnes ausmachen etc.

Die Schlussfolgerungen des zweiten Referenten, Herrn Oberförster Felber in Winterthur zu Handen der Versammlung in Frauenfeld vom Mai 1892 lauten:

Die Kranken- und Unfallversicherung ist bei der Land- und Forstwirthschaft für alle unselbständigen Angestellten und Arbeiter, auch für solche mit festem Gehalt, für Knechte und Mägde obligatorisch zu erklären. Der Beitritt ist überdiess Jedermann, also auch dem Arbeitgeber, allen selbständigen Arbeitern, Frauen, Söhnen und Töchtern vom 16. Lebensjahre freigestellt.

Richtige Pflege soll allen andern Leistungen der Krankenkassen vorangehen. Die Krankenkasse hat nebst Besorgung der Pflege und Heilmittel für ein Krankengeld aufzukommen, das durch die Statuten einheitlich festgesetzt oder nach bisherigem Verdienste resp. nach den Prämienbeiträgen abgestuft werden kann, jedoch den vollen Tagesverdienst nicht erreichen soll. Ueber ein durch die Statuten festzustellendes Maximum darf sich Niemand versichern.

Die Krankenkasse übernimmt auf bestimmte Zeitdauer die Unterstützung aller mit Erwerbsunfähigkeit verbundenen Unfälle. Bei länger andauernder Erwerbsunfähigkeit bezahlt die Unfallkasse ein tägliches Krankengeld, das nicht wesentlich unter dem bisherigen Verdienste steht etc.

Jeder Versicherte bezahlt den Beitrag an die Krankenkasse selbst; die Unfallprämie wird durch den Arbeitgeber bezahlt. Der Bund übernimmt die Verwaltungskosten der Unfall-Versicherung, die Kosten der Centralleitung der Krankenkassen und unterstützt die Krankenkassen durch direkte Beiträge an die Verwaltungskosten, entsprechend der Mitgliederzahl.

Art. 341 des Obligationenrechts wird in dem Sinn geändert, dass dem Arbeitgeber, der gegenüber dem Arbeiter Verpflichtungen eingeht, welche der Leistung der Krankenkasse entsprechen, gestattet ist, im Einverständniss mit dem Arbeiter, für Entrichtung der Unfallversicherungsprämie bis zum Betrage der vorgeschriebenen Krankenkasse Abzug am Lohne zu machen. Der Arbeiter wird dadurch der Verpflichtung zum Beitritte an eine Krankenkasse entbunden.

Kranken- und Unfallversicherung sind unter ein gemeinsames Centralamt zu stellen. Die Verwaltung der Krankenkasse wird durch die Versicherten, die Verwaltung der Unfallkasse durch technische Beamte besorgt. Bei streitigen Entschädigungsfällen tritt ein Schiedsgericht bestehend aus Arbeitgebern und Arbeitern in Funktion.

Die Gesellschaft schweizerischer Landwirthe endlich machte im Jahre 1891 folgende Vorschläge nach den Anträgen ihres Referenten Herrn Prof. Landolt:

1. Die land- und forstwirthschaftlichen Arbeitgeber und Arbeitnehmer bilden zum Zweck der Versicherung gegen Krankheit und Unfall eine Berufsgenossenschaft, der sich die auf dem Lande wohnenden, eine kleine Landwirthschaft betreibenden Handwerker anschliessen können.
2. Die Betheiligung an der Kranken- und Unfallversicherung ist für die Arbeitgeber und Arbeitnehmer, sowie für die Frauen und Töchter, Arbeiter, Knechte und Mägde derselben vom zurückgelegten 16. Altersjahre an obligatorisch.
3. Arbeitgeber und Arbeitnehmer betheiligen sich bei der Kranken- und Unfallversicherung in gleicher Weise. Die Beiträge an beide Kassen, sowie die Enschädigungen aus denselben richten sich nach der Höhe des Arbeitsverdienstes.
4. Die Krankenkasse unterstützt für die erste Zeit alle Unterstützungsbedürftigen. Stellt sich bei weiterer Untersuchung der Verhältnisse ein Unfall als Ursache der Unterstützungsbedürftigkeit heraus, so ersetzt die Unfallversicherungskasse die gemachten Auslagen.
5. Die Verwaltungskosten, den Arzt und die Heilmittel bezahlt der Bund. Mindestens 70 % des Lohnes bezahlen während der Arbeitsunfähigkeit die Kranken- oder die Unfallversicherungskasse. Der nämliche Grundsatz gilt auch für die Berechnung der Rente in Invaliditätsfällen etc.
6. Art. 34, Lemma 2, des Obligationenrechts, die Dienstboten betreffend, ist nach Einführung der Versicherung abzuändern und zwar im Sinne gänzlicher Entlastung der Arbeitgeber.
7. Die Beitragspflicht ist für die erste Zeit nach den Grundsätzen des Umlageverfahrens festzusetzen; nach Sammlung der nöthigen Erfahrungen ist allmälig das Deckungsverfahren anzustreben.

Aus diesen Darstellungen ist ersichtlich, dass es an Vorschlägen im Allgemeinen nicht gefehlt hat; die Schwierigkeit dürfte nun darin liegen, diese Vorschläge in einem Gesetz zu vereinigen, welches auch in den Einzelheiten der neu einzurichtenden Institution den Wünschen der verschiedenen Interessentenkreise gerecht zu werden vermag. Der vom Bundesrathe mit den bezüglichen Vorarbeiten beauftragte Herr Nationalrath Forrer hat bereits einen vorläufigen Gesetzentwurf ausgearbeitet, von welchem wir die Grundzüge in der Hauptsache hienach anführen wollen.

Selbstverständlich wird dieser Entwurf noch manche Instanz zu durchlaufen haben, bis derselbe als fertige Gesetzesvorlage zur Volksabstimmung kommt.

Grundzüge der obligatorischen Krankenversicherung.

1. Alle unselbständig erwerbenden Personen beider Geschlechter, welche auf schweizerischem Gebiete bei einer Transportanstalt, oder in einem industriellen, gewerblichen kaufmännischen oder landwirthschaftlichen Betriebe angestellt sind, sowie alle Dienstboten inländischer Haushaltungen, vom zurückgelegten 14. Altersjahre an müssen gegen die wirthschaftlichen Folgen der Krankheit versichert werden. Die obligatorische Versicherung aller dieser Personen bildet einen Bestandtheil der Arbeiterschutzgesetzgebung.

2. Es werden je nach der Volksdichtigkeit Versicherungsbezirke und Versicherungsgemeinden geschaffen. Jede Gemeinde soll eine gut organisirte Krankenkasse haben; dieselbe bildet die Grundlage für den Aufbau der gesammten Institution. Für die Bildung von Versicherungsgemeinden wird auf ein Minimum von 1500 Einwohnern abgestellt; kleinere Gemeinden würden zusammengelegt.

3. Zu möglichster Ausgleichung des Risikos werden Versicherungsverbände geschaffen; dieselben basiren wie die Kassen auf dem Prinzip der Selbstverwaltung, wodurch namentlich der Simulation entgegengewirkt wird. Die Thätigkeit der Verbände wäre auf gewisse Zwecke zu beschränken, z. B. gemeinsamer Betrieb von Krankenanstalten, Sanatorien etc., Uebernahme des Risikos für Epidemien oder andere ausserordentliche Fälle.

4. Die Organisation der Krankenversicherung umfasst drei Arten von Kassen: die Gemeindekrankenkassen, die Betriebskrankenkassen und die freiwilligen Krankenkassen; die erstern bilden die Normalkassen. Von den freiwilligen Kassen wird verlangt, dass sie wenigstens das leisten, was für die offiziellen Kassen vorgeschrieben ist. Die Betriebskrankenkassen sind die Krankenkassen der Fabriken, der Eisenbahn- und Dampfschiffgesellschaften; dieselben sollen unter möglichst guter Organisation bestehen bleiben.

5. Die Gemeindekrankenkasse wird alle Personen umfassen, welche nach Massgabe des Gesetzes dem Versicherungszwang unterliegen und nicht einer Bezirkskrankenkasse oder einer zulässigen freiwilligen Kasse angehören. Für selbständig Erwerbende, welche sich freiwillig versichern wollen, muss eine gewisse Altersgrenze (40—45 Jahre) nebst dem Erforderniss, dass sie nicht krank seien, aufgestellt werden. Der Eintritt der nicht selbständig Erwerbenden findet ohne Rücksicht auf das Alter und den Gesundheitszustand statt.

6. Die Leistungen der Kassen bestehen einerseits in Uebernahme der Kosten für Arzt und Arzneimittel im Krankheitsfalle,

andererseits in dem theilweisen Ersatz des ökonomischen Ausfalls infolge der Krankheit. Für die Dauer der Unterstützung wird vorläufig ein Jahr angenommen; für die Höhe der Leistung zwei Drittel bezw. 70—75 % des Erwerbsausfalls. Hinsichtlich Rechte und Pflichten beim Aus- und Eintritt resp. Wechsel im Aufenthalt soll der Grundsatz der Freizügigkeit gelten. Bei Unfällen müssen für die ersten sechs Wochen die Krankenkassen aufkommen.

7. Die Bezahlung der Prämien geschieht Seitens der Arbeitgeber und Arbeiter zu gleichen Theilen. Die Arbeitgeber sollen mit Rücksicht auf die in den wirthschaftlichen Betrieben mehr oder weniger vorhandenen Krankheitsgefahren zur Beitragsleistung an die Krankenversicherung ebenfalls herangezogen werden. Die Normalprämie wird auf 3 % des Lohnes veranschlagt. Sind die Kosten geringer, so werden die Prämien bis auf Weiteres nicht reduzirt, sind dieselben höher, so werden die Arbeitgeber für das Mehr belangt. Sollte ein Zuschlag von 1 % nicht genügen, so werden die Gemeindekassen einstehen müssen; bei ausserordentlichen Verhältnissen (Epidemien etc.) müsste die Gesammtheit eintreten. Eine Leistung des Bundes an die Krankenversicherung soll nicht ausgeschlossen sein.

8. Organisation der Krankenkassen. Die Gemeindekrankenkassen stehen unter der Aufsicht der Bezirksverwaltung (Verbände); diese organisiren Schiedsgerichte. Dann gibt es zwei getrennt berathende Generalversammlungen, die eine von den Arbeitgebern, die andere von den Arbeitern gewählt.

An der Spitze des Ganzen steht das schweizerische Versicherungsamt, dessen Hauptarbeit in der Kontrole und Statistik, sowie in der Untersuchung und Entscheidung von Beschwerden etc. besteht.

Zum Schlusse erlauben wir uns auch einige Bemerkungen bezüglich der obigen Vorschläge und Projekte. Zwei Hauptpunkte sind es, die unseres Erachtens noch viel zu wenig klargestellt sind und daher eingehenderer Erwägungen und Erörterungen bedürfen, nämlich erstens das Verhältniss der Unfall- zur Krankenversicherung mit Bezug auf die Leistungen und zweitens die Regelung der Beitragspflicht an die Kosten der Krankenversicherung Seitens der Betheiligten (Lastenvertheilung).

Was den ersten Punkt anbetrifft, so finden wir das vom schweizerischen Arbeitersekretariat vorgeschlagene Verfahren als das einfachste und richtigste, nämlich, dass von der Einführung der sogenannten Karenzzeit Umgang genommen werde, dafür aber die Krankenkassen über die von ihnen bis zu einer bestimmten Zeit (zirka vier Wochen) bestrittenen Unfallkosten der Unfallversicherung jeweilen Rechnung zu stellen hätten; das gegenseitige

Verhältniss zwischen Kranken- und Unfallversicherung würde sich somit im Wege der Abrechnung in der natürlichsten Weise, so zu sagen von selbst ergeben, indem die Arbeitgeber nur an die Unfallversicherungskasse eine feste Prämie bezahlen würden.

In Betreff des andern Punktes (der Lastenvertheilung) schienen uns die Vorschläge des schweizerischen Gewerbevereins und des Arbeitersekretariats wieder als die geeignetsten. Nach den Verschlägen der Herren Göttisheim und Forrer sollten nämlich die Arbeitgeber ausser den Beiträgen an die Unfallversicherung noch 50 % also die Hälfte der Prämien an die Krankenversicherung entrichten. Konsequent richtig erscheint uns indess der Grundsatz, dass der Arbeitgeber eine hinreichende Prämie an die Unfallkasse leiste, dass aber die Prämien an die Krankenkassen wenigstens bis zum Belaufe der Kosten des Lohnausfalls (nebst Verwaltungskosten) von den Versicherten selbst geleistet werden. Es rechtfertigt sich diess schon durch das angenommene Prinzip der Selbstverwaltung, sowie durch das Motiv, dass hinsichtlich der Krankheitsfälle eine Schadenersatzpflicht Seitens der Arbeitgeber nicht geltend gemacht werden kann. Dagegen dürften die Arbeitgeber den Krankenkassen gegenüber für Nichtbezahlung der Prämien durch versicherte Arbeiter oder Angestellte haftbar gemacht werden. Von eigentlichen Berufskrankheiten kann thatsächlich nur ausnahmsweise, d. h. bei gewissen Gewerben die Rede sein und wenn solche nachgewiesener Massen vorkommen, was jeweilen durch ärztliche Gutachten genau festzustellen wäre, so sollen diese Fälle eben als haftpflichtige Unfälle in die Unfallversicherung genommen und von derselben entschädigt werden.

Es handelt sich nunmehr noch um die Frage, wie sich der Staat, Bund und Kantone, bezw. die Gemeinden an der Krankenversicherung zu betheiligen hätten. Von den Lasten blieben nämlich noch übrig die Kosten für Arzt und Arzneimittel und eventuell Spitalpflege. Es dürfte angezeigt sein, dass der Staat und die Gemeinden für diese Leistung ganz oder zum Theil aufkommen würden; denn haben Staat und Gemeinde — die Gesammtheit — keinen Vortheil an der neuen Institution der Krankenversicherung? Wird nicht die Armenlast durch dieselbe voraussichtlich nach und nach erleichtert werden? Gewiss. Wir finden also, die Kosten für Arzt und Arzneimittel sollten anfänglich vom Bunde, vom Kanton, den Gemeinden zu gleichen Theilen getragen werden. Diese Kosten würden sich für die zirka 130,000 bis 150,000 im Kanton Bern zu versichernden auf ungefähr eine halbe Million belaufen, so dass die Theilquote pro Jahr auf zirka 150—170,000 zu stehen käme. Was sodann die Spitalpflege oder Krankenpflege überhaupt anbelangt, so tragen Staat und Gemeinden

schon jetzt die Hauptlasten derselben auf ihren Schultern; übrigens würde die Frequenz der öffentlichen Krankenanstalten, unter Beibehaltung eines mässigen Pfleggeldes je nach den besondern Umständen, nach Einführung der Krankenversicherung kaum wesentlich zunehmen, da auch in Zukunft die meisten Kranken, welche sich irgendwie zu Hause behandeln lassen können, diess der Spitalpflege vorziehen werden. Es läge demnach in der Aufgabe des Staates, der Krankenversicherungsverbände und der Gemeinden gemeinsam für geeignete öffentliche Krankenpflege zu sorgen und sich an der Förderung derselben, sowie der Gesundheitspflege überhaupt energisch zu bethätigen. Ist dann einmal die Krankenversicherung eingerichtet und arbeitet dieselbe mit Erfolg, so würden auch die Krankenkassen zur Uebernahme eines Theils der Heil- und Pflegekosten bestimmt werden können, sei es, dass zu diesem Zwecke ein besonderer Fond aus Prämienüberschüssen, Vermächtnissen etc. gebildet würde, sei es, dass die Arbeitgeber für den Beitrag an die Pflegekosten (in Spitälern) belangt würden. Wir wären demnach ungefähr zu folgender Bestimmung gelangt: „Der Bund, die Krankenversicherungsverbände, die Kantone und die Gemeinden übernehmen die Arzt-, Arznei- und Pflegekosten (letztere soweit dieselben nicht von den Arbeitgebern, Patienten und öffentlichen Anstalten freiwillig bestritten werden) zu gleichen Theilen." Der Umstand, dass sich vier verschiedene Interessenkreise an den bezüglichen Lasten zu betheiligen hätten, bietet uns Gewähr für hinreichenden Schutz vor Missbrauch und Unfug. Die Heilungs- und Pflegekosten für die Unfälle sind dagegen voll und ganz aus der Unfallkasse zu vergüten und fallen somit zu Lasten der beitragspflichtigen Arbeitgeber.

Zum Schlusse noch einige Andeutungen über die Hülfsmittel des Staates und der Gemeinden.

Den Bund lassen wir hier ausser Betracht; an Mitteln wird es demselben kaum fehlen, sonst wird er welche zu beschaffen wissen; man darf ihm daher füglich die Kosten der ersten Einrichtung, sowie der Centralleitung für die Krankenversicherung und ein Viertheil der Heil- und Pflegekosten zumuthen. Den Kantonen und Gemeinden, welche ohnehin schon von der Armenlast schwer zu tragen haben, wird die Aufbringung der betreffenden Hülfsmittel schon mehr Verlegenheiten bereiten; indessen wird die neue Last in Wirklichkeit nicht so schwer wiegen, wie sie auf den ersten Blick erscheint. Uebrigens besitzen sowohl der Staat als die Gemeinden des Kantons Bern bereits einige Mittel dazu. Ersterer besitzt nämlich seit dem Jahr 1885 einen kantonalen Kranken- und Armenfond, welcher aus der frühern Dienstenzinskasse gebildet wurde; derselbe würde seiner Zweckbestimmung

nach kaum je bessere Verwendung finden, als für die in Frage stehende Leistung. Dass eine gehörige Aeuffnung dieses Fonds nöthig wäre, ist selbstverständlich. Die Gemeinden ihrerseits besitzen die durch das Armengesetz von 1857 eingeführten Krankenkassen für Dürftige, deren jährliche Hülfsmittel in den letzten Jahrzehnten nur etwa zu $^2/_3$ jeweilen in Anspruch genommen wurden. Freilich müssten auch diese Kassen zu obigem Zwecke mehr gespiesen werden als bis dahin. Die Frage, ob diese im Kanton Bern bereits bestehenden Gemeindekrankenkassen der Armenpflege bei der Einführung der obligatorischen Krankenversicherung in die dadurch vorgesehenen Ortskrankenkassen umgewandelt werden könnten, lassen wir vor der Hand ausser Betracht; es hängt dieselbe von der Frage ab, ob diese obligatorischen Ortskrankenkassen amtlichen Charakter erhalten und in die Gemeindeverwaltung eingegliedert werden dürfen oder nicht.

Tab. I.

Insel- (Kantons-

Jahr	Verpflegte Kranke			Abgegangene Kranke				Verblieben auf Ende des Jahres	Von den Verpflegten wur		
	Vom Vorjahre verblieben	Neu eingetreten	Total	Entlassen: geheilt od. gebessert	Entlassen: ungeheilt od. versetzt	Gestorben	Total		in der medizinischen Abtheilung	in der chirurgischen Abtheilung	in der ophthalmologi- Abtheilung
1354 — 1592	.	.	*	.	.	.	.	.	.	.	.
1592 — 1643	.	.	*	.	.	.	.	.	.	.	.
1643 — 1715	.	.	*	.	.	.	.	.	.	.	.
1715 — 1761	.	.	329	.	.	.	.	.	.	.	.
1761 — 1798	.	.	501	.	.	.	.	.	.	.	.
1798 — 1814	.	.	867[1])	655	56	62	773	94	321	423	.
1814 — 1830	.	.	1041[2])	762	102	81	945	96	390	570	.
1841	.	.	1403	1054	113	122	1289	114	?	?	.
1846	.	.	1476	?	?	129	?	?	720[5])	756[5])	.
1851	.	.	1647	1284	133	137	1554	93	815	832	.
1856	.	.	1995	1480	125	228	1833	162	1037	958	.
1861	(187)	(1732)	1928	1440	78	208	1726	202	999	929	.
1866	205	1874	2079	1423	109	271	1803	276	979	1100	.
1867	276	1828	2104[6])	1491	81	230	1802	302	1009	1000	101
1868	302	1890	2192[6])	1641	97	237	1975	217	1108	1084	269
1869	217	1825	2042[7])	?	?	182	?	?	1000	1042	329
1870	229	2201	2430[8])	1737	(191)	260	2213	217	1023	967	440
1871	217	2124	2341	?	?	245	?	?	994	979	368
1872	?	?	2305	?	?	244	?	232	989	950	366
1873	232	1960	2192	1506	256	213	1975	217	816	991	385
1874	217	1927	2144	1646	58	214	1918	226	786	999	359
1875	226	1983	2209	1531	227	222	1980	229	782	1046	381
1876	229	1902	2131	1462	225	246	1933	198	809	966	356
1877	198	1708	1906	1393	108	196	1697	209	710	878	318
1878	209	1796	2005	1416	179	199	1794	211	743	936	326
1879	211	1834	2045	1491	131	203	1825	220	773	972	300
1880	220	1856	2076	1484	176	197	1857	219	831	939	306
1881	219	1965	2184	1532	200	220	1952	232	823	997	304
1882	232	2144	2376	1702	231	213	2146	230	904	1086	386
1883	230	1968	2198	1502	222	244	1968	230	804	1017	369
1884	230	1995	2225	1608	170	224	2002	223	827	1038	260
1885	223	2436	2659	1952	232	238	2422	237	974	1230	485
1886	237	2445	2682	1992	242	219	2453	229	1046	1212	424
1887	229	2617	2846	2166	243	204	2613	233	1115	1321	410
1888	233	2775	3008	2223	295	227	2745	263	1042	1510	456
1889	263	3209	3472	2623	299	258	3180	292	1137	1753	582
1890	292	2983	3275	2439	298	257	2994	283	1123	1585	562
1891	283	3155	3438	2692	208	231	3131	307	1177	1676	585

ital. Tab. I.

Pflegetage		Betten		Kosten			
					Auf einen		
zen	Auf 1 Kranken	Wirkliche Zahl	Täglich belegte im Durchschnitt	im Ganzen	Kranken	Pflegetag	reine [9]) Staatsleistung
				Fr.	Fr.	Fr.	Fr.
	.	.	.	.	.	.	.
	.	13	.	.	.	.	?
	.	34	.	.	.	.	?
	.	39	.	Pro 1781—1890	.	.	?
	.	45	.	fr. 51,811 (jährlich)	.	.	?
	.	82	.	.	.	.	18,038
	.	100	.	.	.	.	? 36,947[3])
	.	115	.	.	.	.	53,664[3])
	.	139	139[4])	89,650[4])	63.58[4])	1.77[4])	.
403[5])	$36_{.5}$[5])	144	?	87,197	59.07	1.67	.
982	35	144	$158_{.85}$	96,385	58.52	1.66	.
365	$34_{.5}$	190	$188_{.5}$	102,086	51.16	1.48	.
205	38	180	200	126,685	65.70	1.73	.
828	38	190	$215_{.9}$	137,091	65.94	1.74	.
722	$37_{.6}$	248	$226_{.6}$	158,010	71.66	1.91	.
401	$33_{.6}$	260	$228_{.5}$	159,361	68.85	1.91	.
468	$36_{.3}$	260	$236_{.9}$	151,563	63.92	1.75	.
964	$35_{.3}$	260	$235_{.2}$	150,856	62.08	1.75	.
450	$36_{.2}$	260	$231_{.9}$	149,757	63.97	1.77	.
454	$36_{.8}$	260	$230_{.5}$	157,922	68.55	1.88	.
475	$39_{.1}$	260	$234_{.6}$	181,952	83.01	2.12	.
989	$39_{.7}$	260	233	181,810	89.46	2.13	165,000[10])
770	$36_{.6}$	260	221	185,983	82.43	2.30	.
496	$35_{.1}$	238	209	182,530	85.65	2.38	.
516	$39_{.2}$	238	205	185,200	97.16	2.47	.
479	$37_{.6}$	238	$208_{.4}$	184,083	91.76	2.42	.
277	$37_{.2}$	238	$208_{.9}$	176,710	86.41	2.32	25,000
998	$38_{.9}$	238	$220_{.9}$	189,032	91.05	2.34	25,000
834	$38_{.2}$	238	$228_{.3}$	188,112	86.13	2.25	25,000
408	$34_{.3}$	238	$226_{.8}$	180,216	75.93	2.17	25,000
484	37	238	$223_{.9}$	176,429	80.26	2.16	25,000
58	31	238	$188_{.9}$	184,612	82.97	2.67	25,000
27	$30_{.5}$	288	$222_{.9}$	199,471	75.02	2.45	50,000
998	$30_{.6}$	288	$225_{.7}$	193,854	72.28	2.35	25,000
900	$30_{.1}$	288	$235_{.3}$	202,629	71.23	2.36	25,000
881	$31_{.3}$	306	$258_{.1}$	215,698	71.71	2.29	59,466[11])
951	$31_{.3}$	306	$302_{.8}$	273,390	78.74	2.45	100,000[11])
729	$35_{.2}$	306	$296_{.8}$	311,891	95.23	2.80	140,000[11])
917	$32_{.2}$	314	$290_{.4}$	303,534	88.29	2.68	120,000[11])

Bemerkungen

*) Die Zahl der Patienten dürfte sich berechnungsweise ungefähr auf das achtfache der Bettenzahl belaufen.

[1]) Inbegriffen 84 Schwangere und 39 Grindkranke.

[2]) Inbegriffen 81 Schwangere.

[3]) Inbegriffen Beisteuern für Badekuren; *nicht* inbegriffen Fr. 28,400 (a.W.) Gerichtsbussen aus d. Jahren 1822, 1825 u. 1826; ferner Fr. 6000 (a.W.) für Krankentransportwagen.

[4]) Pro 1842. [5]) Pro 1847.

[6]) Bis z. Jahr 1870 sind die in d. Augenspitalabth. behandelt. Patienten in d. Totalzahl nicht inbegriffen. [7]) Ausserdem 59 Patienten in der Separatabth. [8]) Ausserdem 70 Patienten in der Separatabtheilung.

[9]) Beiträge Seit. d. Staates an d. Inselspital fand. früher, d. h. vor 1830 statt, indem damals d. Anstalt noch ein unzureichend. Vermögen besass, das sog. Siechenhaus sowie das Irrenhaus unt. *einer* Verwaltg. vereinigte u. zudem unt. direkt. Aufsicht u. Leitung d. Staatsbehörde stund. Durch Dotationsvergleich von 1841 wurde d. Insel sammt zugehör. Anstalten als selbständ., vom Staate unabhäng. Corporation erklärt. Auf Ende 1798 betrug d. Vermögen d. Insel 143,108 Kronen oder ca. Fr. 518,409 a.W. nebst verschied. Bodenzinsrechten (Naturaleinkünfte: pro 1842 betrug das Vermögen der Insel Fr. 3,108,687. Pro 1882 betrug dasselbe Fr. 4,904,342 (Spezialfonds inbegriff.) Als interess. Datum mag noch angeführt werden, dass pro 1752 ein Pflegetag Fr. 2.12, also genau soviel kostete, wie im Jahr 1873. — Durch Grossrathsbeschluss, betreff. d. Erweit. der Kranken- u. Irrenpflege v. 28. Nov. 1880, nahm sich d. Staat (mit Zustimmg. d. Volkes) wied. in ganz erheblichem Masse d. öffentl. Krankenpflege an durch Leistung eines Beitrages v. Fr. 700,000 an einen Inselneubau (jetzigen Kantonsspital auf d. Kreuzmatte), sowie durch Uebernahme d. Irrenpflege (Dekret v. 30. Jan. 1883). Die Auszahlung dieses Beitrages wurde auf 7 Jahre gleichmässig vertheilt; die bezügl. Jahresrate betrug v. 1881—1887 je Fr. 100,000.

[10]) An das Defizit.

[11]) Vermehrte Beiträge an die Kliniken (zu Lehrzwecken).

Tab. III.

Ausser-

Jahr	Zahl der		Von den Verpflegten waren						Pflegetage	
	verpflegten Kranken	abgegangenen Kranken	Pfründer	Venerische	Haut- und Grindkranke	Kinder[8])	Krätzige	Irren	im Ganzen	auf 1 Kranken
1643	12	.	12	.	.	.	.	.	.	.
1689	21[1])	.	.	.	.	.	.	.	5,477	.
1698	29[1])	.	.	.	.	.	.	.	5,444	.
1763	173[1])	.	.	.	.	.	.	.	18,414	.
1796	410	300	.	231	.	.	62	13	.	.
1814	419	327	25	350[2])	.	.	.	44	.	.
1820	499	390	27	429[2])	.	.	.	43	.	.
1830	605	495	24	531[2])	.	.	.	50	.	.
1835	654	544	31	574[2])	.	.	.	56	.	.
1840	1202	1055	36	319	216	.	549	82	.	.
1843	1487	1307	41	1364[3])	43	.	.	82	58,597	39_{6}
1850	1586	1432	34	646	97	.	741	68	62,246	39_{2}
1855	2811	2698	36	600	175	.	1945	55	58,389	20_{7}
1856	2291	2213	34	599	181	.	1477	.[5])	38,800	16_{9}
1860	1694	1627	37	423	99	.	1126	.	26,720	15_{9}
1863	2217	2151	37	437	160	.	1583	.	30,607	13_{9}
1867	4244	4155	31	435	186	.	3592	.	35,447	8_{28}
1870	2480	2411	30	354	219	.	1877	.	31,896	12_{9}
1871	2441	2360	32	331	212	.	1866	.	32,763	13_{4}
1872	1938	1864	35	298	219	.	1386	.	33,429	17_{3}
1873	1474	1390	43	269	186	.	976	.	32,010	21_{9}
1874	1252	1178	40	194	200	.	818	.	30,111	24_{0}
1875	1313	1233	36	205	224	.	848	.	29,903	22_{7}
1876	988	926	36	168	211	.	573	.	27,152	27_{4}
1877	1138	1037	42	404[6])	54[4])	.	638	.	29,587	26_{1}
1878	1821	1725	47	381	201	88	1104	.	34,810	19_{12}
1879	2165	2081	44	319	179	71	1552	.	31,416	14_{21}
1880	2422	2331	41	303	274	91	1713	.	35,291	14_{8}
1881	2462	2351	43	358	240	87	1734	.	39,899	16_{9}
1882	2442	2316	48	341	225	86	1742	.	39,267	16_{4}
1883	2475	2377	48	373	218	78	1757	.	40,311	16_{3}
1884[7])	1868	1796	46	251	176	72	1323	.	30,287	16_{2}
1885	1703	1605	45	238	145	85	1166	.	29,532	17_{23}
1886	1316	1243	43	249	134	63	1316	.	30,324	23_{4}
1887	1286	1180	47	217	183	81	758	.	30,111	23_{7}
1888	1101	1016	45	209	210	60	577	.	27,017	24_{6}
1889	1179	1108	50	217	226	76	610	.	29,643	25_{11}
1890	1256	1182	50	237	214	89	666	.	29,358	23_{4}

Tab. III.

krankenhaus.

Täglich belegte Betten[9]) Durchschnittlich	Kosten [10]) im Ganzen	Kosten [10]) auf 1 Kranken	reine Staatsleistung [11])	Bemerkungen
	Fr.			
.	.	.		[1]) Sieche und Blatternkranke.
.	.	.		[2]) Venerische, Hautkranke und Krätzige und seit 1821 auch Grindkranke.
.	.	.		[3]) Venerische, Krätzige und Hautkranke.
.	.	.		[4]) Grindkranke.
.	.	.		[5]) Von 1856 an kommen die Irren in die Waldau.
.	.	.		[6]) Hautkranke inbegriffen.
.	.	.		[7]) Von 1884 an fehlt in den Verwaltungsberichten die von 1878 an gegebene Tabelle „Vermögensverhältnisse".
.	.	.		
.	60,862	$40_{,25}$		
.	59,788	$37_{,70}$		
.	62,379	$22_{,19}$		[8]) Bis 1878 sind keine direkten Angaben der Kinderzahl.
.	46,066	$20_{,11}$		
.	40,676	$24_{,02}$		[9]) Bis 1855 bestanden 3 Abtheilungen u. zwar:
.	40,335	$18_{,19}$		1) Das Kurhaus in 21 Krankenzimmern mit 87—92 Betten für Erwachsene nebst 18—20 Kinderbetten.
.	55,363	$13_{,05}$		
.	49,933	$20_{,13}$		
.	64,084	$26_{,25}$		2) Das Pfründerhaus mit 12 Krankenzimmern und 29 Krankenbetten.
.	64,077	$33_{,00}$		
59	64,982	$44_{,08}$		3) Das (alte) Irrenhaus mit Platz für 50—54 Irre. Der gegenwärtige Bestand der Betten ist 117.
$76_{,4}$	65,645	$52_{,45}$		
$80_{,2}$	62,631	$47_{,7}$		
$69_{,7}$	62,078	$62_{,83}$		[10]) Von 1843—1873 sind die Kostenangaben aus dem Rechenschaftsbericht des Dr. Lehmann.
79	65,081	$57_{,19}$		
$90_{,7}$	65,325	$35_{,87}$		[11]) Staatsbeiträge sind geleistet worden nach Dr. Lehmanns Rechenschaftsbericht: 1849, Fr. 7,922.30. 1851, Fr. 13,160.81. 1852, Fr. 6,500 und laut Grossrathsbeschluss vom 23. Februar 1858 ca. Fr. 70,000 nebst Zinsen in jährlichen Raten von Fr. 10,000.
$81_{,6}$	65,448	$30_{,23}$		
$88_{,6}$	68,502	$28_{,28}$		
$102_{,5}$	68,747	$27_{,02}$		
$100_{,5}$	68,187	$27_{,02}$		
$98_{,5}$	67,845	$27_{,41}$		
$78_{,1}$	59,820	$32_{,02}$		
$66_{,04}$	60,219	$35_{,36}$		1887 wurden vom Gr. Rath Fr. 200,000 bewilligt zur Ermöglichung des Neubaues des Ausserkrankenhauses auf der Kreuzmatte.
$79_{,0}$	61,855	$47_{,0}$		
$79_{,2}$	60,445	$47_{,0}$		
$69_{,2}$	52,733	$47_{,89}$		
$81_{,2}$	52,672	$44_{,07}$		
$76_{,1}$	53,336	$42_{,46}$		

Tab. II.

Hülfsleistung aus den Spezialfonds der Insel zu besondern Zwecken.

Jahre	Bade- und Milchkuren			Reisegelder und Kleidungsstücke	Aus der Zeerleder-stiftung für Bauhandwerker	Aus den Stiftungen Ris und Forster für Weihnachtsgeschenke	Bruchbänder an auswärtige Patienten	Bemerkungen
	Gesammtausgabe	wovon bestritten durch die Patienten od. Gemeinden	wovon bestritten Aus d. Badesteuer- und Bitziusfond					
	Fr.	Fr.	Fr.	Fr.	Fr.	Fr.	Fr.	
1878	.	.	.	790[1])	.	100	.	[1]) nur Reisegelder.
1879	.	.	.	1655	.	115	.	[2]) nur Bitziusfond.
1880	.	.	.	1472	860	115	.	
1881	6964	.	1374[2])	3777	425	115	462	[3]) Fr. 1042 aus d. allgemein. Stiftungsfd.
1882	6535	.	1125[2])	2392	890	115	463	
1883	7076	.	1151[2])	1224	665	115	479	[4]) Fr. 300 aus d. Iseuschmid-Stiftung.
1884	4839	2872	1967[3])	1443	415	115	396	
1885	5010	4056	954	1213	795	115	422	
1886	5512	4121	1391	1315	630	115	359	
1887	6276	5271	1005	1307	760	115	388	
1888	7388	6799	589	1092	550	115	391	
1889	5846	4953	893	1082	525	115	413	
1890	5278	4365	913	760	210	115	371	
1891	7013	6408	605	799	650[4])	100	324	

NB. Vor 1881 ist stets nur die *Zahl* der *Patienten* (in den Verwaltungsberichten) angegeben, welche Bad- und Milchkuren erhielten.

Vor 1878 fehlen auch die Angaben über Reisegelder und Stiftungen Ris und Forster.

Ausgaben für die verschiedenen Kliniken sowie zu medizin. Lehrzwecken der Hochschule.

Jahre	Staatsbeitrag * an die Kliniken im Inselspital	Poliklinische Anstalt	Kliniken: Chirurgische	Kliniken: Medizinische	Anatom. Institut	Physiologie	Augenheilkunde	Otiatr.-laryngol. Institut	Patholog. Anstalt	Mediz.-chem. Anstalt	Zusammen
	Fr.	Fr.	Fr.	Fr.	Fr.	Fr.	Fr.	Fr.	Fr.	Fr.	Fr.
1879	25,000	.	.	.	.	.	.	.	.	.	25,000
1880	25,000	7,541	1908		2,507	1710	1572	.	1604	2716	44,558
1881	25,000	9,952	1566		2,513	1831	1211	.	1651	2729	46,453
1882	25,000	8,480	1618		2,498	1801	1201	514	1646	2700	45,458
1883	25,000	7,502	1604		2,494	1774	1205	500	3277	2710	46,066
1884	25,000	11,100	6117		3,344	1783	1229	.	1622	2699	52,894
1885	50,000	10,309	2004		2,501	1800	1196	.	2110	2702	72,622
1886	25,000	8,500	3000		3,003	1800	1200	470	2518	3041	48,532
1887	25,000	12,294	3000		3,002	2000	1200	546	2527	3994	53,563
1888	46,966	8,499	4538	1500	11,000	2001	1206	800	4154	5258	85,922
1889	120,000	12,675	4002	1526	5,072	2004	1517	800	3029	3996	154,621
1890	120,000	9,854	3991	1499	4,501	2400	1500	588	3077	4031	151,441

* Diese Rubrik ist schon in Tab. I, Rubrik „Reine Staatsleistung an die Insel" enthalten.

Tab. IV.

Irrenanstalt Waldau.

Jahr	Verpflegte Kranke				Ausgetretene Kranke				Verblieben auf Ende des Jahres	Pflegetage		Kosten		Wirkliche Zahl der Betten
	Vom Vorjahr verblieben	Neu-eingetretene	Total Männer	Total Weiber	Entlassen im Ganzen	Entlassen wovon geheilt	Gestorben	Total		im Ganzen	auf 1 Kranken	im Ganzen	wovon reine Staatsleistung	
												Fr.	Fr.	
1855	.	.	51	52	.	.	1	1	.	ca. 110,500	.	152,189. 52	46,000	103
1856	.	.	101	127	40	23	18	58	170		.			172
1857	170	96	126	140	48	31	12	60	206	82,434	309,90	95,289. 28	40,000	205
1858	206	87	141	152	48	31	19	67	226	79,127	270,06	81,678. 73	30,000	220
1859	226	81	150	157	55	26	21	76	231	84,515	275,29	99,511. 05	35,000	230
1860	231	94	158	167	52	34	27	79	246	87,951	270,62	107,738. 33	35,000	246
1861	246	74	165	155	57	34	11	68	252	92,700	289,7	110,276. 76	35,000	251
1862	252	101	174	179	51	30	27	78	275	95,412	270,29	119,258. 58	42,000	276
1863	275	96	190	181	57	31	28	85	286	101,299	273,02	126,481. 99	40,000	286
1864	286	78	180	184	56	38	25	81	283	102,509	281,62	132,478. 77	40,000	283
1865	283	86	185	184	56	28	18	74	295	106,997	289,96	145,704. 77	40,000	295
1866	295	57	173	179	45	23	21	66	286	107,115	304,30	141,497. 79	40,000	287
1867	286	72	176	182	32	16	28	60	298	106,579	297,68	147,779. 43	45,000	298
1868	298	78	185	191	56	31	14	70	306	109,320	288,08	152,684. 02	45,000	306
1869	306	86	199	193	72	32	25	97	295	109,662	279,75	169,944. 39	63,000	297
1870	295	83	187	191	50	32	19	69	309	109,202	288,89	168,308. 71	55,000	309
1871	309	116	201	224	81	46	24	105	320	116,659	274,49	184,998. 71	60,000	323
1872	320	117	199	238	82	41	13	95	342	120,055	274,72	195,781. 63	60,000	330
1873	342	97	204	235	68	36	26	94	345	125,799	286,56	205,386. 35	60,000	344
1874	345	103	202	246	73	33	32	105	343	125,481	280,09	220,029. 74	160,000	344
1875	343	65	185	223	50	30	17	67	341	124,548	305,26	200,859. 64	65,000	341
1876	341	67	187	221	45	25	16	61	347	126,860	310,9	245,401. 11	65,000	350
1877	347	72	197	222	59	26	18	77	342	126,332	301,51	235,010. 66	65,000	347
1878	342	84	201	225	61	38	15	76	350	127,192	297,16	229,743. 85	65,000	348
1879	350	94	210	234	70	31	24	94	350	128,504	289,42	225,904. 90	70,000	352
1880	350	102	213	239	77	40	11	88	364	129,535	286,6	245,791. 27	70,000	354
1881	364	106	213	257	98	42	21	119	351	127,399	269,3	233,046. 85	70,000	348
1882	351	99	203	247	96	31	15	111	339	126,344	280,7	227,880. 76	70,000	346
1883	339	108	200	247	90	24	11	101	346	124,681	278,2	230,211. 30	70,000	341
1884	346	98	206	238	88	18	13	101	343	124,850	281,2	227,920. 02	70,000	341
1885	343	109	214	238	85	31	16	101	351	126,140	279,07	231,487. 14	70,000	346
1886	351	124	237	238	112	22	16	128	347	128,509	270,54	222,442. 72	58,108	352
1887	347	143	239	251	123	21	23	146	344	125,897	256,93	225,198. 05	54,284	345
1888	344	129	221	252	83	19	19	102	371	131,117	277,20	233,814. 49	60.075	358
1889	371	159	266	264	121	20	17	138	392	139,252	262,74	234,093. 85	59,995	382
1890	392	148	265	275	129	44	21	150	390	140,823	260,78	247,813. 54	60,007	386

1855. Die Gesammtbaukosten betrugen Fr. 952,823. 92; der Staat bezahlte Fr. 641,770. 87.

1874. Grossrathsbeschluss zu Deckung der bis und mit 1872 angewachsenen Defizite Fr. 100,000 für die Waldau, genehmigt durch's Volk, Februar 1875.

März 1884. Ablösung der Waldau von der Inselkorporation und die Umwandlung derselben in eine Staatsanstalt.

Tab. V.

Entbindungs- und

Jahr	Geburtshülf. Abth.			Geburtshülf. Poliki.			Gynäkol.		Total	Pflegetage		Kosten	
	Verpfl. Frauen und Klinische	Davon Niedergekommene	Kinder Verpflegte	Verpfl. Mütter	Davon Niedergekommene	Kinder	Poliklinik Behandelte	Klinik Verpflegte	Verpflegte ohne Kinder	der Patienten überhaupt	auf 1 Patienten	im Ganzen†	reine Staatsleistung
												Fr.	Fr.
1818-30	348	.	.	.	.	.	.	.	348	.	.	.	.
1836	182	.	184	.	.	.	.	.	182	.	.	.	.
1837	234	.	224	.	.	.	.	.	234	.	.	.	.
1838	209	196	197	50	50	50	.	.	259	.	.	10,257	.
1839	188	(149)	214*	60	(60)	*	.	.	248	.	.	10,690	9,634
1840	196	178	178	40	40	40	.	.	236	.	.	(8,406)	8,406
1841	207	(178)	178	38	38	38	.	.	245	.	.	12,089	9,565
1842	196	(185)	185	40	40	41	.	.	236	.	.	12,585	11,128
1843	193	182	188	58	58	58	.	.	251	.	.	.	.
1844	196	179	182	50	50	51	.	.	246	.	.	.	.
1845	208	198	262*	78	78	*	.	.	286	.	.	.	.
1847	211	199	170	62	62	54	.	.	273	.	.	.	.
1848	214	202	266*	87	87	*	.	.	301	.	.	.	.
1849	226	196	300*	104	104	*	.	.	330	5,407	16,4	12,151	8,072
1850	236	(234)	213	107	(103)	103	.	.	343	.	.	11,014	.
1851	201	(177)	276*	101	(101)	*	.	.	302	.	.	11,014	.
1852	315*	.	286*	*	.	*	.	.	315	.	.	11,239	.
1853	304*	296*	272*	*	*	*	.	.	304	.	.	11,260	.
1854	271*	265*	249*	*	*	*	.	.	271	.	.	.	.
1855	264*	260*	248*	*	*	*	.	.	264	.	.	.	.
1856	206	195	275*	88	88	*	.	.	294	.	.	.	.
1857	248	240	228	106	106	98	.	.	354	.	.	.	.
1858	221	213	204	133	109	116	.	.	354	.	.	.	.
1859	231	222	219	117	97	101	.	.	348	.	.	.	.
1860	226	222	205	132	110	129	.	.	358	.	.	.	.
1861	238	233	222	110	101	102	.	.	348	.	.	.	.
1862	224	221	210	132	114	125	.	.	356	.	.	.	11,115
1863	235	216	222	169	152	161	.	.	404	.	.	.	12,582
1864	247	222	201	131	131	128	.	.	378	.	.	.	11,656
1865	253	236	223	164	164	153	.	.	417	5,801	13,9	16,885	10,892
1866	236	217	206	168	168	156	.	.	404	6,197	15,3	15,604	12,054
1867	272	258	233	124	124	117	.	.	396	6,287	15,9	16,655	10,289
1868	313	291	258	91	91	82	.	.	404	8,028	19,9	19,960	15,005
1869	297	262	238	113	110	96	.	.	410	8,073	19,7	19,114	15,078
1870	293	255	234	125	123	111	.	.	418	8,298	19,8	21,400	16,315
1871	330	382*	359*	98	*	*	.	20	448	9,656	21,5	35,379	27,254
1872	310	386*	349*	126	*	*	.	.	436	12,726	29,4	37,102	29,750
1873	347	437*	418*	135	*	*	180	88	570	12,001	21,1	38,683	31,917
1874	327	293	380*	113	105	*	143	87	527	12,274	23,3	38,340	31,070
1875	328	289	372*	114	106	*	126	103	545	11,649	21,4	43,773	38,150

Tab. V.

Frauenkrankenanstalt.

Jahr	Geburtshülfl. Abth.			Geburtshülf. Poliki.			Gynäkol.		Total	Pflegetage		Kosten	
	Verpfl. Frauen und Klinische	Davon Niedergekommene	Kinder Verpflegte	Verpfl. Mütter	Davon Niedergekommene	Kinder	Poliklinik Behandelte	Klinik Verpflegte	Verpflegte ohne Kinder	der Patienten überhaupt	auf 1 Patienten	im Ganzen†	reine Staatsleistung
												Fr.	Fr.
1876	340	290	298	154	151	131	202	130	624	13,027	20,9	91,522	63,722
1877	432	380	355	150	141	135	164	148	730	16,907	23,2	119,076	102,168
1878	439	368	357	169	169	153	187	171	779	17,167	22,0	91,555	76,658
1879	419	358	337	212	210	195	223	209	840	16,803	20,0	93,845	76,639
1880	383	324	315	229	222	208	231	239	851	17,045	20,0	88,084	71,643
1881	423	366	340	263	256	237	295	223	909	17,569	19,3	90,932	75,343
1882	423	337	310	261	258	240	305	229	913	16,343	17,9	92,386	72,552
1883	449	376	377	262	257	236	271	224	935	15,179	16,2	98,994	74,529
1884	394	321	325	249	239	209	302	268	911	13,381	14,7	90,250	69,858
1885	444	358	365	271	263	242	380	288	1003	15,145	15,1	87,794	69,632
1886	392	345	345	280	254	241	375	316	988	15,778	16,0	88,707	67,058
1887	402	311	283	293	286	255	492	345	1040	15,653	15,1	89,791	67,868
1888	430	350	341	347	343	308	534	326	1103	16,539	15,0	85,985	66,925
1889	408	334	329	342	337	307	471	361	1111	17,003	15,3	94,241	69,838
1890	422	337	329	363	355	342	517	408	1193	19,058	16,0	100,364	73,634

† Kosten, d. h. Rohausgaben nach der Staatsrechnung.

1771 Errichtung einer obrigkeitlichen Hebammenschule im „grossen Spital".

1818 Gründung der ambulatorischen Entbindungsanstalt 1826 zur bleibenden Hülfsanstalt der Akademie. Beitrag des Sanitätsraths. 1836 die sogenannte Inselstube aus dem Inselspital in das Lokal der Entbindungsanstalt verlegt und von da an drei Anstalten: 1. Akademische Entbindungsanstalt, 2. Inselstube und 3. Hebammenschule oder das geburtshülfliche Klinikum.

Die Zahlen mit * enthalten schon die Zahlen der folgenden entsprechenden Rubriken.

Zahlen in Klammern sind nicht ganz zuverlässig.

Ende 1872 Beschluss des Grossen Rathes für Erstellung eines Neubaues.

22. November 1876 wird das auf der Grossen Schanze neu errichtete Gebäude bezogen.

Die Zahl der Betten steigt von 126 in den Jahren 1876—1879 und 128 in den Jahren 1880—1884, bis 136 in den Jahren 1885—1891; die wirkliche Zahl der Betten ist für die drei Abtheilungen (Gynäkologische Abtheilung, Klinische Abtheilung, Frauenabtheilung) und für die Schülerinnen angegeben; die Betten für das Verwaltungspersonal sind nicht inbegriffen.

Tab. VII.

Administrative Statistik der

für den Zeitraum

Jahr	Zahl der Bezirks-krankenanstalten (Nothfallstuben)	Gesammtzahl der Staatsbetten	Gesammtzahl der Gemeindebetten	Gesammtzahl der Betten überhaupt	Mögliche Zahl der Pflegetage	Wirkliche Zahl der Kranken	Wirkliche Zahl der Pflegetage im Ganzen	Wirkliche Zahl der Pflegetage auf 1 Kranken	Auf 1 Bett kommen Kranke	Auf 1 Bett kommen Pflegetage	Durchschnittlich besetzte Betten
1837/38	10	27	.	.	.	*218*	*6714*	.	.	.	.
1839	10*	26[2])	.	.	.	437[1])	7351[2])	.	.	.	.
1840	9	25	.	.	.	431	13907	32	.	.	.
1841	9	.	.	.	.	459	14335	31	.	.	.
1842	9	.	.	.	.	430	14369	33	.	.	.
1843	9	44[4])	.	.	.	451	14362	32	.	.	.
1844	10	44	.	.	.	529	16348	31	.	.	.
1845	10	47[4])	.	.	.	519	18659	36	9[4])	.	.
1847	10	60	7	67	.	593	18392	31	.	.	.
1848	10	60	.	.	.	582	19886	34	.	.	.
1849	14	74	.	.	.	606	19159	31	10	330	.
1850	14	75	.	.	.	726	23680	32	10	315	.
1851	14	76	23	99	.	902	27529	30	9	278	.
1852	14	78	25	103	.	958	28522	33	11	351	.
1853	14	78	.	.	.	999	28675	28	13	361	.
1854	14	78	.	.	.	1032	29482	28	13	365	.
1855	14	78	.	.	.	1019	30012	29	13	360	.
1856	15	81	36	117	.	1058	30232	31	11	322	.
1857	15	81	36	117	.	1122	30282	30	12	354	.
1858	16	85	46	131	.	1056	30651	29	12	357	.
1859	16	89	87	176	.	1176[7])	35463	30	10	308	.
1860	16	89	85	174	.	1164	34896	30	13	366	.
1861	16	90	87	177	.	1188[7])	34725	29	11	318	.
1862	16	92	87	179	.	1252[7])	35873	25	11	330	.
1863	16	93	92	185	.	1221[7])	35443	32	10	314	.
1864	16	94	108	202	70,638	2055	59267	28	10	305	.
1865	16	95	115	210	76,650	2012	64111	31	9	305	.
1866	16	97	119	216	78,840	2029	64217	31	9	294	.
1867	16	97	136	233	85,045	2230	69230	31	10	297	.
1868	16	97	129	226	83,012	2289	71812	35	10	362	.
1869	16	97	141	238	87,870	2328	72155	31	9	303	.
1870	16	97	169	266	97,090	2470	78865	32	9	296	.
1872	17	98	209	307	112,066	2899	88420	31	9	288	.
1873	17	98	211	309	112,055	3048	84520	27	10	273	.
1874	18	100	215	315	114,975	3045	86796	28	9	275	.
1875	18	100	229	329	120,085	3176	92660	29	9	281	.
1876	19	100	270	370	135,420	3352	100510	30	9	270	.
1877	19	100	295	395	144,175	3365	106927	32	8	270	.

Tab. VII.

Bezirkskrankenanstalten im Kt. Bern

von 1837—1890.

Kosten				Durch den Staat bezahlt		Gegen Selbstbezahlung Verpflegte			Bleiben für Gemeindebetten	
der Verpflegung	der Neuanschaffungn.	im Ganzen	per Pflegetag	für Pflegetage	Betrag	Kranke	Pflegetage	Kostgeld	Pflegetage	Kostenüberschuss
Fr.	Fr.	Fr.	Ct.		Fr.			Fr.		Fr.
.	.	*11,046*	.	.	11,046	.	.	.	.	.
.	.	.	.	.	10,427 [2]	.	.	.	.	.
.	.	.	.	.	20,610	.	.	.	.	.
.	.	21,866	.	.	21,645	.	.	.	.	.
.	.	7,465 [3]	.	.	*7,465*	.	.	.	.	.
.	.	22,687 [5]	.	.	*22,687*	.	.	.	.	.
.	.	16,117	.	.	*16,117*	.	.	.	.	.
.	.	24,551 [6]	.	.	*24,551*	.	.	.	.	.
.	.	31,215	.	.	30,921	.	.	.	.	.
28,705	*1710*	*30,415*	.	.	30,415	.	.	.	.	.
27,210	*4348*	*31,558*	*64*	.	31,558	.	.	.	.	.
30,176	740	31,916	135	.	32,609	*25*	*821*	*887*	*159*	*161*
37,858	990	39,848	145	.	36,348	*43*	*609*	.	c.*1400*	.
38,125	775	38,900	136	.	37,927	*23*	*438*	.	*190*	.
38,400	299	38,699	135	.	37,617	*27*	*592*	.	*1875*	.
40,371	840	41,211	140	.	39,621	*29*	*602*	.	*3453*	.
40,799	459	41,258	137	.	39,644	*33*	*853*	*725*	*1265*	*1,591*
41,891	1024	42,915	141	.	39,274	*43*	*974*	.	*9629*	.
40,180	1372	41,552	142	.	39,665	*70*	*1562*	.	*11608*	.
42,049	1882	43,931	143	.	41,919	*84*	*1282*	.	*12678*	.
48,785	1352	50,137	144	.	44,167	*112*	*2155*	.	*16788*	.
49,108	858	49,966	143	.	45,173	*75*	*1567*	*1686*	*20310*	*22,645*
49,933	1188	51,121	147	.	45,377	*59*	*2796*	*2192*	*20602*	*19,687*
51,118	547	51,665	143	.	45,834	*114*	*3553*	*1993*	*19730*	*29,124*
50,355	1436	51,791	146	.	46,770	*83*	*2916*	*1241*	*22420*	*29,472*
52,533	1160	54,693	145	.	48,126	*83*	*1696*	*977*	*24108*	*4,594*
53,519	978	54,497	148	.	47,853	*78*	*1888*	*1618*	*28720*	*5,025*
57,649	1566	59,215	151	.	50,616	*216*	*4164*	*3652*	*26988*	*5,006*
53,671	641	54,312	154	.	49,254	*171*	*3285*	*5445*	*33942*	*38,080*
87,920	2148	*90,066*	*158*	.	50,825	*287*	*5813*	*7143*	*31516*	*36,343*
65,416	3197	102,490	142	.	49,348	*355*	*6710*	*7910*	*31929*	*7,415*
59,452	*1265*	*60,717*	*155*	.	50,254	*295*	*7303*	*8315*	*37309*	*18,198*
117,220	*8203*	175,617	202	.	53,861	*588*	*13137*	*20022*	*40499*	*105,660*
90,288	*5434*	172,361 [8]	203	.	53,039	*799*	*14553*	*22808*	*41423*	*17,887*
117,083	*4576*	165,732 [8]	191	.	53,046	*744*	*15118*	*20673*	*33648*	*48,516*
80,981	*1659*	182,349	197	.	54,390	*692*	*14743*	*25864*	*37057*	*40,887*
121,921	*11915*	218,203	204	.	53,221	*6 8*	*17694*	*26170*	*50059*	*75,592*
127,834	*10151*	214,492 [9]	200	.	54,813	*609*	*17449*	*30645*	*54380*	*77,929*

Tab. VII. (Fortsetzg.)

Administrative Statistik der Bezirkskrankenanstalten im

Jahr	Zahl der Bezirkskrankenanstalten (Nothfallstuben)	Gesammtzahl der			Mögliche Zahl der Pflegetage	Wirkliche Zahl der			Auf 1 Bett kommen		Durchschnittlich besetzte Betten
		Staatsbetten	Gemeindebetten	Betten überhaupt		Kranken	Pflegetage im Ganzen	Pflegetage auf 1 Kranken	Kranke	Pflegetage	
1878	22	122	292	414	150,745	3392	112530	33	8	272	.
1879	23	123	313	436	159,140	3669	123500	33	8	283	.
1880	23	124	312	436	159,576	3661	122718	33	8	281	.
1881	24	140	308	448	163,520	3822	126003	33	8	281	297
1882	24	141	323	464	169,360	3939	126639	32	8	273	347
1883	24	148	330	478	174,470	3879	130322	33	8	272	356
1884	24	150	367	517	188,705	4164	142656	34	8	275	391
1885	24	150	409	559	204,035	4221	146368	34	7	261	399
1886	24	150	434	584	213,160	4088	145915	35	7	250	400
1887	25	156	463	619	225,935	4178	148925	35	7	240	408
1888	25	156	471	627	228,855	4625	157065	34	7	250	430
1889	25	157	494	651	237,615	4638	160321	34	7	246	439
1890	25	159	497	656	239,440	4706	157419	33	7	240	431

NB. Die in Kursivschrift gedruckten Zahlen deuten an, dass die Angaben seitens der Anstalten in den Berichten unzuverlässig gemacht wurden.

In der Gesammtzahl der Kranken und Pflegetage sind die Gemeindebetten des Jura (St. Immer, Saignelégier, Delsberg und Pruntrut) erst vom Jahr 1864 an berücksichtigt.

1835, Errichtung von Nothfallstuben durch den Grossen Rath beschlossen.

1836, 33 Betten mit Fr. 11,109 projektirt.

* Diejenige von Saanen vorübergehend geschlossen.

[1]) Spital Pruntrut und Interlaken inbegriffen.

Tab. VII. (Fortsetzg.)

Zeitraum von 1837—1890.

per Pflegetag	Durch den Staat bezahlt		Gegen Selbstbezahlung Verpflegte			Bleiben für Gemeindebetten	
	für Pflegetage	Betrag	Kranke	Pflegetage	Kostgeld	Pflegetage	Kostenüberschuss
Ct.		Fr.			Fr.		Fr.
300	.	66,589	*506*	*13862*	*25091*	*55744*	*83,168*
220	.	66,866	*569*	*12921*	*24719*	*66397*	*85,960*
211	.	70,034	*461*	*15267*	*28315*	*62600*	*81,112*
208	51,092	103,391	*560*	*14035*	*26289*	*61138*	*134,203*
203	51,100	103,000	*590*	*15503*	*27183*	*60164*	*132,546*
222	53,179	106,358	*399*	*13591*	*27092*	*64042*	*137,504*
219	54,805	109,610	*340*	*16043*	*33692*	*66652*	*165,003*
207	54,755	109,510	*13*	*14695*	*27833*	*66741*	*125,593*
205	54,750	109,500	*263*	*15837*	*26718*	*76054*	*142,184*
186	56,268	112,536	*326*	*21792*	*39064*	*71776*	*153,006*
207	56,797	113,594	*171*	*21099*	*36253*	*79297*	*149,236*
203	57,252	114,504	*332*	*25020*	*38889*	*77762*	*172,208*
202	57,776	115,552	*519*	*26162*	*43289*	*72690*	*149,748*

...l Interlaken.

... und Interlaken.
...r Interlaken werden aus dem dortigen Kloster- und
...tten.

...

...mmer, Saignelégier, Delsberg und Pruntrut nur die
...ten Verpflegten.

Tab. VI.

Impfwesen, Armenspenden an Kranke in verschiedenen Anstalten, Sanitätswesen.

Jahr	Impfwesen			Armenspenden an Kranke						Sanitätskolleg. Inspektionen	Allgemeine Sanitätsvorkehren	Wartgelder an Aerzte
				Irre		Gebrechl. etc.		im Ganzen				
	Anzahl Impfungen	Davon Armen-Impfungen	Ausgaben	Zahl der Unterstützten	Beitrag	Zahl der Unterstützten	Beitrag	Zahl der Unterstützten	Beitrag			
			Fr.		Fr.		Fr.		Fr.	Fr.	Fr.	Fr.
1804 u. 1805	2,900	.	.	.	.	.	.	.	.	.	.	.
1814-1830	106,488	45459	.	.	.	.	.	.	.	.	.	.
1836	7,864	3582	.	.	.	.	.	.	.	.	.	.
1837	7,324	3544	.	.	.	.	.	.	.	.	.	.
1840	7,775	4450	.	.	.	.	.	.	.	.	.	.
1845	10,060	5660	.	.	.	.	.	.	.	.	.	1696
1848	6,751	3774	3236	.	.	.	.	.	.	.	.	1696
1850	12,403	5905	3572	.	.	.	.	.	.	.	.	1500
1853	10,596	4907	3406	.	.	.	.	.	.	.	.	1770
1855	10,890	4968	2642	.	.	.	.	.	.	.	.	1500
1858	12,310	5119	3216	.	.	.	.	.	.	.	.	1500
1860	10,392	4066	3003	.	.	.	.	.	.	.	.	1500
1862	12,002	4599	3160	.	.	439	17,846	439	17,846	.	2,752	1500
1863	12,541	4429	3334	.	.	326	16,688	326	16,688	.	6,124	1367
1864	13,292	4432	3046	.	.	399	18,872	399	18,872	.	5,086	1060
1865	25,210	5555	3305	.	.	462	20,307	462	20,307	.	3,112	1520
1866	12,492	3965	4086	.	.	781	33,019	781	33,019	.	3,508	1520
1867	11,890	3916	2813	.	.	881	30,907	881	30,907	.	5,909	1520
1869	10,774	3186	2594	.	.	551	23,366	551	23,366	2559	744	1220
1870	12,751	3521	2293	.	.	417	19,521	417	19,521	2822	14,796	920
1871	27,888	5979	2804	.	.	423	19,945	423	19,945	3120	17,035	1087
1872	17,624	3816	4049	.	.	448	20,359	448	20,359	4205	24,384	1420
1873	12,876	2976	2699	.	.	421	19,937	421	19,937	5005	10,563	1770
1874	13,025	2709	2242	.	.	404	20,439	404	20,439	3431	9,001	1520
1875	18,095	2882	1899	41	2,863	413	17,516	454	20,378	5305	5,920	1430
1876	14,995	2778	1979	86	11,843	214	10,419	300	22,262	6367	3,240	1160
1877	12,225	2120	2939	85	14,431	166	7,090	251	21,521	6267	2,865	1610
1878	12,164	2224	2370	108	19,923	191	9,276	299	29,199	6733	2,482	1360
1879	10,769	2081	2519	169	31,101	264	10,285	433	41,386	4502	1,497	1760
1880	10,608	2177	2418	159	32,993	233	9,685	392	42,679	4955	7,637	1460
1881	17,060	3636	2475	173	36,110	197	9,563	370	45,673	3925	3,322	1640
1882	8,872	1842	4091	174	37,038	186	8,835	360	45,873	3986	5,016	2100
1883	5,916	1020	2321	205	40,374	182	9,142	387	49,516	3774	1,951	1920
1884	10,065	2120	1201	193	41,683	183	8,628	376	50,311	3385	2,392	1790
1885	12,277	2687	5984	186	41,891	184	8,866	370	50,757	4995	4,003	1740
1886	9,200	2384	4498	174	38,076	188	10,142	362	48,219	3759	6,587	1865
1887	9,618	2446	4343	162	38,302	185	9,537	347	47,839	3758	2,072	1990
1888	8,948	2346	4339	173	38,299	192	10,994	365	49,293	3783	1,209	1990
1889	8,680	2304	4130	174	39,811	180	9,679	354	49,490	3632	1,788	1928
1890	13,128	3702	4534	188	39,412	203	10,528	391	49,940	3761	2,527	1990

1804 wird das Impfwesen geordnet.
1826 Einführung der Kreisimpfärzte und der Impfbücher.
1. Januar 1850 tritt das Impfgesetz in Kraft.
1843 Errichtung des Wartgelderinstituts für Aerzte.

Kranken(Personal)-Statistik

Tab. IX.

der sämmtlichen Bezirkskrankenanstalten des Kantons Bern für den Zeitraum v. 1837—1890.

Jahr	Verpflegte			Geschlecht d. Kranken			Entlassen						Zahl der Bezirkskrankenanstalten (Nothfallstuben)	
	Vom Vorjahr verblieben	Neuaufgenommene	im Ganzen	Männer	Weiber	Kinder	Geheilt	Gebessert	Ungebessert oder verlegt	Gestorben	Total des Abgangs	Auf Ende des Jahres verblieben		
1837/8	.	.	218	.	.	.	.	.	.	.	.	.	10	
1839	.	.	437	.	.	.	.	.	.	.	.	.	10	
1840	.	.	431	.	.	.	.	.	.	.	.	.	9	
1841	.	.	459	.	.	.	.	.	.	.	.	.	9	
1842	.	.	430	.	.	.	290	48	16	45	399	31	9	
1843	31	420	451	.	.	.	312	44	14	36	406	45	9	
1844	45	484	529	.	.	.	359	59	27	39	484	45	10	
1845	45	474	519	.	.	.	360	47	25	43	475	44	10	
1847	44	549	593	328[1])	134[1])	.	424	67	23	42	556	37	10	
1848	37	545	582	358	224	.	417	56	20	41	534	48	10	
1849	48	558	606	400	206	.	444	45	19	42	550	56	14	
1850	56	670	726	472	254	.	536	56	21	46	659	67	14	
1851	67	835	902	601	301	.	639	110	18	66	833	69	14	
1852	69	889	958	616	342	.	723	94	19	50	886	72	14	
1853	72	927	999	651	348	.	739	98	36	51	924	75	14	
1854	75	957	1,032	673	359	.	809	79	22	60	970	62	14	
1855	62	957	1,019	646	373	.	758	92	30	60	940	79	14	
1856	79	979	1,058	665	393	.	813	87	20	66	986	72	15	
1857	72	1,050	1,122	679	443	.	873	87	29	56	1,045	77	15	
1858	77	1,027	1,104	656	448	.	872	75	25	62	1,034	70	16	
1859	70	1,106	1,176	700	476	.	892	94	25	64	1,075	101	16	
1860	101	1,063	1,164	690	382	92	918	83	30	59	1,090	74	16	
1861	74	1,114	1,188	655	432	101	929	95	27	52	1,103	85	16	
1862	85	1,167	1,252	709	442	101	969	116	22	63	1,170	82	16	
1863	82	1,139	1,221	723	404	94	925	102	23	76	1,126	93	16	
1864	93	1,219	1,312[2])	797	408	107	1,027	96	21	77	1,221	91	16	
1865	91	1,129	1,220[2])	743	380	97	919	117	33	74	1,143	77	16	
1866	77	1,142	1,219[2])	731	390	98	947	82	24	76	1,129	90	16	
1867	161	2,069	2,230	1,338	685	207	1,578	229	56	203	2,066	164	16	
1868	164	2,125	2,289	1,350	709	230	1,675	200	56	194	2,125	164	16	
1869	161	2,167	2,328	1,373	754	201	1,677	204	65	217	2,163	165	16	
1870	168	2,302	2,470	1,530	730	210	1,759	226	61	214	2,260	210	16	
1871	210	2,422	2,632	1,667	795	170	1,807	279	48	262	2,396	236	16	
1872	236	2,672	2,908	1,896	787	225	2,087	313	76	224	2,700	208	17	
1873	208	2,840	3,048	2,074	758	216	2,211	323	84	239	2,857	191	17	
1874	191	2,852	3,043	2,075	742	226	2,153	355	74	242	2,824	219	17	
1875	219	2,949	3,168	2,102	788	278	2,284	277	82	261	2,904	264	18	
1876	264	3,088	3,352	2,158	893	301	2,403	324	76	305	3,108	244	19	
1877	244	3,121	3,365	2,095	945	325	2,293	387	102	310	3,092	273	19	
1878	273	3,119	3,392	2,058	970	364	2,238	414	91	349	3,092	300	22	
1879	300	3,369	3,669	2,192	1,050	427	2,527	336	87	372	3,321	348	23	
1880	348	3,313	3,661	2,209	1,069	383	2,578	386	81	338	3,383	278	23	
1881	278	3,544	3,822	2,252	1,132	438	2,618	381	116	390	3,505	317	24	
1882	317	3,622	3,939	2,253	1,189	497	2,732	402	84	402	3,620	319	24	
1883	319	3,560	3,879	2,233	1,184	462	2,548	451	116	401	3,516	363	24	
1884	363	3,801	4,164	2,403	1,281	480	2,771	489	98	459	3,817	347	24	
1885	347	3,874	4,221	2,411	1,276	534	2,784	494	114	435	3,827	394	24	
1886	394	3,694	4,088	2,306	1,192	590	2,645	527	114	420	3,706	382	24	
1887	382	3,796	4,178	2,305	1,332	541	2,662	561	126	449	3,798	380	25	
1888	380	4,245	4,625	2,649	1,324	652	2,978	677	155	431	4,241	384	25	
1889	384	4,254	4,638	2,481	1,495	662	3,016	668	147	389	4,220	418	25	
1890	418	4,288	4,706	2,645	1,425	636	3,066	609	164	475	4,314	392	25	

[1]) Ohne Pruntrut.
[2]) Vom Jura (St. Immer, Saignelégier, Delsberg und Pruntrut) nur in den Staatsbetten Verpflegte.

Tab. VIII.

Administrative Statistik

der

Bezirks-Krankenanstalten im Jahr 1890.

	Krankenanstalten	Gesammtzahl der Staatsbetten	Gesammtzahl der Gemeindebetten	Gesammtzahl der Betten überhaupt	Mögliche Zahl der Pflegetage	Wirkliche Zahl der Kranken	Wirkliche Zahl der Pflegetage im Ganzen	Wirkliche Zahl der Pflegetage auf 1 Kranken	Auf 1 Bett kommen Kranke	Auf 1 Bett kommen Pflegetage	Durchschnittlich besetzte Betten	Verpflegungskosten im Ganzen	Verpflegungskosten per Pflegetag	durch den Staat bezahlt für Pflegetage	durch den Staat bezahlt Betrag
												Fr.	Rp.		Fr.
1.	Meiringen . .	4	2	6	2,190	54	2,048	38	9	341	6	4,611	225	1,460	2,920
2.	Interlaken .	10	26	36	13,140	258	10,793	42	7	300	30	17,384	161	3,650	7,300
3.	Frutigen . .	5	7	12	4,380	62	2,701	43	5	225	7	4,900	181	1,825	3,650
4.	Erlenbach . .	7	11	18	6,570	141	4,243	30	8	236	12	9,711	229	2,555	5,110
5.	Zweisimmen .	5	5	10	3,650	69	2,210	32	7	221	6	4,441	201	1,825	3,650
6.	Saanen . . .	4	4	8	2,920	37	1,201	33	5	150	3	3,561	296	1,201	2,402
7.	Thun . . .	9	30	39	14,235	333	8,056	24	9	207	22	17,088	212	3,285	6,570
8.	Münsingen .	2	6	8	2,920	62	2,184	35	8	266	6	4,282	196	730	1,460
9.	Höchstetten .	4	8	12	4,380	99	3,037	34	8	253	8	7,420	244	1,460	2,920
10.	Diessbach . .	4	8	12	4,380	82	3,358	41	7	280	9	5,961	179	1,460	2,920
11.	Wattenwyl .	3	5	8	2,920	48	2,125	44	6	266	6	3,857	181	1,095	2,190
12.	Schwarzenburg	6	4	10	3,650	99	2,795	28	10	280	8	4,069	144	2,190	4,380
13.	Langnau . .	8	8	16	5,840	130	5,033	39	8	315	14	11,189	222	2,920	5,840
14.	Sumiswald .	9	20	29	10,585	138	6,833	50	5	240	19	12,757	187	3,285	6,570
15.	Langenthal .	10	38	48	17,520	238	11,040	46	5	230	30	19,640	177	3,650	7,300
16.	Herzogenbuchsee	2	6	8	2,920	43	1,455	34	6	182	4	4,003	274	730	1,460
17.	Burgdorf . .	7	22	29	10,585	263	7,754	29	9	268	21	13,957	180	2,555	5,110
18.	Aarberg . .	4	10	14	5,110	94	2,855	30	7	204	8	7,428	251	1,460	2,920
19.	Biel	15	55	70	25,550	620	17,247	28	9	246	47	37,836	219	5,475	10,950
20.	St. Immer . .	10	46	56	20,440	318	9,778	31	6	175	27	19,096	195	3,650	7,300
21.	Münster . .	5	10	15	5,475	83	3,887	47	6	259	11	9,075	233	1,825	3,650
22.	Delsberg . .	8	27	35	12,775	330	8,789	27	9	251	24	15,938	182	2,920	5,840
23.	Laufen . . .	2	16	18	6,570	86	1,833	21	5	102	5	6,966	380	730	1,460
24.	Saignelégier .	5	60	65	23,725	239	20,080	84	4	309	55	14,376	121	1,825	3,650
25.	Pruntrut . .	11	63	74	27,010	780	16,084	21	11	218	44	48,553	302	4,015	8,030
	Total	159	497	656	239,440	4,706	157,419	33	7	240	431	308,099	202	57,776	115,552

Tab. VIII.

Administrative Statistik der Bezirkskrankenanstalten im Jahr 1890.

(Fortsetzung.)

	Krankenanstalten	Gegen Selbstzahlung Verpflegte			Bleiben für Gemeindebetten		Vermögensbestand	
		Kranke	Pflege-tage	Kost-geld	Pflege-tage	Kosten-über-schuss	im Ganzen	wovon abträgliche Kapitalien
				Fr.		Fr.	Fr.	Fr.
1.	Meiringen . . .	4	79	106	509	1,585	50,702	3,837
2.	Interlaken . .	75	4,032	4,781	3,111	5,303	48,626	35,333
3.	Frutigen . . .	8	179	359	697	891	16,293	2,164
4.	Erlenbach . . .	20	465	661	1,223	3,940	17,756	2,166
5.	Zweisimmen . .	2	11	22	374	769	?	.
6.	Saanen	4	57	100	.	1,059	?	.
7.	Thun	.	1,900	3,820	2,871	6,699	126,506	48,778
8.	Münsingen . .	.	428	358	1,026	2,464	49,824	48,824
9.	Höchstetten . .	35	1,028	1,098	549	3,402	31,721	26,263
10.	Diessbach . . .	49	709	2,070	1,189	971	28,526	24,447
11.	Wattenwyl . .	.	500	701	530	966	8,931	5,431
12.	Schwarzenburg .	.	147	215	458	.	18,322	14,722
13.	Langnau . . .	29	1,068	1,889	1,045	3,460	103,855	60,516
14.	Sumiswald . .	.	1,168	1,685	2,380	4,502	10,265	9,548
15.	Langenthal . .	.	2,693	4,273	4,697	8,067	159,788	59,933
16.	Herzogenbuchsee	.	337	447	540	2,096	57,935	47,435
17.	Burgdorf . . .	.	.	.	5,199	8,847	440,235	430,467
18.	Aarberg . . .	.	1,395	3,317	.	1,191	31,375	26,256
19.	Biel	218	5,881	10,057	5,891	16,828	299,017[1]	15,034
20.	St. Immer . . .	.	1,100	2,078	5,028	9,719	?	.
21.	Münster . . .	.	.	.	2,062	5,425	49,315	10,052
22.	Delsberg . . .	27	747	1,135	4,122	8,963	?	.
23.	Laufen	48	961	1,393	142	4,113	?	.
24.	Saignelégier . .	.	1,077	2,376	17,178	8,350	282,118	132,076
25.	Pruntrut . . .	.	200	349	11,869	40,138	1,708,652	1,205,319
	Total	(519)	(26,162)	(43,290)	(72,690)	(149,748)	3,539,762	2,208,601

[1]) Einzelne Stiftungsfonds Fr. 63,302, zusammen 362,319.

Tab. VIII.

Kranken-(Personal-)Statistik

der

Bezirks-Krankenanstalten im Jahr 1890.

	Krankenanstalten	Verpflegte			Geschlecht der Kranken			Entlassen					Auf Ende des Jahres verblieben
		Vom Vorjahr verblieben	Neu aufgenommen	im Ganzen	Männer	Weiber	Kinder	Geheilt	Gebessert	Ungebessert oder verlegt	Gestorben	Total des Abgangs	
1.	Meiringen . . .	6	48	54	33	19	2	29	9	5	6	49	5
2.	Interlaken . .	26	232	258	111	80	67	155	39	13	30	237	21
3.	Frutigen . . .	9	53	62	41	15	6	47	7	.	2	56	6
4.	Erlenbach . . .	10	131	141	83	47	11	98	12	8	12	130	11
5.	Zweisimmen . .	4	65	69	33	23	13	49	6	3	5	63	6
6.	Saanen	4	33	37	20	7	10	23	8	.	1	32	5
7.	Thun	27	306	333	174	116	43	248	48	9	20	325	8
8.	Münsingen . .	4	58	62	38	22	2	38	10	3	4	55	7
9.	Höchstetten . .	11	88	99	57	32	10	62	9	5	16	92	7
10.	Diessbach . . .	12	70	82	38	32	12	60	10	1	3	74	8
11.	Wattenwyl . .	5	43	48	24	18	6	24	9	2	9	44	4
12.	Schwarzenburg .	10	89	99	59	29	11	75	7	5	6	93	6
13.	Langnau . . .	10	120	130	83	25	22	104	5	2	6	117	13
14.	Sumiswald . .	20	118	138	79	42	17	78	16	6	18	118	20
15.	Langenthal . .	19	219	238	124	72	42	137	48	1	29	215	23
16.	Herzogenbuchsee	3	40	43	26	11	6	22	4	1	12	39	4
17.	Burgdorf . . .	23	240	263	140	87	36	135	54	15	39	243	20
18.	Aarberg . . .	5	89	94	54	33	7	47	15	4	16	82	12
19.	Biel	42	578	620	336	170	114	426	53	13	83	575	45
20.	St. Immer . . .	28	290	318	193	99	26	207	39	13	37	296	22
21.	Münster . . .	14	69	83	55	21	7	44	17	5	12	78	5
22.	Delsberg . . .	26	304	330	188	103	39	204	49	21	29	303	27
23.	Laufen	10	76	86	61	22	3	45	15	10	8	78	8
24.	Saignelégier . .	61	178	239	124	87	28	110	30	14	30	184	55
25.	Pruntrut . . .	29	751	780	471	213	96	599	90	5	42	736	44
	Total	418	4,288	4,706	2,645	1,425	636	3,066	609	164	475	4,314	392

X. Gemeindekrankenkassen.

ersicht der Hülfsmittel bezw. Einnahmen der Gemeindekrankenkassen.

Jahr	Kapitalien-Bestand	Aktiv-Restanz	Kapitalertrag	Kirchensteuern	Legate und Geschenke	Sammlungen von Haus zu Haus	Erstattungen	Beiträge der Mitglieder*	Heirathseinzugsgelder und Verschiedenes	Total Einnahmen ohne vorjährige Restanzen	Total Einnahmen
	Fr.	Fr.	Fr.	Fr.	Fr.	Fr.	Fr.	Fr.	Fr.	Fr.	Fr.
9	.	15,575	.	.	1,635	4,608	.	.	36,145	42,388	57,963
0	.	30,286[1]	.	.	2,640	3,865	.	.	37,922	44,427	74,713
1	.	38,505	.	.	.	.	.	.	.	.	81,863
2	28,094	34,626	.	.	.	.	.	.	.	.	83,409
3	.	42,715	.	.	.	.	.	.	.	47,942	.
4	41,373	42,110	2,981	.	2,144	2,226	433	13	41,038	48,835[2]	90,945
5	62,316	40,311	2,721	.	1,777	1,318	4,129	195	41,291	51,431	91,742
6	75,554	41,656	3,943	.	2,489	1,839	1,222	28	41,262	50,783	92,439
7	79,064	.	3,456	.	2,177	2,457	404	210	39,025	47,729	.
8	82,583	.	4,290	.	1,840	2,762	809	779	40,801	51,281	.
9	85,783	.	4,545	.	2,711	1,884	1,001	731	48,169	59,041	.
0	95,796	.	3,852	.	3,713	1,317	587	5,536	44,092	59,097	.
1	100,577	.	6,499	.	1,652	1,939	719	470	52,167	63,446	.
2	100,139	.	4,411	.	2,214	1,641	871	9,446	46,229	64,812	.
3	95,507	41,484	4,711	.	3,455	1,922	1,579	6,176	43,738	61,581	103,065
4	111,083	.	4,945	.	3,488	2,796	1,424	10,817	23,064	46,534	.
5	122,333	34,866	8,872	.	6,537	3,742	2,363	14,876	9,737	46,127	80,993
6	123,037	.	7,138	.	7,511	2,182	1,606	15,155	14,389	47,981	.
7	145,053	28,217	6,061	8,353	7,466	861	3,316	13,444	19,066	58,567	86,784
8	150,115	29,214	9,585	7,404	15,362	1,046	3,216	17,117	14,377	68,107	97,321
9	159,674	27,096	8,885	.	6,823	3,696	3,316	9,317	33,153	65,190	92,286
0	163,044	24,541	7,995	.	6,081	1,260	3,739	11,630	21,037	51,742	76,283
1	157,027	22,149	10,829	6,533	6,852	3,046	4,677	7,820	15,255	55,012	77,161
2	161,832	21,016	9,812	9,486	4,895	1,932	4,020	11,101	16,934	58,180	79,196
3	174,832	19,731	8,891	10,689	7,076	1,219	4,388	17,288	9,046	58,597	78,328
4	182,997	19,895	8,551	10,356	7,668	2,015	3,234	18,652	5,872	56,348	76,243
5	190,144	21,088	14,956	6,039	9,188	1,213	4,390	17,763	8,306	61,855	82,943
6	200,289	21,784	6,652	9,600	7,906	1,155	3,528	18,013	14,874	61,728	83,512
7[3])	.	.	.	.	.	.	.	.	.	62,931	.
8	.	.	.	.	.	.	.	.	.	.	87,999
9	.	.	.	.	.	.	.	.	.	.	89,683
0	.	.	.	.	.	.	.	.	.	.	93,284

*) Bezw. Gemeindebeischüsse.

[1]) Nach andern Angaben Fr. 34,692 und Fr. 37,878.

[2]) Nach andern Angaben Fr. 52,440.

[3]) Von 1887 an wurde diese Tabelle in den Verwaltungsberichten der Armen-ktion nicht mehr ausgefertigt, weil die einzelnen Angaben unzuverlässig seien.

Tab. XI.

Gemeinde-

Die Leistungen der Krankenkassen der

Amtsbezirke	1858		1859		1860		1861		1862	
	Unterstützte	Unterstützungen	Unterstützte	Unterstützungen	Unterstützte	Unterstützungen	Unterstützte	Unterstützungen	Unterstützte	Unterstützungen
		Fr.		Fr.		Fr.		Fr.		Fr.
Aarberg . . .	47	.	59	406	120	2,500	131	1,514	144	1,478
Aarwangen . .	118	.	208	1,469	232	2,017	303	3,019	328	3,108
Bern	213	.	446	2,431	406	4,129	495	9,123	494	9,485
Büren	3	.	13	139	14	166	10	113	15	231
Burgdorf . . .	197	.	241	2,551	360	4,137	359	4,768	330	3,462
Erlach	6	.	22	173	31	577	43	520	41	805
Fraubrunnen. .	40	.	80	337	96	867	73	1,325	70	717
Frutigen . . .	122	.	102	765	151	875	185	1,445	151	1,103
Interlaken . .	59	.	176	1,283	211	2,412	151	1,675	261	1,918
Konolfingen . .	160	.	247	1,398	335	2,488	340	3,131	303	2,089
Laupen . . .	51	.	44	248	61	607	101	907	82	1,066
Nidau	9	.	27	309	26	619	33	884	36	730
Oberhasle. . .	42	.	54	324	77	666	102	665	119	806
Saanen . . .	69	.	140	161	156	368	157	567	180	725
Schwarzenburg .	40	.	156	815	135	987	172	1,760	145	1,297
Seftigen . . .	70	.	152	764	205	1,434	234	2,489	212	1,595
Signau	345	.	421	2,437	593	3,515	550	3,925	349	2,641
Obersimmenthal	32	.	143	494	155	746	148	1,307	164	1,085
Niedersimmenth.	46	.	81	468	70	546	112	1,402	132	1,315
Thun	96	.	159	1,427	160	1,831	203	2,215	210	2,448
Trachselwald .	82	.	196	984	229	2,987	325	2,834	246	2,679
Wangen . . .	41	.	82	703	88	1,734	114	1,516	104	1,800
Total der eigentlichen Unterstützungen . .	1,888	.	3,249	20,086	3,911	36,208	4,341	47,104	4,116	42,583
Total-Ausgaben (inclusive Aktivrestanzen, Kapitalanwendungen u. Verschiedenes)		.		23,211		(36,208)		47,236		(42,583)

Tab. XI.

Krankenkassen.

Gemeinde-Armenbehörden seit 1858—1890.

1863		1864		1865		1866		1867		1868	
Unterstützte	Unterstützungen	Unterstützte	Unterstützungen	Unterstützte	Unterstützungen	Unterstützte	Unterstützungen	Unterstützte	Unterstützungen	Unterstützte	Unterstützungen
	Fr.		Fr.		Fr.		Fr.		Fr.		Fr.
117	2,061	109	1,226	132	1,556	123	2,101	130	1,446	132	1,460
267	2,699	264	2,309	247	2,270	301	2,569	310	2,445	306	2,390
491	7,196	450	4,388	469	4,124	488	5,367	445	8,304	415	6,563
8	482	17	512	10	465	13	362	14	435	20	596
292	4,332	313	3,840	288	3,806	309	3,373	319	3,610	352	4,802
30	1,028	38	634	50	785	52	935	46	879	60	854
80	881	81	1,138	74	1,022	88	1,004	135	1,330	112	1,460
147	2,154	516	1,602	208	1,331	208	1,889	192	1,642	214	2,137
334	2,279	274	2,459	298	2,024	299	2,762	280	2,300	306	3,483
285	2,896	267	2,432	265	2,245	309	2,785	363	2,635	331	2,659
80	775	87	581	83	817	60	622	101	1,000	64	536
42	1,115	38	702	29	655	40	612	51	894	31	670
130	953	148	1,024	77	693	70	589	92	776	61	396
168	673	157	628	154	651	133	539	144	628	125	549
145	969	112	943	121	939	188	1,161	201	1,333	212	1,222
227	1,585	263	1,707	242	1,703	251	1,725	295	1,909	261	1,556
381	2,749	387	2,772	400	3,114	419	2,426	481	3,640	481	3,589
144	1,392	133	1,253	124	1,315	125	1,142	143	1,613	96	1,079
89	974	72	939	70	846	115	1,039	107	2,833	114	1,239
199	2,515	215	1,887	278	2,273	279	2,460	325	2,687	321	2,517
228	2,126	270	8,532	198	1,812	279	2,524	270	2,664	301	2,588
95	1,470	105	1,389	117	1,353	125	1,556	139	2,017	153	2,675
979	43,304	4,316	42,897	3,934	35,799	4,274	39,492	4,583	47,020	4,468	45,020
	(43,304)		50,104		51,187		54,778		57,095		53,302

Tab. XI.

Gemeinde-

Die Leistungen der Krankenkassen der

Amtsbezirke	1869		1870		1871		1872		1873	
	Unterstützte	Unterstützungen	Unterstützte	Unterstützungen	Unterstützte	Unterstützungen	Unterstützte	Unterstützungen	Unterstützte	Unterstützungen
		Fr.		Fr.		Fr.		Fr.		Fr.
Aarberg . . .	141	1,963	153	1,478	163	1,616	109	1,595	158	1,842
Aarwangen . .	311	2,610	316	2,356	239	2,070	290	2,697	304	2,641
Bern	437	10,794	1,344	10,182	405	12,949	401	14,261	374	13,163
Büren	20	487	23	664	24	307	25	326	19	231
Burgdorf . . .	317	3,585	363	4,339	408	5,024	384	4,236	386	4,579
Erlach	51	506	36	782	41	678	39	668	38	735
Fraubrunnen. .	100	1,364	116	1,231	102	1,289	79	1,107	94	1,710
Frutigen . . .	249	1,945	180	1,909	183	2,183	165	1,857	190	1,819
Interlaken . .	266	2,862	366	4,316	313	4,036	283	2,925	271	2,892
Konolfingen . .	325	2,346	304	2,572	312	2,926	236	2,320	264	3,777
Laupen . . .	76	577	87	656	99	812	92	647	67	741
Nidau	22	482	37	934	38	892	34	723	44	1,327
Oberhasle . .	61	438	58	482	70	437	55	692	84	1,411
Saanen. . . .	234	795	221	833	168	719	167	769	172	766
Schwarzenburg .	271	1,559	225	1,040	231	1,156	190	1,167	171	1,029
Seftigen . . .	274	1,966	236	1,707	280	2,231	247	2,595	236	2,118
Signau	395	3,327	393	2,580	432	3,253	378	3,005	388	3,495
Obersimmenthal	167	1,342	169	1,086	150	1,093	156	1,286	168	1,664
Niedersimmenth.	95	809	86	1,098	103	1,295	101	816	80	1,252
Thun	314	2,226	352	2,212	340	2,173	301	2,537	324	2,982
Trachselwald .	326	2,292	329	2,404	343	2,860	359	2,718	387	3,474
Wangen . . .	139	2,109	164	1,824	132	1,893	100	1,671	134	1,640
Total der eigentlichen Unterstützungen . .	4,591	46,384	5,558	46,685	4,576	51,892	4,191	50,600	4,353	55,288
Total-Ausgaben (inclusive Aktivrestanzen, Kapitalanwendungen u. Verschiedenes)		54,195		60,622		63,538		68,735		70,618

Tab. XI. (Fortsetzung.)

Krankenkassen.

Gemeinde-Armenbehörden seit 1858—1890.

1874		1875		1876		1877		1878		1879	
Unterstützte	Unterstützungen	Unterstützte	Unterstützungen	Unterstützte	Unterstützungen	Unterstützte	Unterstützungen	Unterstützte	Unterstützungen	Unterstützte	Unterstützungen
	Fr.		Fr.		Fr.		Fr.		Fr.		Fr.
105	1,008	72	654	65	775	124	1,252	112	1,251	120	1,672
264	2,628	252	3,002	185	1,886	240	3,823	234	2,871	276	3,912
261	13,740	253	15,026	250	12,299	227	13,512	301	13,264	340	14,297
16	274	15	319	15	359	17	227	23	421	26	533
346	3,720	347	3,694	382	5,456	354	6,777	356	7,030	321	6,943
27	622	29	359	27	591	22	500	21	1,024	29	565
96	1,109	77	1,143	78	958	87	1,049	122	2,150	127	1,231
149	1,502	159	1,240	158	1,491	151	1,387	192	1,679	162	1,478
178	2,166	181	1,573	176	1,533	213	1,784	190	1,700	239	1,635
221	1,818	177	1,389	204	1,417	223	1,410	280	2,259	287	2,670
51	437	34	234	37	354	52	378	48	538	47	329
33	1,057	30	1,526	14	415	20	656	25	815	18	1,076
59	820	42	414	52	763	46	726	49	621	54	732
149	853	117	444	125	599	102	667	54	361	93	576
121	838	52	306	75	597	90	394	81	556	103	630
164	1,540	88	941	95	1,098	154	1,792	153	1,759	161	1,183
331	2,902	297	2,602	316	3,169	377	3,146	429	4,483	467	5,184
150	1,340	144	1,046	176	1,516	138	942	129	1,167	134	1,350
73	1,200	65	718	36	692	98	1,697	92	1,415	97	1,182
215	2,184	192	2,052	216	2,563	212	2,312	224	2,428	233	2,779
259	2,561	255	2,241	262	1,992	278	2,546	334	2,552	279	2,398
139	1,421	104	1,400	126	1,266	162	1,979	158	2,388	187	3,423
3,407	45,740	2,982	42,323	3,070	41,789	3,387	48,956	3,607	52,732	3,800	55,778
	53,474		59,288		52,862		66,883		76,127		70,644

Tab. XI.

Gemeinde-

Die Leistungen der Krankenkassen der

Amtsbezirke	1880		1881		1882		1883		1884	
	Unterstützte	Unterstützungen	Unterstützte	Unterstützungen	Unterstützte	Unterstützungen	Unterstützte	Unterstützungen	Unterstützte	Unterstützungen
		Fr.		Fr.		Fr.		Fr.		Fr
Aarberg . . .	117	1,310	116	1,136	123	2,190	112	1,481	132	1,141
Aarwangen . .	342	4,416	354	4,975	353	5,298	295	5,712	355	5,705
Bern	269	12,209	239	11,047	324	10,755	277	8,737	262	10,085
Büren	24	469	19	503	35	630	30	671	23	382
Burgdorf . . .	421	8,199	354	8,131	376	8,105	377	6,145	361	6,317
Erlach	28	830	25	372	24	719	16	749	26	240
Fraubrunnen .	108	1,213	102	1,387	112	1,506	106	1,070	129	2,058
Frutigen . . .	179	1,809	169	1,648	202	2,144	200	1,936	212	1,663
Interlaken . .	228	1,975	229	2,014	260	2,464	212	2,232	212	2,581
Konolfingen . .	285	3,092	260	2,718	278	2,253	294	2,980	306	3,129
Laupen . . .	58	349	53	559	70	489	62	537	63	519
Nidau	21	781	15	511	15	263	16	488	15	130
Oberhasle. . .	47	664	48	691	44	483	59	536	67	636
Saanen. . . .	112	725	133	859	126	838	122	749	119	631
Schwarzenburg .	122	688	145	525	139	731	109	779	184	689
Seftigen . . .	188	2,010	194	2,062	176	2,014	176	1,813	175	1,803
Signau. . . .	504	5,648	504	5,434	553	5,602	477	4,316	457	4,559
Obersimmenthal	121	1,346	185	2,234	165	2,699	131	1,599	123	1,637
Niedersimmenth.	70	943	114	1,904	106	2,559	131	3,057	93	2,320
Thun	263	3,431	253	3,215	279	2,297	293	2,347	277	2,687
Trachselwald .	317	2,742	300	3,725	312	4,071	285	3,682	292	3,744
Wangen . . .	138	2,072	142	2,263	130	1,664	168	2,262	122	2,262
Total der eigentlichen Unterstützungen . .	3,962	56,921	3,953	57,913	4,202	59,774	3,948	53,878	4,005	54,892
Total-Ausgaben (inclusive Aktivrestanzen, Kapitalanwendungen u. Verschiedenes)		68,110		70,696		78,397		70,467		68,901

Tab. XI. (Schluss.)

Krankenkassen.

Gemeinde-Armenbehörden seit 1858—1890.

1885		1886		1887		1888		1889		1890	
Unterstützte	Unterstützungen	Unterstützte	Unterstützungen	Unterstützte	Unterstützungen	Unterstützte	Unterstützungen	Unterstützte	Unterstützungen	Unterstützte	Unterstützungen
	Fr.		Fr.		Fr.		Fr.		Fr.		Fr.
117	983	103	1,382	84	1,011	68	930	88	1,098	93	902
363	5,904	340	5,574	309	5,198	365	5,720	330	7,109	367	7,503
333	8,470	324	11,580	323	12,196	320	11,131	287	11,028	270	16,193
23	526	19	410	22	972	34	896	26	514	27	568
360	7,476	378	6,025	375	7,580	343	7,877	284	6,439	314	5,863
12	225	13	278	14	269	15	221	14	396	19	630
125	1,802	103	1,740	120	1,834	114	1,908	113	1,593	124	1,746
196	1,871	219	2,217	175	1,717	178	1,773	151	1,559	172	1,893
264	1,943	190	1,404	272	3,259	279	2,360	224	2,025	210	2,415
300	2,619	273	3,769	276	3,194	222	2,825	262	3,098	223	3,609
66	588	64	648	68	666	71	721	64	626	74	714
14	269	15	420	24	424	20	246	15	501	19	465
55	580	54	448	67	906	48	496	52	744	68	554
123	696	113	714	99	855	137	876	175	1,070	165	1,079
140	810	86	428	96	422	136	451	177	1,036	113	654
182	1,854	161	1,955	146	1,671	181	2,148	191	2,305	126	2,129
469	5,751	405	4,876	438	5,039	406	5,253	415	5,759	447	6,249
115	1,155	127	1,430	136	1,416	141	1,510	113	1,219	107	1,576
85	1,478	77	2,212	76	1,928	99	2,134	132	3,546	135	3,860
235	1,958	243	2,101	234	2,183	224	2,392	246	3,087	242	2,833
284	3,642	261	3,861	285	3,893	265	3,407	247	3,185	251	3,696
126	2,361	147	2,806	136	2,569	131	2,415	121	1,944	127	1,691
3,987	52,961	3,715	56,278	3,775	59,202	3,797	57,690	3,727	59,881	3,693	66,822
	74,141		74,745		74,426		70,134		74,517		77,514

A. Die Leistungen der kantonalen Krankenkasse mit ihren Sektionen.

Tab. XII.

(Pro 1870: 21 Sektionen; pro 1891: 106 Sektionen.)

Jahr	Versicherte Mitglieder				Einnahmen		Ausgaben				Zahl der Kranken	Krankheitstage
	im Ganzen	davon sind Männer: einfach	davon sind Männer: doppelt	Frauen	an Monatsbeiträgen etc.	durchschnittlich per Mitglied	an Krankengeldern	per Kranker	an Sterbebeiträgen und Verwaltungskosten	Total		
					Fr.	Fr.	Fr.	Fr.	Fr.	Fr.		
1870	1,956	1,258	307*	391*	12,199	6.24	4,192	23.95	2,193	6,385	175	3,364
1871	3,169	1,936	558*	675*	22,243	7.02	17,854	27.51	3,090	20,944	649	14,158
1872	4,806	2,905	826*	1,075*	35,759	7.44	28,566	28.13	5,204	33,770	1,015	22,894
1873	4,638	2,802	816	1,020	46,685	10.06	34,547	27.81	5,913	40,460	1,242	29,596
1874	4,769	2,830	915	1,024	47,696	10.01	34,566	26.59	6,264	40,830	1,300	28,972
1875	4,964	2,897	1,020	1,047	50,213	10.11	41,947	26,85	7,368	49,315	1,562	36,440
1876	5,023	2,889	1,097	1,037	51,555	10.26	42,528	30.16	7,759	50,287	1,410	37,727
1877	5,059	2,827	1,195	1,037	52,315	10.34	42,531	?	7,703	50,234	?	?
1878	5,133	2,828	1,280	1,025	53,109	10.34	46,942	?	7,190	54,132	?	?
1879	5,244	2,859	1,340	1,045	54,938	10.48	52,412	?	7,958	60,370	?	?
1880	5,346	2,994	1,316	1,036	57,545	10.76	55,981	?	8,310	64,291	?	?
1881	5,436	3,213	1,187	1,036	58,182	10.68	52,473	?	8,091	60,564	?	?
1882	5,560	3,397	1,137	1,026	59,037	10.61	57,243	?	8,118	65,361	?	?
1883	5,579	3,485	1,079	1,015	58,298	10.45	49,384	?	8,510	57,894	?	?
1884	5,581	3,567	1,024	990	57,746	10.35	48,301	?	7,799	56,100	(1,292)	43,262
1885	5,823	3,833	997	993	58,407	10.03	50,806	?	8,832	59,638	?	?
1886	6,013	4,061	970	982	59,932	10.00	51,894	?	8,383	60,277	?	?
1887	6,232	4,258	956	1,018	61,447	9.86	52,587	36.37	9,145	61,732	1,446	43,200
1888	6,612	4,625	950	1,037	63,604	9.62	56,252	36.25	8,790	65,042	1,552	50,000
1889	6,858	4,852	962	1,044	65,935	9.61	62,691	37.88	9,468	72,159	1,655	55,000
1890	7,460	5,396	965	1,099	69,856	9.36	69,405	35.96	9,908	79,313	1,930	64,000
1891	8,156	5,977	1,010	1,169	74,528	9.14	72,666	35.44	10,745	83,539	2,050	67,000

* Doppelt und dreifach Versicherte inbegriffen.

Detail-Auszug aus dem Geschäftsbericht pro 1891.

Mitglieder-Etat auf 31. Dezember 1891.

	I. Cl.	II. Cl.	III. Cl.	Total
Einfach versichert: (Männer.)	2726	2262	989	5977
Zweifach versichert:	355	465	190	1010
Einfach versichert: (Frauen.)	474	394	301	1169
Zusammen	3555	3121	1480	8156

Einnahmen:

		Fr.
Monatsbeiträge der Männer,	Einfach	45,675. 90
" " "	Doppelt	18,188. 80
" " Frauen		10,663. 80
		74,528. 50
Einschreibegebühren, Männer		950. —
" Frauen		116. —
Geschenke		147. 50
Zinse		642. 70
Rückerstattungen		95. —
Total Einnahmen		76,479. 70
Ausstehende Monatsbeiträge		1,349. 60

Ausgaben:

	Kranke	Betrag Fr.
Krankengelder an Männer:		
Einfach versichert	1348	42,057. 75
Doppelt versichert	324	18,041. —
Krankengelder an Frauen:	276	12,566. 85
Im Ganzen	1948	72,668. 60
Sterbebeiträge:		
An einfach versicherte Männer		1800. —
An doppelt versicherte Männer		250. —
An Frauen		350. —
Total		2500. —
Verwaltungskosten		8,244. 79
Total Ausgaben		83,533. 64
Reines Vermögen auf Ende 1891		19,968. 69

Tab. XIII.

bersicht der Leistungen der einzelnen Sektionen der kantonalen Krankenkasse pro 1891.

Sektionen	Gründungsjahr	Mitglieder				Einnahmen (Monatsbeiträge)	Ausgaben					
		im Ganzen pro 1891	davon sind Männer einfach	davon sind Männer doppelt versichert	Frauen		an Kranke Anzahl	an Kranke wovon doppelt versichert	Krankengelder	Sterbebeiträge	Verwaltungskosten	im Ganzen
						Fr.			Fr.	Fr.	Fr.	Fr.
rberg . . .	1887	71	54	4	13	658.30	7	.	174.50	.	47.—	221.50
elboden . .	1872	61	56	.	5	497.60	23	.	805.—	25	35.53	865.53
schi . . .	1870	25	16	1	8	224.30	6	1	298.15	25	15.75	338.90
oltern i. E. .	1873	65	60	1	4	501.50	15	.	826.—	.	35.90	861.90
soldingen .	1889	32	28	.	4	272.—	9	.	509.—	.	19.30	528.30
rn (Stadt) .	1870	504	291	44	169	4,806.70	116	11	4,902.—	125	338.15	5,365.15
lp	1870	101	60	29	12	1,165.70	27	8	1,159.—	25	82.30	1,266.30
l	1871	200	103	76	21	2,484.30	90	36	3,677.—	50	175.25	3,882.25
menstein .	1890	32	32	.	.	268.50	9	.	178.—	25	18.85	221.85
lligen . . .	1870	183	120	51	12	2,012.30	45	24	2,532.—	150	142.45	2,824.45
mgarten .	1872	36	20	13	3	395.40	14	10	504.—	.	27.88	531.88
mpliz . . .	1870	68	38	18	12	659.70	20	5	1,149.—	75	46.25	1,270.25
rgdorf . .	1875	136	91	24	21	1,485.20	19	5	921.50	25	105.01	1,051.51
chsfelden .	1881	19	11	5	3	204.10	3	.	117.—	.	14.28	131.28
rstetten . .	1873	72	49	8	15	636.80	17	1	663.—	50	45.25	758.25
lsberg . .	1881	75	58	17	.	771.40	27	5	1,120.—	25	54.60	1,199.60
mtigen . .	1872	19	11	.	8	171.80	4	.	161.30	25	12.03	198.33
giwyl . . .	1871	68	64	.	4	538.10	14	.	606.—	.	38.—	644.—
swyl . . .	1870	51	38	.	13	386.60	14	.	161.—	.	27.34	188.34
nch . . .	1876	51	43	7	1	504.50	12	.	407.—	25	35.50	467.50
enbach . .	1873	56	41	8	7	554.10	15	4	471.50	25	39.35	535.85
enisberg . .	1881	55	52	.	3	437.60	13	.	480.—	.	31.19	511.19
eswyl . .	1871	44	41	.	3	371.10	21	.	603.—	25	26.18	654.18
ltigen . .	1870	74	58	2	14	536.20	16	.	370.—	.	38.65	408.65
rzensee . .	1872	49	44	.	5	397.20	15	.	514.—	50	28.—	592.—
nmelwald b. M.	1890	29	22	7	.	314.30	4	1	108.—	.	22.—	130.—
ndelwald .	1874	116	95	5	16	1,024.30	24	2	1,104.—	50	72.05	1,226.05
ssaffoltern .	1885	55	47	1	7	436.80	10	.	203.—	25	31.50	259.50
teig b. Saanen	1874	32	27	1	4	240.—	11	1	250.—	.	17.15	267.15
ggisberg . .	1880	37	29	1	7	317.—	9	1	612.—	.	22.19	634.19
ndlischwand	1882	102	80	12	10	665.40	18	6	534.—	.	49.40	583.40
rzelen . .	1872	44	29	8	7	444.80	16	5	344.—	.	31.48	375.48
imberg . .	1872	106	79	23	4	1,067.80	25	9	1,248.—	50	75.70	1,373.70
iligenschwendi	1872	47	47	.	.	339.80	9	.	355.—	.	24.15	379.15
rzogenbuchsee	1891	51	40	2	9	172.90	1	1	15.—	.	14.97	29.97
lterfingen .	1870	79	63	3	13	648.10	17	1	704.50	25	46.—	775.50
ttwyl . . .	1878	83	70	4	9	706.60	36	2	763.—	.	50.35	813.35

Tab. XIII.

B. Uebersicht der Leistungen der einzelnen Sektionen der kantonale Krankenkasse pro 1891.

(Fortsetzung.)

	Sektionen	Gründungsjahr	Mitglieder				Einnahmen (Monatsbeiträge)	Ausgaben					
			im Ganzen pro 1891	davon sind Männer einfach versichert	Männer doppelt versichert	Frauen		an Kranke Anzahl	an Kranke wovon doppelt versichert	Krankengelder	Sterbebeiträge	Verwaltungskosten	Ga
							Fr.			Fr.	Fr.	Fr.	F
38.	Kandergrund .	1879	9	8	.	1	79.20	1	.	11.—	.	5.54	
39.	Kehrsatz . .	1871	35	17	15	3	427.50	12	6	812.—	.	30.10	
40.	Kirchberg . .	1891	47	41	3	3	249.60	8	1	103.—	.	19.70	
41.	Kirchdorf . .	1881	35	30	.	5	280.10	14	.	301.—	.	20.09	
42.	Kirchlindach .	1890	38	28	1	9	309.90	8	.	296.—	.	22.12	
43.	Köniz	1870	81	47	31	3	989.80	28	16	817.—	25	70.13	
44.	Krattigen . .	1877	29	27	2	.	264.20	11	.	156.—	.	18.60	
45.	Krauchthal . .	1870	52	39	3	10	452.10	18	1	441.—	.	32.—	
46.	Länggasse (Bern)	1871	300	166	44	90	2,823.90	74	18	2,498.30	125	200.05	
47.	Langnau . . .	1871	132	105	10	17	1,147.90	32	4	1,283.—	75	80.70	
48.	Lauperswyl .	1871	136	106	3	27	1,133.10	32	1	886.30	.	80.22	
49.	Lauterbrunnen	1873	128	86	25	17	1,293.10	31	8	1,601.—	.	90.70	
50.	Leissigen . .	1887	56	50	4	2	498.—	.	.	325.—	.	35.—	
51.	Linde (Bern) .	1871	120	78	17	25	1,163.40	26	3	1,591.—	50	82.10	
52.	Lorraine (Bern)	1872	158	102	31	25	1,573.90	40	14	2,232.—	25	111.15	
53.	Lützelflüh . .	1873	106	88	1	17	839.10	23	.	551.50	25	59.78	
54.	Lyss	1873	86	57	14	15	839.—	22	6	1,255.50	50	58.80	
55.	Mattenhof (Bern)	1873	171	107	28	36	1,696.90	23	7	1,704.—	50	120.30	
56.	Meikirch . .	1890	35	25	.	10	276.40	15	.	282.—	25	19.60	
57.	Meiringen . .	1880	68	61	2	5	482.30	17	.	185.—	.	34.60	
58.	Merligen . .	1885	40	39	1	.	327.10	6	1	239.—	.	23.10	
59.	Mistelberg . .	1885	18	13	.	5	156.60	14	.	161.—	25	11.20	
60.	Münsingen . .	1882	60	46	3	11	509.90	11	2	754.—	25	36.10	
61.	Muri	1870	116	46	51	19	1,518.10	31	9	1,464.—	50	106.90	
62.	Neuenegg . .	1879	70	53	11	6	667.80	9	3	468.—	75	47.—	
63.	Niederscherli .	1870	65	37	25	3	754.50	6	.	264.—	.	53.37	
64.	Niederstocken .	1872	41	30	2	9	362.80	3	1	361.—	.	25.47	
65.	Oberbalm . .	1872	17	14	3	.	191.60	3	.	238.—	50	13.68	
66.	Oberbottigen .	1879	39	24	10	5	403.60	13	1	123.—	.	28.50	
67.	Oberburg . .	1891	69	59	4	6	418.10	10	.	148.—	.	33.04	
68.	Oberdiesbach .	1872	68	58	7	3	584.30	15	1	581.—	.	41.05	
69.	Oberhofen . .	1870	69	46	1	22	585.20	4	.	393.—	25	41.24	
70.	Oberscherli . .	1872	27	12	15	.	373.20	9	5	120.—	25	26.10	
71.	Oberwangen .	1870	22	14	6	2	241.60	10	3	207.—	.	16.30	
72.	Oberwyl i. S. .	1873	25	19	1	5	224.90	1	.	161.—	.	15.80	
	Pruntrut[1]) . .	.	.	.	.	.	61.50	11	.	124.—	.	.	
73.	Radelfingen .	1880	61	61	.	.	473.40	17	.	385.—	.	33.28	

[1]) Die Sektion hat sich aufgelöst.

Tab. XIII.

Uebersicht der Leistungen der einzelnen Sektionen der kantonalen Krankenkasse pro 1891.

(Fortsetzung.)

Sektionen	Gründungsjahr	Mitglieder				Einnahmen (Monatsbeiträge)	Ausgaben					
		im Ganzen pro 1891	davon sind Männer einfach versichert	davon sind Männer doppelt versichert	Frauen		an Kranke: Anzahl	an Kranke: wovon doppelt versichert	Krankengelder	Sterbebeiträge	Verwaltungskosten	im Ganzen
						Fr.			Fr.	Fr.	Fr.	Fr.
ichenbach .	1870	78	59	11	8	797 70	23	7	1,124.—	25	56.65	1,205.65
utigen . .	1872	46	36	4	6	377.20	3	2	412.50	.	26.96	439.46
ggisberg . .	1873	41	34	.	7	333.40	13	.	97.—	.	23.45	120.45
eggisberg .	1872	40	34	4	2	383.30	6	4	456.—	50	26.97	532.97
thi b. Rigg.	1872	19	16	.	3	131.20	16	.	93.—	.	9.30	102.30
nen . . .	1873	149	95	32	22	1,478.80	38	12	653.—	50	105.19	808.19
nüpfen . .	1886	100	100	.	.	720.40	9	.	661.50	25	51.05	737.55
wanden, Sigr.	1880	41	41	.	.	302.50	6	.	102.—	25	21.45	148.45
warzenburg	1880	44	35	8	1	413.60	22	2	300.—	.	29.20	329.20
warzenegg .	1878	92	81	1	10	743.10	8	.	462.—	25	52.92	539.92
dorf . . .	1891	84	76	1	7	459.50	.	.	152.—	.	36.43	188.43
riswyl . .	1888	39	39	.	.	287.90	11	.	194.—	25	20.22	239.22
ez	1876	40	29	3	8	317.20	49	2	579.—	25	22.60	626.60
ffisburg . .	1870	204	186	6	12	1,625.40	7	2	1,815.—	.	116.08	1,931.08
Stephan . .	1891	32	31	.	1	175.90	3	.	34.—	.	14.90	48.90
ttlen . . .	1876	56	32	22	2	669.40	37	3	422.—	25	47.50	494.50
ättligen . .	1872	98	89	3	6	796.80	31	1	807.—	.	56.27	863.27
niswald . .	1871	202	159	1	42	1,523.—	60	.	935.50	25	109.—	1,069.50
n	1870	312	220	13	79	2,789.70	30	4	3,022.—	150	196.30	3,368.30
urnen . . .	1872	32	25	4	3	293.20	9	1	316.—	75	20.50	411.50
ffen . . .	1872	21	16	1	4	167.80	12	1	293. –	.	11.74	304.74
bschachen .	1882	27	25	2	.	212.70	15	.	323.—	.	15.10	338.10
igen . . .	1872	50	46	3	1	385.50	19	2	504.–	.	27.30	531.30
enstorf . .	1885	100	85	1	14	771.90	13	.	607.—	75	55.20	737.20
bern . . .	1870	70	41	25	4	779.90	34	6	556.—	.	55.57	611.57
sen . . .	1886	100	89	.	11	809.—	13	.	732.50	75	57.26	864.76
ttenwyl . .	1883	58	56	2	.	489.—	15	1	381.—	.	34.30	415.30
mmis . . .	1870	102	57	32	13	1,196.20	31	15	1,375.—	.	84.—	1,459.—
hlen . . .	1890	67	47	1	19	569.30	20	1	478.—	100	40.62	618.62
nigen . .	1873	102	79	5	18	922.60	9	1	660.—	.	66.10	726.10
merwald .	1871	39	13	24	2	618.80	17	5	477.—	.	43.45	520.45
likofen . .	1870	59	7	51	1	534.10	10	2	311.—	75	37.80	423.80
eisimmen .	1882	55	53	1	1	460.10	.	.	279.—	25	33.46	337.46
tralkasse .	.	.	.	.	.	.	.	.	.	.	2959.50	2,959.50
		8156	5977	1010	1169	74,528.50	1948	324	72,666.05	2500	8244.08	83,538.64

Name und Sitz der Gesellschaft	Gründungsjahr	Anzahl
1. Hülfs- und Krankenkasse des Amtsbezirks Aarberg	1853	778
2. Kranken- und Unterstützungskasse des Handwerk.- und Gew-Vereins im Amte Aarwangen	1854	83
3. Allgem. Krankenk. der Stadt Bern	1840	82
4. Allgemeine Wittwen-Stiftg. in Bern	1808	130
5. Freiwillige Prediger-Wittwen- und Waisenstiftung des deutschen Kantons Bern in Bern	1767	156
6. Prediger-Wittw. und Waisen-Kiste E. E. Klasse Bern	1731	35
7. Bern. Lehrer-Kasse d. Kantons, Bern	1818	736
8. Kranken-Kasse der Künstler u. Handwerker, Bern	1818	207
9. Krankenkasse des Handwerker- und Gewerbevereins des Amtsbez. Bern	1865	88
10. Krankenkasse des Grütlivereins, Bern	1860	44
11. Steinhauer-Bruderschaft in Bern	1778	104
12. Krankenk. d. Schneider-Handwerker-Vereins, Bern	1843	42
13. Schuhmacher-Krankenkasse, Bern	1839	60
14. Krankenkasse des Brandkorps der Stadt Bern	1822	376
15. Schweizerische Krankenkasse in Bern	1837	106
16. Kranken- u. Unterstützungs-Verein d. Spenglermeist. u. Gesellen, Bern	1858	40
17. Akademische Wittwen- u. Waisen-Kasse, Bern		
18. Kranken[illegible]		

Tab. XIV (Forts.)

stungen der gegenseitigen Hülfsgesellschaften des Kantons Bern im Jahr 1865

(nach der schweiz. Statistik).

und Sitz der Gesellschaft	Gründungsjahr	Anzahl der Mitglieder	Einnahmen	Ausgaben				Jährlicher Beitrag der Mitglieder	Krankengeld per Woche
				im Ganzen	wovon an erkrankte Mitglied.				
					Anzahl derselben	Betrag	Arzt, Spital etc.		
			Fr.	Fr.		Fr.	Fr.	Fr.	Fr.
stützungskasse d. medizinisch-									
rgisch. Gesellsch. d. Kts. Bern	1858	106	364	50	.	.	.	2,10	unbest.
kenkasse der Eisengiesserei im									
azi bei Bern	1866	32	716	249	12	247	.	13,10	7,10
thätige Gesellschaft d. Schnei-									
sellen in Bern	1837	70	610	435	9	400	.	unbest.	9,21
ter-Krankenk. von G. Ott & Cie.									
r Muesmatte	1862	25	850	427	50	138	212	12-18	unbest.
kasse für die Angestellten der									
schen Staatsbahn	1864	184	9966	1054	39	799	.	unbest.	unbest.
kenkasse für die Arbeiter und									
nst. d. Bernischen Staatsbahn	1864	114	3146	1535	57	1494	.	unbest.	3,25
kenkasse f. Buchdruck. in Bern	1824	100	2047	1979	21	1365	.	13,10	unbest.
äger-Invalidenkasse des Kan-									
Bern	1809	276	14937	10213	.	.	.	24,10	.
iatskasse der städtischen Real-									
e in Bern	1840	11	312	145	4	96	.	4,10	?
ken- und Hülfsverein für die									
hner des Stadtbezirks Biel .	1838	279	2792	1772	26	751	.	5,21	3-10
ger-Wittwen- und Waisen-Gut									
lasse Burgdorf	1751	40	4433	3316	.	.	.	8,10	-
len-Krankenkasse in Burgdorf	1863	194	1507	979	8	332	525	7,28	5,10
meine Krankenk. in Oberburg	1866	100	818	33	.	.	.	7,12	6,10
é de Bienfaisance à Sonvillier	1837	176	485	530	.	.	.	unbest.	.
é mutuelle de Prévoyance à									
llier	1866	124	671	384	10	289	.	6,10	10,10
. frat. pour l'Assist. d'Ouvriers									
les, à Delémont	1865	225	1004	489	25	342	27	5,12	unbest.
é de Secours mut. de Delémont	1865	103	460	160	2	15	.	4,28	5,14
meine Krankenkasse des Amtes									
h, in Ins	1865	77	266	219	1	39	.	6,10	5,10
ger-Wittwen-Stiftung E. E.									
e Nidau, Siselen	1847	16	649	174	.	.	.	6,10	.
nterstütz.-Verein für Geschäfts-									
fen der Kirchgemeinde Brienz	1862	80	2481	1627	52	1232	330	7,12	7,10
Kr.-Unterstützgsver. der Hand-									
r im Amtsbez. Interlaken . .	1851	128	1018	686	52	653	.	6,10	7,10

Tab. XIV (Schluss.)

Die Leistungen der gegenseitigen Hülfsgesellschaften des Kantons Be im Jahr 1865

(nach der schweiz. Statistik).

Name und Sitz der Gesellschaft	Gründungsjahr	Anzahl der Mitglieder	Einnahmen	Ausgaben				Jährlicher Beitrag der Mitglieder
				im Ganzen	wovon an erkrankte Mitglieder: Anzahl derselben	Betrag	Arzt, Spital etc.	
			Fr.	Fr.		Fr.	Fr.	Fr.
43. Krankenkasse der Parquetteriefabrik in Interlaken	1860	90	1594	761	47	499	228	7
44. Kranken- und Hülfskasse des Amtes Konolfingen, Münsingen	1866	64	.	.	.	.	.	6
45. Kranken- und Hülfsverein für Worb und umliegende Gemeinden	1866	45	200	.	.	.	.	7
46. Freiwillige Krankenkasse des Amtsbezirks Laupen	1865	135	537	465	5	62	.	6
47. Association de secours mutuels de Moutier-Grandval	1863	54	546	1144	28	401	392	12
48. Société de secours mut. de Porrentruy	1851	298	2246	1546	43	1058	.	7
49. Kranken- u. Hülfsverein in Langnau	1860	131	5158	2235	95	1816	.	6
50. Kranken- und Hülfskasse zu Signau	1837	83	908	607	9	160	.	5
51. Arbeiter-Krankenkasse d. Gemeinde Langnau	1860	34	235	305	9	183	.	7
52. Krankenkasse für die Hafnergesellen in den Aemtern Thun und Konolfingen, in Heimberg	1857	44	356	587	34	365	180	6
53. Kranken- u. Hülfskasse v. Steffisburg	1861	58	394	47	2	15	.	6
54. Krankenkasse der Einwohner in Thun	1828	313	3854	3543	50	2618	.	9
55. Neue Krankenkasse in Thun	1863	199	3005	656	19	598	.	7
56. Prediger-Wittwen- und Waisenkiste von Thun	1763	16	4170	2907	.	.	.	8
57. Kranken- und Hülfskasse für die Professionist. u. Gewerbsl. in Sumiswald	1823	185	1905	1622	26	771	55	7
58. Kranken- und Hülfskasse des Amtsbezirks Wangen in Herzogenbuchsee	1851	74	490	350	13	300	.	5
59. Allgemeine Krankenkasse der Kirchgemeinde Wangen	1840	75	641	247	15	157	.	6
60. Gesellen-Krankenverein des Amtsbezirks Wangen	1863	164	637	472	46	206	50	6
Total		7916	177406	123072	1194	27145	2144	—

Tab. XV.

Die Leistungen der gegenseitigen Hülfsgesellschaften des Kantons Bern im Jahr 1880.

(Nach der schweiz. Statistik.)

Name und Sitz der Gesellschaft	Gründungsjahr	Anzahl der Mitglieder	Einnahmen	Ausgaben				Jährlicher Beitrag der Mitglieder	Krankengeld per Woche
				im Ganzen	wovon an erkrankte Mitglieder: Anzahl	wovon an erkrankte Mitglieder: Betrag	wovon an erkrankte Mitglieder: Arzt, Spital etc.		
			Fr.	Fr.		Fr.	Fr.		
1. Krankenk. d. Amtsbezirks Aarberg	1853	563	4502	3897	104	3170	.	6,0	unbest.
2. Krankenk. d. Amtsbez. Aarwangen	1872	729	4747	3381	137	2984	.	6,0	5,0
3. Kr.- u. U.-K. d. Handw.- u. Gewerbevereins im Amt Aarwangen	1854	102	1299	1031	25	792	.	5,0	7,0
4. Kranken- und Hilfskasse für Handwerksgesellen in Langenthal . .	1828	103	1269	1207	62	717	414	5,2	.
5. Krk. d. mech. Buntweberei v. Künzli u. Gugelmann in Langenthal . .	1863	279	1070	1706	209	372	1314	5,2	4,2
6. Krankenk. der mech. Weberei der Gebrüder Meyer in Klein-Dietwyl	1869	117	456	446	77	151	295	2,0	3,2
7. Freiwillige Prediger-Wittwen und -Waisenstiftung des Kantons . .	1768	177	25261	25449	.	.	.	22,0	.
8. Prediger-Wittwen u. Waisenkiste der Klasse Bern	1731	34	7009	4156	.	.	.	8,5	.
9. Bernische kantonale Lehrerkasse .	1818	561	26678	24876	.	.	.	25,0	.
10. Allg. Wittwenstiftung in Bern .	1809	84	13365	12814	.	.	.	.	.
11. Bern. kant. Sterbekasse (in 45 Sekt.)	1874	1151	35927	17351	.	.	.	.	.
12. Bernischer Verein zur Unterstützung bei Todesfällen	1870	4654	16817	15585	.	.	.	1,5	.
13. Kantonale Krankenkasse des Kantons Bern (74 Sektionen) . . .	1870	1244	57638	60370	?	52412	.	7,2	7,0
14. Allgem. Krankenk. der Stadt Bern	1840	68	1098	1076	10	781	.	6,0	5,0
15. Einwohner-Krankenkasse in Bern	1868	796	9348	9140	163	8013	.	7,8	7,0
16. Schweizer. Krankenkasse in Bern	1837	97	894	1572	20	1410	.	unbest.	7,0
17. Deutsche Krankenkasse in Bern .	1875	65	644	402	16	374	.	9,0	10,5
18. Krankenk. f. Deutsche u. Schweizer in der Stadt und im Stadtbezirk	1860	104	1075	1904	19	1743	.	8,4	10,5
19. Bernische Studenten-Krankenkasse	1867	331	692	238	?	.	217	2,0	.
20. Krankenkasse des Handwerker u. Gewerbe-Vereins des Amtsbezirks	1865	96	1262	1106	11	801	.	9,0	10,5
21. Krankenk. f. Buchdrucker in Bern	1824	164	4772	4781	35	3646	.	26,0	14,0
22. Krk. f. Künstler u. Handw. in Bern	1817	117	1133	2031	34	1711	.	6,0	5,0
23. Kranken-Unterstützungs-Verein f. Metallarbeiter des Stadtbezirks .	1876	60	777	699	11	594	.	13,0	10,5
24. Schreiner-Krankenk. f. d. Stadt Bern	1840	51	654	738	26	738	.	9,0	7,0
25. Schlosser-Krk. d. Stadt u. Stadtbez.	1861	113	1127	805	17	687	.	10,4	10,5
26. Schuhmacher-Krankenkasse, Bern	1840	71	1021	1038	17	822	1	9,6	10,5

Tab. XV. (Fortsetzung.)

Die Leistungen der gegenseitigen Hülfsgesellschaften des Kantons Bern im Jahr 1880.

(Nach der schweiz. Statistik.)

Name und Sitz der Gesellschaft	Gründungsjahr	Anzahl der Mitglieder	Einnahmen	Ausgaben				Jährlicher Beitrag der Mitglieder	Krankengeld per Woche
				im Ganzen	wovon an erkrankte Mitglieder				
					Anzahl	Betrag	Arzt, Spital etc.		
			Fr.	Fr.		Fr.	Fr.		
27. Krk. d. Brandkorps d. Stadt Bern	1822	383	7588	4516	67	3508	.	8,0	5,0
28. Krankenk. d. eidgen. Waffenfabrik	1877	96	1553	1585	22	893	583	12,0	10,0
29. Krankenverein der Arbeiter an der Juragewässer-Korrektion . . .	1868	?	1236	1315	38	171	324	.	5,0
30. Caisse de secours mutuels pour les employés du J. B. L. . . .	1864	855	64739	21800	35	2709	850	.	.
31. Caisse des malades pour les ouvriers et manœuvres du J. B. L. .	1864	521	18541	15051	201	6003	5314	.	.
32. Arbeiter-Krankenkasse in der Holligenfabrik in Bern	1873	17	338	272	4	190	.	13,0	14,0
33. Krankenkasse für Wohlen, Kirchlindach, Meikirch und Bremgarten	1872	204	784	641	34	549	.	3,0	5,0
34. Allgemeine Krankenkasse in Biel	1847	172	3752	4187	48	3446	.	6,0	7,0
35. „La fraternité", société de secours mutuels en cas de décès . . .	1879	782	5564	4312	.	.	.	1,0	.
36. Gesellen-Krankenverein in Biel .	1833	198	1753	1292	156	502	621	8,4	7,0
37. Association de prévoyance des ouvriers horlogers de Bienne . . .	1869	180	2364	2265	28	1934	199	12,0	24,0
38. Krankenverein der Zifferblatt-Arbeiter von Biel und Umgebung .	1871	26	280	160	1	160	.	12,0	14,0
39. Société de secours mutuels des monteurs de boîtes à Bienne . .	1866	51	824	1452	?	1345	.	12,0	?
40. Allg. Krankenk. v. Bözingen u. Umg.	1878	60	839	749	19	436	50	6,0	7,0
41. Kr.-Unt.-Kasse Drahtzug Bözingen	1872	?	1114	1620	39	725	752	.	7,0
42. Kranken- und Hilfsverein Arch .	1874	40	254	148	9	121	.	6,0	7,0
43. Freiw. Krankenk. d. Amtsbez. Büren	1867	130	741	227	13	207	.	6,0	7,0
44. Prediger-Wittwen und -Waisengut von Burgdorf	1751	43	6135	4112	.	.	.	10,0	.
45. Hilfskasse zur Verpflegung von Dienstboten und Arbeitern . . .	1859	509	5417	3995	94	.	3920	7,0	.
46. Gesellen-Krankenkasse in Burgdorf	1842	95	1009	1108	22	206	751	10,4	5,0
47. Krk. d. Flachsspinnerei Burgdorf	1869	130	1478	1120	28	229	890	5,2	.
48. Freiwillige Krankenkasse in den Gemeinden Hasle und Rüegsau .	1870	62	721	514	17	443	.	7,2	7,0
49. Freiw. Krankenk. v. Heimiswyl .	1872	79	874	591	32	584	.	7,2	7,0
50. Fabrik-Krankenkasse Kirchberg .	1873	127	992	539	41	149	308	6,4	4,2
51. Allg. Krankenkasse v. Kirchberg	1866	352	4003	1800	70	1469	97	6,0	7,0

Tab. XV. (Fortsetzung.)

Die Leistungen der gegenseitigen Hülfsgesellschaften des Kantons Bern im Jahr 1880.

(Nach der schweiz. Statistik.)

Name und Sitz der Gesellschaft	Gründungsjahr	Anzahl der Mitglieder	Einnahmen	Ausgaben				Jährlicher Beitrag der Mitglieder	Krankengeld per Woche
				im Ganzen	wovon an erkrankte Mitglieder: Anzahl	wovon an erkrankte Mitglieder: Betrag	wovon an erkrankte Mitglieder: Arzt, Spital etc.		
			Fr.	Fr.		Fr.	Fr.		
52. Freiw. Kr.-V. i. d. Kirchg. Koppigen	1865	168	1043	1293	49	1105	.	6,0	7,0
53. Allg. Krankenk. von Oberburg .	1866	134	1194	1209	38	1076	.	7,2	7,0
54. Société fraternelle de prévoyance „la Concorde" de Cormoret . .	1868	48	466	517	7	466	.	8,0	14,0
55. Société de secours mutuels du corps des pompiers de Plagne	1866	57	30	.	.	.	.	.	unbest.
56. Société mutuelle en cas de décès du district, à St-Imier	1876	1100	3850	890	.	.	.	1,0	.
57. Obligatorischer Handwerker-Krankenverein in St. Immer	1837	152	1122	907	30	623	164	7,2	3,5
58. Société des monteurs de boîtes du district à St-Imier	1858	87	1095	918	10	768	.	12,0	17,5
59. Soc. mut. horlogère de St-Imier .	1869	321	3404	2958	?	2412	.	9,0	14,0
60. Soc. de secours mut. de Sonceboz	1873	50	450	573	19	573	.	9,0	7,0
61. Soc. mut. de prévoyance de Sonvillier	1869	106	948	650	19	484	.	6,0	10,5
62. Société générale de secours des pompiers de Sonvillier	1876	282	62	.	.	.	.	0,2	unbest.
63. Soc. d. mont. de boîtes de Tramelan	1878	43	805	30	1	26	.	12,0	14,0
64. Société de secours mutuels des ouvriers de Rosselet et Cie à Sonceboz	1878	301	5630	5828	?	2670	2824	9,0	10,5
65. Brüderl. Verein f. d. Unterst. kranker Arbeiter in Delsberg	1865	89	811	847	59	194	324	6,0	21,0
66. Soc. de secours mut. de Delémont	1865	63	388	295	3	152	.	6,0	10,5
67. Wittwen- und Waisenstiftung der Gesellsch. zu Rebleuten in Erlach	1868	124	1205	182	.	.	.	.	.
68. Krankenk. d. Amtes Erlach in Ins	1865	160	1095	823	25	553	.	6,0	5,0
69. Freiw. Krankenkasse Fraubrunnen	1877	68	481	775	34	710	.	6,0	7,0
70. Allg. Krk. d. Kirchgmd. Jegenstorf	1872	71	632	306	9	228	.	8,4	8,4
71. Kr.-U.-Ver f. Einw. u. fremde Geschäftsgehülfen d. Kirchg. Brienz	1862	241	1941	1901	69	1088	202	7,2	10,5
72. Krankenk. v. Brienzwyler u. Umg.	1876	18	163	46	1	31	.	7,2	7,0
73. Allg. Krk. v. Interlaken u. Umg.	1867	589	12650	11966	136	4012	7882	12,0	7,0
74. Kranken- und Sterbekasse d. Parqueteriefabrik Interlaken . . .	1860	130	4017	2244	42	1052	614	12,0	8,4
75. Gesellenkrankenk. in Interlaken .	1849	54	1112	1004	36	686	259	12,0	10,5
76. Krankenkasse Oberried	1870	47	419	314	13	265	.	7,2	10,5
77. Allg. Krankenk. in St. Beatenberg	1874	46	366	281	11	175	7	6,0	5,0

Tab. XVI.

Uebersicht der Leistungen der gegenseitigen nach der Aufnahme des schweizer.

(Auszug aus den Originalberichten

Name der Krankenkasse	Sitz der Krankenkasse
1. Kirchgemeinde Arch-Leuzigen	Arch
2. Einwohner-Krankenkasse	Bern
3. Krankenkasse für den Kanton Bern	"
4. Metallarbeiter-Krankenkasse	"
5. Küfer- und Bierbrauer-Krankenkasse	"
6. Allgemeine Krankenkasse der Schneider	"
7. Hafnerkrankenkasse	"
8. Spenglerkrankenkasse	"
9. Schuhmacherkrankenkasse	"
10. Gypser- und Maler-Krankenkasse	"
11. Steinhauer-Bruderschaft und -Krankenkasse	"
12. Schlosserkrankenkasse der Stadt	"
13. Arbeiterkrankenkasse der Holligenfabrik	"
14. Krankenkasse des Handwerker- und Gewerbevereins	"
15. Allg. Arbeiterkrankenkasse der Stadt Bern	"
16. Allgemeine Krankenkasse der Stadt Bern	"
17. Schweizerische Krankenkasse	"
18. Krankenkasse Matte	"
19. Brandkorps-Krankenkasse	"
20. Krankenkasse der eidgen. Waffenfabrik	"
21. Krankenkasse für Deutsche und Schweizer	"
22. Deutsche Krankenkasse	"
23. Krankenkasse der Juragewässerkorrektion	"
24. Hülfs- und Pensionskasse für die Angestellten der Jura-Bern-Luzern-Bahngesellschaft	"
25. Krankenk. f. d. Arbeiter u. Bediensteten der v. d. Gesellsch. d. bern. Jurabahn betr. Bahnen	"
26. Maschinenfabrik	"
27. Allgemeine Krankenkasse von Biel und Umg.	Biel
28. Gesellenkrankenverein Biel	"
29. Krankenk. d. Schalenmacher v. Biel u. Umg.	"
30. Allg. Krankenkasse von Bözingen und Umg.	Bözingen
31. Krankenkasse Drahtzug	"
32. Dienstbotenkrankenkasse der gemeinnützigen Gesellschaft von Burgdorf	Burgdorf

Tab. XVI.

Kranken- und Hülfskassen des Kantons Bern
Arbeitersekretariats vom Jahr 1888.

der Krankenkassen.)

Durchschnittliche Mitgliederzahl			Ausgaben						Zahl der Krankheitstage	Dauer der Unterstützung Anzahl Tage
Männer	Frauen	Total	in Krankheitsfällen	für Kranke	in Todesfällen	für Verstorbene	für Invalide	Anzahl Mitglieder		
			Fr.		Fr.		Fr.			
34	6	40	294	9	.	.	.	.	245	90
261	312	573	6,043	124	350	14	.	.	5248	100
5395	1028	6423	56,252	1552	2,100	84	.	.	ca. 50000	1825
65	.	65	411	11	35	1	.	.	274	ca. 140
75	.	75	560	21	35	1	220	6	520	90
153	4	157	2,118	17	.	.	.	.	718	183
25	.	25	569	3	35	1	.	.	322	183
45	.	45	537	14	.	.	.	.	280	183
76	.	76	1,094	29	105	3	.	.	912	183
52	.	52	363	7	25	1	.	.	213	183
45	.	45	280	13	50	2	450	2	392	700
140	.	140	1,527	43	80	2	.	.	1018	365
50	.	50	948	27	.	.	.	.	540	180
85	3	88	499	11	160	4	.	.	337	365
24	.	24	91	5	25	1	.	.	61	180
51	12	63	436	11	105	3	.	.	715	unbeschrkt.
93	11	104	318	13	30	1	.	.	318	200
19	1	20	122	4	.	.	.	.	81	240
387	53	440	4,614	75	272	13	688	10	4935	365
155	.	155	2,181	32	.	.	.	.	607	180
72	8	80	489	13	.	.	.	.	326	365
89	.	89	272	12	.	.	.	.	272	300
87	.	87	745	39	8,060	2	205	4	337	42
928	.	928	3,533	23	26,349	80	14,846	28	705	150
560	211	771	15,310	315	420	3	3,150	7	4566	365
225	.	225	1,279	61	.	.	.	.	642	180
121	17	138	2,373	24	150	5	80	8	1285	180
420	.	420	4,851	195	.	.	.	.	1147	120
125	.	125	1,836	23	120	3	.	.	612	90
85	4	89	573	20	20	1	.	.	292	210
50	40	90	1,557	18	50	2	.	.	390	183
194	412	606	4,002	84	.	.	.	.	2287	60

Tab. XVI. (Fortsetzung.)

Uebersicht der Leistungen der gegenseitigen nach der Aufnahme des schweizer.

(Auszug aus den Originalberichten

Name der Krankenkasse	Sitz der Krankenkasse
33. Gesellenkrankenkasse von Burgdorf . . .	Burgdorf
34. Krankenkasse der Flachsspinnerei Burgdorf	"
35. Krankenverein Brienz	Brienz
36. Krankenkasse von Brienzwyler und Umg. .	Brienzwyler
37. Freiw. Krankenkasse des Amtsbezirks Büren	Büren
38. Gegenseitige Krankenkasse St. Beatenberg .	St. Beatenberg
39. Künzli & Gugelmann, mechanische Buntweberei Brunnmatt bei Roggwyl	Brunnmatt
40. Freiwillige Krankenkasse Fraubrunnen . .	Grafenried
41. Krankenkasse Grosshöchstetten	Grosshöchstetten
42. Industrie-Gesellschaft für Schappe in Basel, Filiale Grellingen	Grellingen
43. Freiwillige Krankenkasse Hasle-Rüegsau .	Rüegsau
44. Freiwillige Krankenkasse Heimiswyl . . .	Heimiswyl
45. Hafnerkrankenkasse Heimberg	Heimberg
46. Krankenkasse Huttwyl	Huttwyl
47. Krankenkasse des Amtes Erlach.	Ins
48. Krankenkasse der Parqueterie Interlaken .	Interlaken
49. Freiwillige Krankenkasse Jegenstorf . . .	Jegenstorf
50. Krankenkasse-Verein Innertkirchen. . . .	Innertkirchen
51. Freiwilliger Krankenverein der Kirchgemeinde Koppigen	Koppigen
52. Fabrikkrankenkasse Kirchberg	Kirchberg
53. Krankenkasse der mechanischen Buntweberei von Gebrüder Meyer in Kleindietwyl . . .	Kleindietwyl
54. Krankenkasse des Amtes Aarwangen . . .	Langenthal
55. Kranken- und Unterstützungsk. d. Handw.- und Gewerbevereins im Amte Aarwangen .	"
56. Kranken- und Hülfsverein in Langnau . .	Langnau
57. Arbeiter-Krankenkasse des Amtes Signau .	"
58. Freiwillige Krankenkasse des Amtes Laupen	Laupen
59. Kranken- und Hülfskasse der Arbeiter der Fabrik Aeby & Co. in Madretsch	Madretsch
60. Krankenkasse des Amtes Konolfingen . . .	Münsingen
61. Arbeiter-Krankenkasse der Kirchgemeinde Meiringen	Meiringen

Tab. XVI. (Fortsetzung).

Kranken- und Hülfskassen des Kantons Bern
Arbeitersekretariats vom Jahr 1888.

der Krankenkassen.)

Durchschnittliche Mitgliederzahl			Ausgaben						Zahl der Krankheitstage	Dauer der Unterstützung Anzahl Tage
Männer	Frauen	Total	in Krankheitsfällen	für Kranke	in Todesfällen	für Verstorbene	für Invalide	Anzahl Mitglieder		
			Fr.		Fr.		Fr.			
140	.	140	990	28	.	.	.	.	650	90
46	130	176	1,625	52	.	.	.	.	533	60
325	.	325	3,507	140	130	2	.	.	ca. 3000	90
36	.	36	90	7	.	.	.	.	60	90
139	23	162	746	26	10	1	.	.	622	180
113	3	116	479	36	71	1	.	.	417	40
186	299	485	4,719	142	20	1	.	.	2004	150
72	.	72	543	26	30	1	.	.	493	180
155	35	190	796	26	.	.	.	.	977	730
122	245	367	4,544	351	.	.	.	.	1005	90
74	17	91	552	20	15	1	.	.	552	365
178	36	214	654	41	.	.	.	.	654	365
17	2	19	109	5	.	.	.	.	109	90
42	1	43	168	6	.	.	.	.	168	365
135	6	141	697	40	25	2	50	2	1022	84
150	.	150	2,732	52	400	2	.	.	1068	140
75	11	86	321	18	30	2	.	.	267	183
62	.	62	263	12	.	.	.	.	208	90
194	27	221	1,348	56	80	4	.	.	1405	90
52	90	142	999	39	100	5	.	.	771	74
32	68	100	1,246	48	.	.	.	.	900	74
440	174	614	3,835	154	300	12	.	.	5478	548
122	.	122	1,350	30	30	1	.	.	1439	548
82	12	94	647	17	.	.	78	1	723	unbestimmt
98	.	98	694	25	30	2	.	.	694	200
208	32	240	1,584	45	105	7	138	1	1930	365
204	83	287	2,345	49	.	.	.	.	938	90
442	25	467	3,160	96	60	4	.	.	ca. 3160	unbeschrkt.
148	.	148	868	44	25	1	.	.	696	90

Tab. XVI. (Fortsetzung.)

Uebersicht der Leistungen der gegenseitigen
nach der Aufnahme des schweizer.

(Auszug aus den Originalberichten

Name der Krankenkasse	Sitz der Krankenkasse
62. Arbeiter der Werkstätten Probst, Chappuis und Wolff, Bern und Nidau	Nidau
63. Krankenkasse des Amtsbezirks Nidau	„
64. Allgemeine Krankenkasse Oberburg	Oberburg
65. Allgemeine Krankenkasse der Kirchgemeinde Oberbipp	Wiedlisbach
66. Krankenkasse Oberried bei Brienz	Oberried
67. Steinhauerkrankenkasse	Ostermundigen
68. Krankenkasse für Seftigen und Umgebung	Seftigen
69. Kranken- und Hülfskasse	Sumiswald
70. Krankenkasse der Kirchgemeinde Seeberg	Grasswyl
71. Kranken- und Hülfskasse	Signau
72. Fabrik-Ersparnissk. v. Bay u. Co. in Steinbach	Steinbach
73. Einwohnerkrankenkasse	Thun
74. Arbeiterkrankenkasse der eidgenössischen Konstruktionswerkstätte	„
75. Krankenkasse der eidgenössischen Munitionsfabrik in Thun	„
76. Arbeiterkrankenkasse	„
77. Krankenkasse Thierachern	Thierachern
78. Kranken- und Hülfskasse	Uetendorf
79. Krankenk. Wohlen, Meikirch, Kirchlindach	Uettligen
80. Kranken- und Hülfskasse des Amtes Wangen	Herzogenbuchsee
81. Arbeiterkrankenk. d. Amtes Wangen a. d. A.	Wangen
82. Krankenkasse Wäckerschwend	Wäckerschwend und Ursenbach
83. Krankenkasse für Worb und umliegende Gemeinden	Worb
84. Société de secours mutuels des ouvriers faiseurs de cadrans de Bienne et environs	Bienne
85. Association mutuelle de prévoyance des horlogers de Bienne et environs	„
86. Société de secours mutuels de Bassecourt	Bassecourt
87. „La Concorde“	Cormoret
88. Kranken-Unterstützungsverein der Arbeiter vom Eisenwerk Choindez	Choindez
89. Société de secours mutuels	Delémont

Tab. XVI. (Fortsetzung.)

Kranken- und Hülfskassen des Kantons Bern
Arbeitersekretariats vom Jahr 1888.

der Krankenkassen.)

Durchschnittliche Mitgliederzahl			Ausgaben						Zahl der Krankheitstage	Dauer der Unterstützung Anzahl Tage
Männer	Frauen	Total	in Krankheitsfällen	für Kranke	in Todesfällen	für Verstorbene	für Invalide	Anzahl Mitglieder		
			Fr.		Fr.		Fr.			
90	.	90	511	33	.	.	.	.	399	90
162	8	170	1,157	22	20	1	.	.	588	84
194	6	200	1,756	46	15	1	.	.	1546	365
142	.	142	1,433	46	.	.	.	.	1119	365
41	3	44	508	13	40	2	.	.	340	70
100	.	100	658	24	40	2	.	.	448	183
21	.	21	192	3	.	.	.	.	192	192
188	20	208	801	18	66	10	1,231	16	882	unbeschrkt.
60	.	60	363	18	.	.	.	.	363	365
153	6	159	874	29	30	3	612	9	874	unbeschrkt.
25	49	74	.	.	.	.	155	1	.	unbestimmt
253	120	373	2,170	48	100	5	379	13	1800	365
77	.	77	938	23	50	1	.	.	624	90
510	.	510	4,112	135	385	11	.	.	3472	180
35	.	35	457	9	32	1	.	.	305	84
121	15	136	853	40	20	1	.	.	853	unbeschrkt.
78	2	80	407	17	15	1	.	.	407	150
82	36	118	565	30	.	.	.	.	767	183
156	10	166	712	25	30	3	100	1	610	120
420	.	420	1,144	135	180	9	.	.	1635	84
64	6	70	277	6	.	.	.	.	277	105
825	71	896	5,240	182	271	11	315	13	5352	365
34	5	39	144	5	.	.	.	.	48	365
302	.	302	3,819	45	60	2	.	.	1273	273
120	80	200	1,089	22	.	.	.	.	586	90
72	.	72	206	7	.	.	.	.	123	725
391	.	391	1,772	109	183	1	.	.	1938	365
44	1	45	288	9	.	.	.	.	192	40

Tab. XVI. (Schluss.)

Uebersicht der Leistungen der gegenseitigen nach der Aufnahme des schweizer.

(Auszug aus den Originalberichten

Name der Krankenkasse	Sitz der Krankenkasse
90. Société mutuelle mixte de Delémont et ses environs	Delémont
91. Caisse de secours de Madretsch et environs	Madretsch
92. Société de secours mutuels pour hommes de Moutier	Moutier
93. Société de secours mutuels pour femmes de Moutier	„
94. Caisse de secours	Malleray
95. Arbeiterkrankenverein	Neuenstadt
96. Société de secours mutuels	Neuveville
97. Société fraternelle de prévoyance	„
98. Caisse de secours de Porrentruy	Porrentruy
99. Caisse de secours, fabrique d'ébauches . .	Sonceboz
100. Société secours mutuels	„
101. Société Grande Mutuelle du district de Courtelary	St. Imier
102. Handwerker-Krankenunterstützungs-Verein, Obligatorische Krankenk. für Kantonsfremde	„
103. Société mutuelle des ouvriers faiseurs de cadrans du district de Courtelary	„
104. Société de secours des monteurs de boîtes du district de Courtelary	„
105. Uhrenmacher-Krankenkasse.	„
106. L'union des remonteurs	„
107. Société mutuelle de secours en cas de maladie	Sonvillier
108. Société de secours mutuels des monteurs de boîtes	Tramelan
Kanton Total .	

Anmerkung. Nach einer von der Direktion des Innern im Jahre kassen belief sich die Zahl derselben auf 58 mit einem Gesammtvermögen zeichniss aufgeführt, die kleinern dagegen sind ohne Zweifel hier nicht

Tab. XVI. (Schluss.)

Kranken- und Hülfskassen des Kantons Bern Arbeitersekretariats vom Jahr 1888.

der Krankenkassen.)

Durchschnittliche Mitgliederzahl			Ausgaben						Zahl der Krankheitstage	Dauer der Unterstützung Anzahl Tage
Männer	Frauen	Total	in Krankheitsfällen	für Kranke	in Todesfällen	für Verstorbene	für Invalide	Anzahl Mitglieder		
			Fr.		Fr.		Fr.			
220	40	260	2,632	70	766	4	.	.	1402	60
186	7	193	2,283	38	45	2	.	.	761	90
220	.	220	3,127	85	920	8	1,382	40	1382	183
.	90	90	731	38	55	1	326	10	324	183
73	.	73	579	15	32	2	.	.	289	90
95	.	95	556	18	.	.	.	.	454	90
71	13	84	335	14	20	1	.	.	335	200
34	3	37	619	21	.	.	.	.	239	365
290	.	290	1,616	43	27	2	20	1	1143	60
206	148	354	4,306	66	200	9	.	.	1748	90
42	58	100	940	33	.	.	.	.	940	183
420	173	593	4,818	113	.	.	.	.	3212	50
140	.	140	643	26	25	1	.	.	429	270
35	.	35	458	4	.	.	.	.	187	50
130	.	130	1,490	32	60	2	.	.	635	60
463	.	463	4,090	74	180	6	.	.	2045	90
150	.	150	1,095	22	.	.	.	.	730	50
160	20	180	800	28	45	3	.	.	531	60
96	.	96	732	28	25	1	.	.	366	90
22066	4431	26497	221,984	6446	43,974	383	24,425	173	156705	21253

1886 vorgenommenen Erhebung über den Bestand der Fabrik-Kranken- von Fr. 195,193. Die wichtigsten davon sind in vorstehendem Verberücksichtigt.

Tab. XVII.

Die Leistungen von Gemeinde- und Privatspitälern und Krankenhülfsvereinen.

Anstalten	Jahr	Anzahl der Verpflegten	Anzahl Pflegetage	Auf 1 Kranken	Ausgaben resp. Pflegekosten
					Fr.
Burgerspital in Bern	1886	327	11391	34,9	131,543*
	1887	306	9824	32,11	141,239*
	1888	310	11173	36,10	134,205*
	1889	360	12232	34,0	138,302*
	1890	324	11885	36,6	139,911*
Zieglerspital in Bern	1886	1478	42640	28,8	78,162
	1887	1424	?	?	?
	1888	1538	43347	28,2	78,180
	1889	1488	42054	28,4	79,490
	1890	1310	40838	31,2	83,109
Gemeindelazareth auf dem Weiermannshaushubel	1885	92	2511	27,3	10,875
	1886	15	361	24	4,027
	1887	28	722	26	4,239
	1889	190	5240	27,5	13,510
	1890	192	4117	21,4	13,409
Jennerspital in Bern [1]	1886	318	10296	32,4	14,826
	1887	288	10178	35,3	16,692
	1888	245	10093	41,2	13,928
	1889	275	10295	37,4	12,560
	1890	278	10301	37,1	13,082
	1891	258	10188	39,5	14,384
Diakonissenhaus in Bern, [2]	1885	.	.	.	.
Vorsteher: Hr. Dändliker J. F.	1886	.	.	.	.
Spitäler: Salem, Wartheim und	1887	.	.	.	.
Diakonissenhaus	1888	.	.	.	circa [3]
	1889	579	?	?	48,000
	1890	664	?	?	55,000
	1891	714	?	?	59,000

* Totalausgaben.

[1]) Anzahl der poliklinisch behandelten Kinder pro 1886—91 durchschnittlich per Jahr: 4520; pro 1886: 4382 und 1891: 4598.

[2]) Die Zahl der ausgebildeten Schwestern (Diakonissen) betrug im Jahr 1885: 173; seither wurden durchschnittlich per Jahr 18—20 neue ausgebildet.

[3]) nur Verpflegungskosten der Spitäler allein zu Fr. 2. 50 per Verpflegungstag angenommen.

Tab. XVII. (Fortsetzg.)

Die Leistungen von Gemeinde- und Privatspitälern und Krankenhülfsvereinen.

Anstalten	Jahr	Anzahl der Verpflegten	Anzahl Pflegetage	Auf 1 Kranken	Ausgaben resp. Pflegekosten
					Fr.
„Gottesgnad", Asyl für Unheilbare des Kantons Bern zu Beitenwyl	1886	15	1445	96,3	3,253
	1887	41	3683	89,9	5,819
	1888	45	6527	145,0	7,365
	1889	57	9034	158,5	9,070
	1890	77	12552	163,0	10,829
	1891	82	14253	173,8	13,095
„Bethesda", Anstalt für Epileptische in Tschugg	1886	18	2448	136	4,797
	1887	25	8175	327	10,342
	1888	34	10937	321,7	12,292
	1889	42	14512	345,5	15,258
	1890	52	17231	331,4	18,494
	1891	62	21289	343,4	21,261
					circa [1]
Privatirrenanstalt Straub in Münchenbuchsee (Besitzerin Wittwe Wyss)	1886	163	?	?	81,500
	1887	156	?	?	78,000
	1888	168	?	?	84,000
	1889	165	?	?	82,500
	1890	178	?	?	89,500
	1891	175	?	?	87,500
Trinkerasyl „Nüchtern" bei Kirchlindach	1891	20	5000 [1]	250 [1]	12,150
Asyl für Tuberkulöse (im Entstehen begriffen).	.	.	.	.	.

[1]) Diese Summen wurden nach einem Durchschnittsanschlage der Pflegekosten berechnet.

[2]) Laut Budget pro 1891.

Tab. XVII. (Schluss.)

Die Leistungen von Gemeinde- und Privatspitälern und Krankenhülfsvereinen.

Anstalten (Krankenhülfsvereine)	Jahr	Anzahl der Verpflegten Unterstützten	Anzahl Pflegetage	Auf 1 Kranken	Ausgaben resp. Pflegekosten Unterstützungssumme
					Fr.
Hülfsverein für Geisteskranke des Kantons Bern	1882	24	.[1]	.	1153. 40
	1883	31	.	.	2150. 50
	1884	29	.	.	2453. —
	1885	35	.	.	3207. 50
	1886	34	.	.	2855. 40
	1887	39	.	.	3591. 75
	1888	35	.	.	3723. 60
	1889	37	.	.	4445. 90
	1890	36	.	.	4087. 15
	1891	42	.	.	4289. 15
Krankenverein der Stadt Bern	1886	928	.	.	7533. 46
	1887	954	.	.	7284. 97
	1888	850	.	.	7325. 33
	1890	765	.	.	7560. 91
	1891	677	.	.	6434. 07
		Zahl der Hülfeleistungen.			
Männer-Samariterverein, Bern	1885	126[2]	.	.	?
	1886	153	.	.	?
	1887	246	.	.	1628. 70
	1888	249	.	.	?
	1889	404	.	.	1557. 65
	1890	394	.	.	?
	1891	746	.	.	1208. 45

[1]) Angaben nicht erhältlich.

[2]) Der Werth der persönlichen Hülfeleistungen ist hier natürlich nicht angeschlagen.

Tab. XVIII.

Zusammenzug der finanziellen Leistungen für die öffentliche Krankenpflege.

	Ausgaben im Ganzen	Davon Staatsleistung
	Fr.	Fr.
a) Jährliche.		
Kantonsspital (Insel) pro 1890 . . .	311,891	120,000
Mit Ausserkrankenhaus	53,336	.
Irrenanstalt Waldau	250,138	60,007
Entbindungs- und Frauenkrankenanstalt	94,269	73,634
Verschiedene staatliche Institute, als:		
Für medizinische Institute und Lehrzwecke der Hochschule	31,441	31,441
Für das Impfwesen	4,534	4,534
„ Armenspenden an Kranke	49,940	49,940
„ Sanitätswesen im Allgemeinen und Wartgelder an Aerzte	8,278	8,278
Bezirkskrankenanstalten pro 1890 . .	308,099	115,552
Gemeindekrankenkassen pro 1890 . .	66,822	.
Kantonale Krankenkasse pro 1890 . .	79,313	.
Uebrige Kranken- und Hülfskassen pro 1888	290,383	.
b) Einmalige.		
Baukosten der bestehenden öffentlichen Krankenanstalten:		
Kantonsspital	2,402,687	700,000
Ausserkrankenhaus	537,906	200,000
Irrenanstalt Waldau	952,824	641,771
Entbindungsanstalt (mit Absonderungs- und Direktorhaus)	648,292	648,292
Irrenanstalt Münsingen (Projekt) . . .	(3,300,000)	(3,300,000)
c) Privatinstitute für öffentliche Krankenpflege.		
1. Privatspitäler	431,669	.
2. Krankenhülfsvereine	12,857	.

Amtsbezirke	Zahl der Einw. Gemeind.	Bevölkerung vom 1. Dez. 1888	
Aarberg	12	16,853	
Aarwangen	26	26,832	
Bern	12	72,964	6
Biel	4	18,641	1
Büren	15	9,746	
Burgdorf	25	29,618	1
Courtelary	19	27,148	
Delsberg	23	14,007	
Erlach	14	6,548	
Freibergen	17	10,824	
Fraubrunnen	28	13,058	
Frutigen	6	10,773	
Interlaken	25	24,111	9
Konolfingen	31	25,881	6
Laufen	12	5,999	4
Laupen	11	8,979	6
Münster	34	15,990	3
Neuenstadt	5	4,474	3
Nidau	27	14,905	1
Oberhasle	6	7,178	2
Pruntrut	36	25,517	9
Saanen	3	5,107	1
Schwarzenburg	4	10,938	1
Seftigen	27	19,460	6
Signau	9	24,895	5

Tab. XX.

Statistik der Krankheits- und Todesursachen im Kt. Bern von 1876—1890

(nach der eidg. Statistik zusammengestellt).

I. Rubrizirung der Todesursachen, speziell der infektiösen und anderer bestimmt vorherrschender Krankheiten.

Jahr	A. Infektionskrankheiten										B. Andere spez. bestimmt. Todesursach.						C. Gewaltsamer Tod					D. Andere Todesursachen	E. Nicht konstatirte Todesursachen	Todesfälle im Ganzen
	Pocken	Masern	Scharlach	Diphtheritis und Croup	Keuchhusten	Rothlauf	Typhus	Kindbettfieber	Andere Infektionskrankheiten	Zusammen	Lungenschwindsucht	Akute Krankheiten d. Athmungsorgane	Organische Herzkrankheiten	Schlagfluss	Enteritis der kleinen Kinder	Zusammen	Verunglückung	Selbstmord	Fremde strafb. Handlg.	Zweifelhafte Fälle	Zusammen			
1876	.	21	138	175	83	32	327	73	37	886	1016	1471	396	353	665	3901	340	110	21	30	501	4127	2891	12,306
1877	2	88	428	233	93	43	208	52	4	1151	1025	1321	416	399	638	3799	374	95	25	29	523	4366	1996	11,835
1878	.	71	417	224	214	40	157	44	.	1167	1114	1265	467	449	687	3982	328	114	18	17	477	4705	1875	12,206
1879	18	3	159	190	122	31	184	42	.	749	1059	1302	518	468	632	3979	372	140	16	16	544	4559	1638	11,469
1880	5	2	306	281	75	28	204	55	.	956	1061	1152	447	430	609	3699	378	147	28	10	563	4338	1321	10,877
1881	52	138	57	411	177	25	210	34	.	1104	1120	1353	477	433	674	4057	348	119	28	20	515	4407	1437	11,520
1882	4	49	70	530	315	31	188	34	.	1221	1202	1506	529	475	526	4238	344	125	21	17	507	4700	1159	11,825
1883	6	7	42	388	76	19	127	33	.	698	1229	1281	568	500	555	4133	309	131	20	16	476	4825	764	10,896
1884	19	24	62	434	91	19	152	64	.	865	1169	1065	591	484	689	3998	331	132	17	12	492	4726	701	10,782
1885	33	148	47	335	115	26	114	77	.	895	1267	1224	618	488	743	4340	319	134	24	15	492	4985	668	11,380
1886	5	22	5	251	212	35	107	52	.	689	1257	1185	584	473	608	4107	356	129	15	10	510	4991	647	10,944
1887	.	169	18	206	144	23	85	47	.	692	1218	1245	542	531	785	4321	323	118	12	4	457	5000	624	11,094
1888	.	73	51	177	141	34	100	47	.	623	1301	1367	535	477	566	4246	315	110	19	7	451	4944	582	10,846
1889	.	5	163	213	68	20	85	61	.	615	1215	1148	581	492	634	4070	287	134	19	1	441	4780	568	10,474
1890	20	127	169	233	84	25	85	58	.	801	1320	1411	609	494	622	4456	333	112	16	9	470	5033	620	11,380

Tab. XX (Fortsetzg.)

II. Rubrizirung der Todesursachen im Allgemeinen nach Gruppen.

Jahr	Todtgeboren		Todesfälle im Ganzen	Krankheiten der Verdauungsorgane			Krankheiten der Athmungsorgane			Krankh. der Kreislauforg.	Krankheiten des Nervensystems		Krankheiten der Harnorgane (Nieren und Blase)	Krankheiten der männlichen Geschlechtsorgane	Krankh. d. weibl. Geschlechtsorgane u. des Wochenbettes	Krankheiten der Haut und des Unterhautbindegewebes	Krankheiten der Bewegungsorgane (Knochen u. Gelenke)	Infektionskrankheiten	Allgemeine Ernährungsstör. u. Konstitutionelle Leiden	Nicht oder ungenügend konstatirte Todesursachen	Todesfälle im Ganzen (inclus. Todtgeborenen)
	Todtgeboren	Gestorben bei der Geburt, an Lebensschwäche etc.		Todesfälle im Ganzen	Magenentzündung, -Geschwür, -Krebs	Darunter Magen- u. Darmkatarrh der kleinen Kinder	Brechdurchfall, Magen- u. Darmkatarrh d. Erwachs., Blinddarmentzünd., Krebs	Leberentzündung, Leberkrebs	Todesfälle im Ganzen	Darunter Akute u. chron. Luftröhrenentzünd., Grippe	Lungenentzündung, -Schlag, -Brand, -Blutsturz	Kehlkopf- und Lungenschwindsucht	Todesfälle im Ganzen	Darunter organische Herzfehler	Todesfälle im Ganzen	Darunter Hirnschlagfluss	Todesfälle im Ganzen	Darunter Entzündung d. Gehirns und Gehirnerweichung							
1876	329	275	614	501	1329	141	665	153	106	3343	827	1125	1016	522	396	1149	353	405	134	1	214	74	101	537	311	3201	13,135
1877	811	392	536	523	1205	160	615	117	100	3314	687	1049	1025	535	416	1344	399	514	142	6	233	88	86	745	519	2167	12,646
1878	830	350	531	477	1334	186	687	112	92	3501	839	967	1114	616	467	1344	449	511	153	3	212	96	115	666	630	2088	13,036
1879	775	301	541	544	1331	185	632	189	81	3539	955	994	1059	650	518	1281	468	459	159	6	230	88	117	394	513	1775	12,244
1880	727	359	558	563	1280	203	609	168	90	3426	862	962	1061	572	447	1168	430	428	144	13	235	81	110	546	423	1399	11,604
1881	769	363	495	515	1346	208	674	161	83	3926	976	1051	1120	606	477	1276	433	510	143	9	214	84	104	488	431	1520	12,289
1882	731	414	601	507	1263	237	526	143	86	4503	1055	1203	1202	685	529	1295	475	452	164	8	200	87	128	346	388	1236	12,556
1883	739	507	612	476	1211	209	555	154	84	3807	1052	970	1229	706	568	1387	500	454	176	12	203	72	130	218	455	834	11,635
1884	758	527	635	492	1403	195	689	172	123	3592	926	818	1169	792	591	1373	484	447	206	10	214	67	118	278	384	751	11,540
1885	704	565	687	492	1524	217	743	190	110	3793	984	941	1267	771	618	1377	488	476	221	6	235	73	130	375	412	719	12,084
1886	782	597	718	510	1368	247	608	167	101	3759	918	972	1257	734	584	1367	473	443	215	17	193	90	139	164	363	710	11,726
1887	754	562	756	457	1532	227	785	162	104	3733	999	1004	1218	707	542	1364	531	417	224	16	197	76	124	287	363	696	11,848
1888	759	618	744	451	1329	233	566	166	102	3854	1012	1082	1301	715	535	1306	477	459	179	15	199	89	147	247	322	637	11,665
1889	717	596	749	441	1362	225	634	184	80	3404	834	941	1215	755	581	1320	492	424	200	19	207	72	142	271	320	616	11,191
1890	714	612	695	470	1353	209	622	192	70	3935	1046	1183	1320	882	609	1342	494	472	203	21	214	67	135	420	330	701	12,094

Tab. XIX.

Numerischer Bestand des Medizinalpersonals (und der öffentl. Apotheken) auf Ende 1889.

Amtsbezirke	Zahl der Einwohner-Gemeinden	Ortsanwesende Bevölkerung vom 1. Dez. 1888	Aerzte	Zahnärzte	Thierärzte	Hebammen	Apotheken	Patentirte für niedere Chirurgie
Aarberg	12	16,853	6	.	2	13	1	.
Aarwangen	26	26,832	6	.	6	30	1	.
Bern	12	72,964	65	14	14	48	15	3
Biel	4	18,641	12	2	3	13	7	.
Büren	15	9,746	2	.	3	19	.	.
Burgdorf	25	29,618	11	1	7	21	4	.
Courtelary	19	27,148	7	.	3	17	4	.
Delsberg	23	14,007	3	1	3	20	3	.
Erlach	14	6,548	1	.	1	6	.	.
Freibergen	17	10,824	2	.	1	6	1	.
Fraubrunnen	28	13,058	5	.	6	14	.	.
Frutigen	6	10,773	2	.	1	6	.	.
Interlaken	25	24,111	9	.	2	20	2	.
Konolfingen	31	25,881	6	.	6	18	.	.
Laufen	12	5,999	4	.	1	7	.	.
Laupen	11	8,979	6	.	3	6	.	.
Münster	34	15,990	3	1	3	15	1	1
Neuenstadt	5	4,474	3	.	1	4	1	.
Nidau	27	14,905	1	.	1	15	.	.
Oberhasle	6	7,178	2	.	2	2	.	.
Pruntrut	36	25,517	9	1	4	35	3	.
Saanen	3	5,107	1	.	2	6	.	.
Schwarzenburg	4	10,938	1	.	2	7	.	.
Seftigen	27	19,460	6	.	4	13	.	.
Signau	9	24,895	5	1	2	18	1	.
Simmenthal, Nieder- . .	9	10,008	4	.	1	10	.	.
Simmenthal, Ober- . .	4	7,301	2	.	2	8	.	.
Thun	29	30,392	8	2	3	25	3	1
Trachselwald	10	24,050	6	.	5	16	1	.
Wangen	26	17,208	6	.	5	20	1	.
Total . .	509	539,405	204	23	99	458	49	5

Tab. XX (Fortsetzg.)

II. Rubrizirung der Todesursachen im Allgemeinen nach Gruppen.

Jahr	Todtgeboren		Gestorben bei der Geburt, an Lebensschwäche etc.	Tod aus Altersschwäche	Gewaltsamer Tod	Krankheiten der Verdauungsorgane				Krankheiten der Athmungsorgane			Krankh. der Kreislforg.		Krankheiten des Nervensystems		Krankheiten der Harnorgane (Nieren und Blase)	Krankheiten der männlichen Geschlechtsorgane	Krankh. d. weibl. Geschlechtsorgane u. des Wochenbettes	Krankheiten der Haut und des Unterhautbindegewebes	Krankheiten der Bewegungsorgane (Knochen u. Gelenke)	Infektionskrankheiten	Allgemeine Ernährungsstör. u. Konstitutionelle Leiden	Nicht oder ungenügend konstatirte Todesursachen	Todesfälle im Ganzen (incins. Todtgeborenen)
						Todesfälle im Ganzen	Darunter			Todesfälle im Ganzen	Darunter		Todesfälle im Ganzen	Darunter	Todesfälle im Ganzen	Darunter									
							Magenentzündung, -Geschwür, -Krebs	Magen- u. Darmkatarrh der kleinen Kinder	Brechdurchfall, Magen- u. Darmkatarrh d. Erwachs., Blinddarmentzndg., Krebs	Lebrentzündung, Leberkrebs		Akute u. chron. Luftröhrenentzünd., Grippe	Lungenentzündung, -Schlag, -Brand, -Blutsturz	Kehlkopf- und Lungenschwindsucht		Entzündung d. Gehirns und Gehirnerweichung	Hirnschlagfluss								
1876	829	275	614	501	1329	141	665	153	106	3343	827	1125	1016	522	396	1149	353	405	134	1	214	74	101	537	311	3201	13,135
1877	811	392	536	523	1205	160	615	117	100	3314	687	1049	1025	535	416	1344	399	514	142	6	233	88	86	745	519	2167	12,646
1878	830	350	531	477	1334	186	687	112	92	3591	839	967	1114	616	467	1344	449	511	153	3	212	96	115	666	630	2088	13,036
1879	775	301	541	544	1331	185	632	189	81	3539	955	994	1059	650	518	1281	468	459	159	6	230	88	117	394	513	1775	12,244
1880	727	359	558	563	1280	203	609	168	90	3426	862	962	1061	572	447	1168	430	428	144	13	235	81	110	546	423	1399	11,604
1881	769	363	495	515	1346	208	674	161	83	3926	976	1051	1120	606	477	1276	433	510	143	9	214	84	104	488	431	1620	12,989
1882	731	414	601	507	1263	237	526	143	86	4503	1055	1203	1202	685	529	1295	475	452	164	8	200	87	128	346	388	1236	12,556
1883	739	507	612	476	1211	209	555	154	84	3897	1052	970	1229	706	568	1387	500	454	176	12	203	72	130	218	455	834	11,635
1884	758	527	635	492	1403	195	689	172	123	3592	926	813	1169	732	591	1373	484	447	206	10	214	67	118	278	384	751	11,540
1885	704	565	687	492	1524	217	743	190	110	3793	984	941	1267	771	618	1377	488	476	221	6	235	73	130	375	412	719	12,084
1886	782	597	718	510	1368	247	608	167	101	3759	918	972	1257	734	584	1367	473	443	215	17	193	90	139	164	363	710	11,726
1887	754	562	756	457	1532	227	785	162	104	3733	999	1004	1218	707	542	1364	531	417	224	16	197	76	124	287	363	696	11,848
1888	759	618	744	451	1323	233	566	166	102	3854	1012	1082	1301	715	535	1306	477	459	179	15	199	89	147	247	322	637	11,605
1889	717	596	749	441	1362	225	634	184	80	3404	834	941	1215	755	581	1320	492	424	200	19	207	72	142	271	320	616	11,191
1890	714	612	695	470	1353	209	622	192	70	3995	1046	1183	1320	822	609	1342	494	472	203	21	214	67	135	420	330	701	12,094

Tabelle I. Hauptergebnisse der Eheschliessungen und Sterbefälle in den Jahren 1880—1890 im Kt. Bern
„ II. Uebersicht der Eheschliessungen, Geburten und Sterbefälle im Kt. Bern im Jahre 1890
„ III. id. „ „ „ „ 1890
„ IV. id. „ „ „ „ 1890
„ V. id. „ „ „ „ 1890
„ VI. id. „ „ „ „ 1890
„ VII. Die Trauungsfrequenz in den Amtsbezirken und Landestheilen des Kts. Bern pro 1881—1890
„ VIII. Die Geburtsfrequenz id. „ „ „ „
„ IX. Die Sterblichkeit id. „ „ „ „
„ X. Die Sterblichkeitsverhältnisse der 5 Hauptaltersklassen in den Amtsbezirken und Landestheilen des Kts. Bern pro 1880—1890
„ XI. Die Bevölkerungsvermehrung durch Geburtenüberschuss in den Amtsbezirken und Landestheilen von 1881—1890
„ XII. a. Die Eheschliessungen u. Ehelösungen im Kt. Bern von 1880—1890
b. Die gerichtlichen Ehescheidungen im Kt. Bern in den Jahren 1881—1890
„ XIII. Die Ehelösungen durch Scheidung oder Nichtigerklärung im Kt. Bern nach Amtsbezirken von 1880—1890
„ XIV. a. Die Trauungen nach Monaten im Kt. Bern 1881—1890
b. Die Trauungs- u. Scheidungsfrequenz in den schweiz. Kantonen
„ XV. Das Alter der Getrauten nach fünfjährigen Altersperioden
„ XVI. Der Civilstand der Getrauten von 1880—1890. Die Entbindungen mehrfacher Geburten in den Jahren 1880—1890
„ XVII. Die Geburten in den Jahren 1881—1890 nach Civilstand und Geschlecht
„ XVIII. Die Geborenen mit (Todtgeborenen) nach Monat und Geschlecht 1880—1890
„ XIX. Die Sterbefälle nach Todesursachen im Kt. Bern von 1880—1890
„ XX. Die Konstatirung der Todesursachen im Kt. Bern in den Jahren von 1880—1890
„ XXI. Die Sterblichkeit im Kt. Bern nach Geschlechtern und Altersperioden
„ XXII. Die Gestorbenen nach Monaten und Geschlecht von 1880—1890
„ XXIII. Die im Zeitraum von 1880—1890 Gestorbenen nach Civilstand, Geschlecht und Alter
„ XXIV. Die Kindersterblichkeit in den Jahren 1880—1890
„ XXV. Die gewaltsamen Todesfälle im Kt. Bern von 1881—1890
„ XXVI. Die Selbstmorde im Kanton Bern von 1881—1890 nach Monaten und nach Ursachen
„ XXVII. Die Selbstmorde nach Ursachen und Altersperioden während 1881—1890
„ XXVIII. Die Zunahme bezw. Abnahme der Bevölkerung von 1880—1890
„ XXIX. „ „ „ „ 1880—1890
„ XXX. Wahrscheinliche Bevölkerung des Kantons Bern für das Jahrschluss 1880—1890
„ XXXI. Die überseeische Auswanderung aus dem Kt. Bern während des Jahres 1880—1890
„ XXXII. Heimats- und Aufenthaltsverhältnisse der Bevölkerung der Kt. Wohnorgemeinden nach der eidgen. Volkszählung v. 1. Dez. 1880
„ XXXIII. Die Heimatsverhältnisse der Bevölkerung des Kts. Bern, gegen der Aufenthalt bezw. Wohnsitz der Gemeindebürger nach der eidgen. Volkszählung vom 1. Dez. 1880

Ergebnisse der Bevölkerungsstatistik des Kts. Bern

für den

Zeitraum von 1886—1890.

LIBRARY OF CONGRESS, CITY OF WASHINGTON.

Einleitung.

Die frühere Veröffentlichung über Bevölkerungsbewegung erschien als Lieferung II der Mittheilungen, Jahrgang 1887 unter dem Titel: «Untersuchungen betreffend die Bevölkerungsbewegung und die wirthschaftlichen Verhältnisse im Kanton Bern von 1876—1886» und zwar bezog sich der bevölkerungsstatistische Theil speziell auf den 5jährigen Zeitraum von 1881—1885. Die vorliegende Arbeit ist nun eine Fortsetzung der hievor genannten, jedoch unter Weglassung des wirthschaftsstatistischen Theils, der gelegentlich in einer besondern Arbeit berücksichtigt werden soll. Dagegen bieten wir eine gemeindeweise Uebersicht betr. die Heimats- und Aufenthaltsverhältnisse der Bevölkeruug auf Grund der Volkszählung vom Jahre 1888, sowie im Anhang eine Zusammenstellung der vorhandenen urkundlichen Daten [1]) betreffend Feuerstätten und Haushaltungen früherer Zeiten nebst den jeweiligen Volkszahlen.

Ueber die Bedeutung und Ziele der Bevölkerungsstatistik im Allgemeinen gilt für uns das bereits in der frühern Arbeit Gesagte; auch diesmal wird es unser Bestreben sein, die wichtigsten in den tabellarischen Uebersichten enthaltenen Thatsachen und Erscheinungen des Volkslebens in knapper, gemeinverständlicher Weise hervorzuheben und zu erörtern.

So bedeutend die Leistungen und Fortschritte seitens der statistischen Institute im Gebiete der Demographie auch sein mögen, so werden die bezüglichen, in mehreren Beziehungen viel zu weitläufig

[1]) bearbeitet von Dr. Lauterburg.

angelegten Arbeiten ihren Zweck und Nutzen so lange verfehlen, bis man sich in den leitenden Kreisen der Fachmänner und Gelehrten entschliesst, dieselben von allem zwecklosen Ballast zu entledigen und auf bestimmte sozialpolitsche Gesichts- und Zielpunkte zu beschränken. Es genügt in der That nicht, die statistischen Ergebnisse über Geburten, Trauungen und Sterbefälle in schablonenhafter Weise zur Darstellung zu bringen, wenn anders die Bevölkerungsstatistik zur Förderung der ökonomischen, physischen und geistigen Wohlfahrt, dem Kulturfortschritt überhaupt dienen soll; denn das Gesetz der grossen Zahl ist bekanntlich von einer Reihe von Zufälligkeiten und Verhältnissen im Einzelnen abhängig, welche zu kennen in der Aufgabe der genauen statistischen Untersuchung im kleinern Lokal- oder Personenkreise liegt. Die Bevölkerungsstatistik muss zu Nutz und Frommen der allgemeinen Wohlfahrt in monographischer Weise möglichst ausgebaut und vervollkommnet werden.

Eheschliessungen und Ehescheidungen.

Die Zahl der Eheschliessungen stellt sich für das Jahrfünft 1886—1890 etwas günstiger, als die des vorherigen Jahrfünfts 1881—85; indessen erzeigt die Heirathsfrequenz auch neuerdings keine ausgesprochene Tendenz zur Vermehrung, zumal sich zwischen den einzelnen Jahren regelmässige Schwankungen einstellten, deren Unterschiede sich nahezu ausglichen, so dass die Frequenz in Wirklichkeit, wie schon in der ersten Hälfte der 80ger Jahre so ziemlich stabil geblieben ist. Wir haben in unserer früheren Untersuchung mehrmals auf die seit den 70ger Jahren eingetretene Ernüchterung des Volkes im wirthschaftlichen Handeln, auf die geschäftliche Krisis hingewiesen und wir wissen auch diessmal keine zutreffendere Erklärung für die Ursachen der mässigen Heirathsfrequenz in dem abgelaufenen Jahrzehnt abzugeben. Die absoluten Zahlen der Eheschliessungen und der Heirathsziffer sind für die 80ger Jahre folgende:

Jahre	Eheschliessungen		Jahre	Eheschliessungen	
	Zahl	‰ d. Bev.		Zahl	‰ d. Bev.
1881	3668	6,87	1886	3633	6,77
1882	3726	6,94	1887	3803	7,07
1883	3660	6,77	1888	3631	6,75
1884	3690	6,78	1889	3848	7,14
1885	3737	6,83	1890	3772	6,97
durchschnittl.	3696	6,83	durchschnittl.	3737	6,94

Für die 70ger Jahre stellen sie sich dagegen wie folgt:

Jahre	Eheschliessungen		Jahre	Eheschliessungen	
	Zahl	‰ d. Bev.		Zahl	‰ d. Bev.
1871	3733	7,41	1876	4002	7,71
1872	3760	7,42	1877	4043	7,75
1873	3634	7,12	1878	3659	6,97
1874	4031	7,86	1879	3590	6,80
1875	4280	8,30	1880	3578	6,75

Wir sehen also, dass die Heirathsfrequenz in den 70ger Jahren wesentlich stärker war, als in dem letztverflossenen Jahrzehnt und dass dieselbe im Jahr 1875, dem Culminationspunkt des wirthschaftlichen Aufschwungs, am stärksten war. Man darf daher den von verschiedenen Sozialforschern konstatirten Zusammenhang zwischen Heirathsfrequenz und Ernährungs- oder Existenzmöglichkeit als allgemein feststehende Regel gelten lassen, obschon in vielen Fällen von Eheschliessungen die Ernährungsmöglichkeit einer zu gründenden Familie nicht besonders ängstlich erwogen wird, indem zumeist andere Umstände als treibende Motive den Ausschlag geben. Wenn ferner die Heirathsfrequenz in Zeiten wirthschaftlichen Aufschwungs zunimmt, so dürfte dabei nicht immer die thatsächlich vorhandene Existenzmöglichkeit den Anlass zur Eheschliessung bilden, sondern in manchen Fällen nur die Voraussicht auf eine günstige Constellation des Erwerbs. Immerhin steht fest, dass die in der Heirathsziffer sich ausdrückende Heirathsfrequenz als ein zuverlässiges Barometer für die wirthschaftliche Lage im Allgemeinen angesehen werden darf.

Untersuchen wir nun an Hand der Tab. VII wie sich die Heirathsfrequenz in den einzelnen Amtsbezirken und Landestheilen während des verflossenen Jahrzehnts gestaltet hat, so finden wir zwar in den absoluten Zahlen der jährlichen Eheschliessungen der einzelnen Amtsbezirke keine Anormalitäten, indem auch hier durch die ziemlich regelmässigen Schwankungen die Heirathsordnung der einzelnen Jahre nicht alterirt wird; dagegen treten uns auffallende Extreme entgegen, wenn wir die auf die Heirathsfrequenz des ganzen Jahrzehnts gegründete spezifische Heirathsziffer, oder nach Bertillon die spezielle Matrimonialität genannt, in Betracht ziehen.

Während von 100 Personen im heirathsfähigen Alter im Kanton überhaupt jährlich 41 zur Ehe schreiten, verehelichen sich in den Aemtern Biel und Nidau 54, im Amt Seftigen jedoch nur 32, im Amt Courtelary sogar 58, im Amt Oberhasle dagegen nur 30; es sind diess aber auch die einzigen Extreme, da die übrigen Amtsbezirke entweder den allgemeinen Durchschnitt repräsentiren oder doch

ganz unwesentlich davon abweichen. Die Erklärung für diese auffallende Erscheinung ist nicht schwer; es hängt dieselbe wie oben angedeutet mit den Erwerbsverhältnissen zusammen. In den industriellen Gegenden von Biel und Courtelary bietet sich bedeutend mehr Verdienst und daherige Möglichkeit zur Eheschliessung als in den wirthschaftlich ungünstigern Gegenden von Seftigen und Oberhasle. Wir wiederholen angesichts dieser Thatsache unsere frühere Behauptung, dass die Ehefrequenz in der Hauptsache von den wirthschaftlichen Verhältnissen abhängt und dass den ehegesetzlichen Bestimmungen nur ein ganz unwesentlicher Einfluss beigemessen werden kann. Das treibende Motiv zur Eheschliessung ist meistens die geschlechtliche Liebe und wenn nicht Hindernisse ökonomischer Natur entgegenstehen, so wird der Ehebund geschlossen. Es wird unseres Erachtens auf politischem Gebiete gelegentlich zu viel Eifer entwickelt in Bezug auf die gesetzliche Beschränkung, sowie in Bezug auf Erleichterung der Eheschliessungen. Sorge man vielmehr für eine gründliche Belehrung über das Wesen und den Zweck der Ehe, die Pflichten und moralische Verantwortlichkeit der Eheleute in Hinsicht auf die Familiengründung und suche man im Wege der staatlichen und gemeinnützigen Bestrebungen die wirthschaftlichen Verhältnisse so zu bessern, dass dieselben nicht als ein allgemeines Hinderniss für die Eheschliessung sich darstellen, so wird dadurch mehr erreicht, als im Wege formal-gesetzlicher Beschränkungen oder Erleichterungen der Eheschliessung.

Abgesehen davon, dass gesetzliche Beschränkungen den gewünschten Zweck sehr oft verfehlen, sind solche für die Schweiz kaum angezeigt, indem dieselbe bekanntermassen im Vergleich zu den übrigen europäischen Staaten eine verhältnissmässig äusserst geringe Ehefrequenz aufweist. Aber auch die gesetzliche, direkte Beförderung der Ehefrequenz ist nicht empfehlenswerth; das «laissez faire» dürfte in dieser Beziehung das einzig Richtige sein.

Untersuchen wir nun noch an Hand der Tabelle XII die Ehebilanz, d. h. die Veränderung des numerischen Bestandes der Ehen durch die Eheschliessungen und Ehelösungen während der 5 Jahre von 1886—1890, so finden wir ein günstigeres Zunahmeverhältniss für dieses Jahrfünft als für das vorangegangene von 1881—1885. Das letztere ergab einen Ueberschuss der Eheschliessungen über die Ehelösungen von 2242 oder 448 per Jahr, das erstere dagegen einen solchen von 2452 oder 490 per Jahr. Dieses günstige Zunahmeverhältniss pro 1885—90 ist der grössern Zahl von Eheschliessungen zuzuschreiben, indem die Zahl der Ehelösungen in beiden Zeiträumen

sich merkwürdigerweise nahezu gleich blieb. Pro 1881—85 gab es nämlich 15,303 Ehelösungen durch Tod und 936 durch Scheidung, pro 1886—90 dagegen 15,305 durch Tod und 930 durch Scheidung. Die Zahl der Ehescheidungen ist bei geringen Schwankungen in den 10 Jahren von 1881—90 absolut und relativ auf demselben Niveau geblieben: im Ganzen betrug dieselbe 1862 oder durchschnittlich per Jahr 186=$2_{,22}$ ‰ der bestehenden Ehen.

Dem örtlichen Vergleiche nach finden wir (pro 1886—90) die geringste Scheidungsfrequenz im Jura ($1_{,14}$ ‰), die stärkste im Seeland ($3_{,08}$ ‰). Von den Amtsbezirken sind folgende Extreme hervorzuheben. Die weitaus geringste relative Scheidungsfrequenz finden wir in den katholischen Aemtern Laufen (0), Freibergen ($0_{,68}$ ‰), Pruntrut ($0_{,74}$) und im emmenthalischen Bezirke Trachselwald ($1_{,08}$), die stärkste dagegen in den Aemtern Biel ($4_{,34}$), Schwarzenburg ($4_{,10}$), Bern ($3_{,80}$), Obersimmenthal ($3_{,60}$) und Nidau ($3_{,32}$ ‰).

Wenn auch die schon öfter signalisirte bedeutende Frequenz der Ehescheidungen sowohl in der gesammten Schweiz, als in einzelnen Gegenden oder Bezirken als ein soziales Unglück zu bezeichnen ist, so ist dasselbe dennoch nicht als das schlimmste Symptom im gesellschaftlichen Leben eines Volkes zu betrachten, sofern dieses Symptom nicht die Folge einer leichtsinnigen und frivolen Auffassung des Ehebündnisses, eine gewissenlose Untergrabung und Entwürdigung der Ehe selbst bedeutet; denn es kann noch eine viel schlimmere eheliche Corruption bei sehr mässiger Ehescheidungsfrequenz eintreten, wenn nämlich die Charakterlosigkeit und sittliche Verwilderung der Eheleute so allgemein um sich greift, dass z. B. Ehebruch bezw. gewohnheitsmässige, ausserehelliche Geschlechtsgemeinschaft, Unzucht überhaupt den Ehegatten kaum mehr als ein triftiger Grund zur Ehescheidung erscheint. Das wäre der sicherste Weg zum Untergang eines Volkes wie auch ganzer Nationen!

Zur Abwendung solcher Gefahren sollte das Institut der Ehe nach dessen natürlicher Bestimmung im gesellschaftlichen Leben mit demjenigen sittlichen Ernste beurtheilt, gewürdigt und gefördert werden, den dasselbe im Hinblick auf die Fortpflanzung und Veredelung des Menschengeschlechts, des wahren Kulturfortschritts beanspruchen darf; denn die Ehe ist und bleibt der Grundpfeiler der Familie, der Gemeinde, des Staats bezw. der bürgerlichen Gesellschaft.

Wir erlauben uns nur an zwei Citaten aus Schriften hervorragender, sozial-politischer Schriftsteller zu zeigen, wie die Ehe und deren Bedeutung gewürdigt werden sollte.

Oettingen drückt sich in seinen sozial-ethischen Erörterungen über die Geschlechtsgemeinschaft, die Eheschliessung und die Zeugung u. a. aus wie folgt:

« Die Geschlechtsgemeinschaft trägt bei den personlichen Wesen « den Charakter einer sittlichen That oder Unthat. Unzucht oder « Hurerei ist keineswegs etwas « rein Thierisches », wie Wutke in « seiner Sittenlehre behauptet. Ich denke bei Thieren kann sie gar « nicht vorkommen, ja nicht einmal gedacht werden, ein Beweis, dass « « Fleischessünden » nicht in der sinnlich-leiblichen Natur, sondern « in der Gesinnung des Herzens ihre Wurzel haben. — Warum gras- « sirt die Syphilis nicht unter den Thieren, sondern nur unter den « Menschen? Und warum findet sich die naturgesetzlich geordnete « Periodizität der Brunst nur bei den Thieren und nicht bei den « Menschen? . . . Jedenfalls ist, so paradox es klingen mag, die bei « allen Völkern, auch den rohesten sich findende und durch alle Zeiten « hindurch sich intensiv bewährende Scham in Betreff der Geschlechts- « gemeinschaft ein direkter Beweis ihrer objektiven Heiligkeit . . . . . « So ist der Mensch auch allein dazu begabt und befähigt, die Ge- « schlechtsgemeinschaft unter dem Gesichtspunkte des sich gegenseitig « « Erkennens » der Geschlechter auszuüben; d. h. die Zeugung als « Vollzug der Geschlechtsgemeinschaft ist ihm — und auch dafür ist « die Scham nach eingetretener Corruption ein Beweis — nicht blos « ein physischer Akt, sondern geistig-seelische Hingabe, ein Ver- « schmelzen der Personen in geistleiblicher Hinsicht, ein Akt von tief- « ster ethischer Bedeutung.

« Das freieste, was es giebt, ist der begeisterte Drang der Liebe, « die zur Geschlechtsgemeinschaft führt, in ihr Befriedigung findet: « und doch — eine grössere Macht der Nothwendigkeit lässt sich « kaum denken, als die, durch welche in all' den Jahrtausenden immer « und immer wieder Mann und Weib zu einander gezogen und mit « einander verschmolzen werden, um zu bewähren das uralte Wort: « « Das ist doch Fleisch von meinem Fleisch und Bein von meinem « Bein » — und « Es werden sein die zwei zu Einem Fleisch ». »

« Muss doch Alles, was lebt, durch Zeugung vermittelt und in's « Dasein gerufen werden, wenn es anders als ein Glied in der Kette « der Menschheitsgeschichte erkannt und verstanden werden soll. Es « hiesse den gottgesetzten Zusammenhang von Ursache und Wirkung « durchbrechen, wenn man in jeder Zeugung einen neuen Anfang der « Menschengeschichte derart voraussetzen wollte, wie z. B. diejenigen « thun, die den Akt der Zeugung zu einem rein physischen Prozess « degradiren und den Geist des Menschen durch einen « Deus ex ma-

« china » wunderbar von oben in die embryonische Zelle eingesenkt « werden lassen (Creatianismus). Auch dadurch wird der Zusammen- « hang der Menschheitsgeschichte, sowie die Continuität sittlicher « Lebensentwicklung in den menschlichen Gemeinschaftsformen zer- « rissen, dass man ohne allen Erfahrungsbeweis eine Urexistenz mensch- « licher Geister in einem vorzeitlichen Zustande voraussetzt, die dann « irgendwie mit dem leiblichen Substrat der Zeugung in Verbindung « gebracht werden und einen zeitweiligen Einkerkerungsprozess wäh- « rend dieses zeitlichen Lebens durchmachen sollen (Präexistenzlehre).

« Die Ueberzeugung, die der gesunde und erfahrungsmässige Rea- « lismus fordert, dass jede Zeugung als individualisirende Reproduk- « tion der Gattung, als Selbstmittheilung des Wesens durch die funk- « tionirenden Organe des Leibes bezeichnet werden darf, schliesst auch « die nothwendige Consequenz in sich, dass auf dem geheimnissvollen « Vorgange der Zeugung der Zusammenhang der Generationen, wie « die eigenthümliche Ausprägung der Individuen beruht. Es ist das « keineswegs ein gefahrbringendes Zugeständniss, das wir etwa dem « seichten Materialismus machen. Dass der Leib, näher die leiblich « vermittelte Geschlechtsfunktion ganze « Geschlechter » zum Dasein « bringen hilft, beruht auf dem unleugbaren Funktionsverhältniss « zwischen Geist und Leib, Seele und Körper. Der von Vogt ausge- « sprochene, von Moleschott utiliter acceptirte Gedanke, dass der « Mensch « die Summe sei von Aeltern und Amme, von Ort und Zeit, « von Luft und Wetter, Schall und Licht » u. s. w. ist nur eine rohe « und einseitige Bezeichnung für die unleugbare Wahrheit, dass kein « Mensch sich selbst erzeugen oder gestalten kann, weder geistig noch « leiblich . . . . . Warum sollten wir vor dem Gedanken zurück- « schrecken, dass unser persönliches Dasein und Sosein, unsere ganze « geistig-seelische Natur durch die Zeugung von Vater und Mutter « zunächst bedingt ist, dass durch göttliche Erhaltungsordnung auf « dem Wege der Empfängniss und Geburt die einzelnen Seelen ent- « stehen und daher auch eine eigenthümliche geistige Mitgift auf den « Weg bekommen. Jede eigenthümliche Begabung ist als Anlage « durch die Erzeugung bedingt. Man spricht mit Recht von ange- « borenen Qualitäten. Kraft der gemeinsamen Abstammung in Folge « gewisser vorausgegangener geschlechtlicher Combinationen trägt jedes « Volk, jede Nationalität ihren Typus an sich, der sich nur durch « neue Combinations- und Mischungsverhältnisse allmählich modifi- « zirt. . . . . Warum sollte nicht auch auf ethischem Gebiete, in « Betreff der Qualität des individuellen Willens, eine Mitgift, ein Erb- « recht oder eine Erbschuld zugestanden werden können, da alle sitt-

« lichen Fragen den Charakter solidarischer Verhaftung innerhalb « menschlichen Gemeinschaftslebens an sich tragen?

«Wir können es noch fort und fort aus der Beobachtung mensch- « lichen Gemeinlebens entnehmen, dass jeder Einzelne die sittliche « Entartung in Folge der entarteten Geschlechtsgemeinschaft, also von « Vater und Mutter an sich trägt. Dass er die spezifischen elterlichen « Schoosssünden in eigenthümlichem Mischungsverhältniss wieder dar- « stellt, ruht auf unleugbarer und greifbarer Erfahrung, mag man sie « anerkennen und begreifen oder nicht. Wir werden sehen, wie nament- « lich die statistisch nachweisbare Corruption der Geschlechtsgemeinschaft « sich meist auf elterliche und verwandtschaftliche Ursachen und Ver- « hältnisse zurückführen lässt .... Es muss die manigfaltige Eigenthüm- « lichkeit und die relative Originalität aller Menschen auf den unerschöpf- « lichen Combinationsmöglichkeiten ruhen, die sich — selbst inner- « halb einer und derselben Ehe — mittelst der Ergänzung der Ge- « schlechter realisiren. Selbst Stimmungen und momentane Affek- « tionen geistiger und leiblicher Art können da influiren. Wer will « die Räthsel im principium individuationis lösen? .... Freilich « wäre es krasser Materialismus, wollten wir Sperma und Ovulum, « Same und Ei, als primäre und selbständige Träger einer persönlich, « also auch ethisch gearteten Entwicklung ansehen. Befruchtung « und Zeugung sind, je nach der Art und der Spezies, in welcher « sie vorkommen, auch qualitativ verschiedene Funktionen, so zu « sagen Träger höherer Potenzen und verborgener Kräfte, die noch « keine menschliche Erfahrungswissenschaft in ihrem Verhältniss zur « Materie erforscht und ergründet hat ..... Unleugbar ist's, dass « der Typus menschlicher Begabung, sowie die eigenthümliche ethische « Richtung menschlicher Neigungen bereits durch die Zeugung irgend « wie bedingt erscheinen. Die Corruption der ursprünglich gott- « gesetzten Zeugungsordnung ist in ihren Folgen durchschlagend ge- « worden für die sittliche Gesammtentwicklung der Menschheit durch « alle Geschichtsepochen. Und was die Zeugung keimartig setzt, « das bringt die Erziehung — welche Stahl in seiner Rechtsphilo- « sophie nicht mit Unrecht eine « fortgesetzte Zeugung » nennt — « zur Entwicklung ..... Wie die christliche Tradition aus dem « Einen Menschenpaare, aus dem « Samenkorn, das nach der Schöpfung « des Weibes auf Mann und Weib vertheilt ist » und erst durch die « Vereinigung beider im Mutterschoosse zum Wachsthum kommt, « den Baum der Menschheit sich ausgestalten und allmählig ver- « ästeln lässt, so lehrt bis auf den heutigen Tag jede Ehe, jede aus « ihr erwachsende Familie, die organisirte Menschheit im Kleinen.

« jene Wahrheit von neuem verstehen und gleichsam mit Händen « greifen.

« Daher ist der an sich heilige Familienboden in Folge der Dege- « neration der Menschheit auch die Stätte der Corruption für alle « ethischen Gemeinwesen, weil die entartete Zeugung den Lebens- « quell der Menschheit mit jenem todbringenden Gift verpestet, welches « das Siechthum geistiger und physischer Art über Generationen « bringt. »

Kambli spricht sich in seiner Schrift über « Die Aufgabe der Frauen in den religiösen und sozialen Kämpfen der Gegenwart » aus wie folgt:

. . . . . « Das sind so ernsthafte Dinge, so schreckliche, die « Familie und zuletzt auch die Ehe zertrümmernde Verhältnisse, dass « wir immer und immer wieder darauf hinweisen müssen. Es hilft « nichts, die Augen vor diesen Gefahren, die in allerersten Linie die « Frau und ihre Würde bedrohen, zu schliessen, ihre Folgen kommen « unabwendbar. Man hat d'rum schon längst diese Uebelstände in's « Auge gefasst und mit grosser Liebe und grossen Opfern ihnen zu « wehren gesucht; aber leider sind fast durchweg die gutgemeinten « und für den Augenblick sogar einzig möglichen und darum unent- « behrlichen Anstalten zur Hülfe der Art, dass sie, weit entfernt die « Auflösung der Familie zu hemmen, ihre Zersetzung und Auflösung « vielmehr noch befördern, indem sie geradezu den Charakter von « Surrogaten des Familienlebens angenommen haben. Dahin zähle « ich die Findelhäuser, die Krippen, die Kinderbewahranstalten, die « Kindergärten, die Sonntagsschulen, die Lesesääle für Arbeiter, die « Volksküchen, dann für die Männer das Wirthshaus, die Vereine « und Clubs, für die Frauen die gehäuften Gottesdienste, die Sekten- « versammlungen etc. Sollte vollends zu all' dem noch politische « Bethätigung der Frauen hinzukommen, wo bleibt da noch eine « Aufgabe für die Familie und Raum und Zeit sie zu lösen? Wohl- « verstanden, wir anerkennen nicht nur die gute Absicht der Meisten « dieser Anstalten, wir helfen mit all unserer Kraft mit, sie in's « Leben zu rufen, so lange wir nichts besseres wissen, um der be- « stehenden Noth möglichst viele einzelne Opfer zu entreissen, aber « wir meinen nicht, damit viel erreicht zu haben, denn wir erkennen « darin nur nothwendige Uebel, welche die Lösung der Haupt- « aufgabe, die Rettung der Familie und damit die Freiheit der Per- « sönlichkeit eher gefährden, als fördern.

« Thatsache ist denn auch die zunehmende Ehelosigkeit, beson- « ders im Mittelstand.

. . . . . « Nehmen wir noch dazu, wie es thatsächlich bei so
« vielen Verheiratheten mit der Heilighaltung der Ehe steht, wie die
« Verheirathung so gar oft zu einer blossen Sache der Geldspeku-
« lation geworden ist, zu einem Geschäft, bei dessen Abschluss der
« Gatte oder die Gattin als unwillkommene oder unvermeidliche Zu-
« gabe mit drein genommen wird, so können wir uns kaum darüber
« wundern, dass die Sozialdemokratie der Ehe schlechterdings den
« Krieg erklärt. Wir werden Liebknecht unbedingt beistimmen müssen
« wenn er sagt: « Die Liebe gibt sich, sie kann sich nicht ver-
« kaufen. Verkauft, sei es mit Ehe, sei es ohne Ehe, ist sie Pro-
« stitution. » Aber wenn wir auch seine scharfe Kritik der bestehenden
« Zustände als vollberechtigt anerkennen, so sehen wir leider,
« wie fast bei allen Vorschlägen der Sozialdemokratie, nicht ein, dass
« die neue Ordnung, die sie an die Stelle der alten setzen wollen,
« Besserung schaffe. So weit wir uns überhaupt von der vorge-
« schlagenen « freien Liebe » ein deutliches Bild zu machen im Stande
« sind, können wir absolut nicht einsehen, dass sich daraus ein
« menschenwürdiges, irgendwie familienhaftes Zusammenleben ent-
« wickeln könnte; die geschlechtliche Verbindung würde eine Ver-
« gnügungsanstalt für die Männer ohne persönliche Fürsorge des
« Vaters für das Kind.

« Festhalten an der geheiligten Ordnung der Ehe
« versteht sich für uns Christen von selbst; es ist unsere
« unwandelbare Ueberzeugung, dass das Haus, die auf Grundlage der
« Ehe beruhende Familie, für alle Zeiten die Grundbedingung eines
« wahrhaft menschenwürdigen Daseins bleibt; aber indem wir das
« aussprechen, haben wir noch gar nichts zur Rettung der Familie
« gethan, wenn es uns nicht gelingt, die Bedingungen für das
« Schliessen und Führen von Ehen, welche diesen Namen auch wirk-
« lich verdienen, zu ermöglichen. « Es gibt eben keine besondere
« Frauenfrage und kann keine solche geben, weil die Interessen der
« Menschen solidarisch sind. Die Frauenfrage ist ein Theil der grossen
« sozialen Frage; mit ihr wird sie gelöst, ohne sie nimmermehr. »
« Ziel und Aufgabe ist, eine derartige Umgestaltung der sozialen
« Ordnung herbeizuführen, dass die Fabrikarbeit der Frauen und
« Kinder beschränkt, wo möglich ganz aufgehoben wird; zu bewirken,
« dass die Frau nicht mehr der Fabrik, sondern dem Hause, dass
« die Mutter wieder den Kindern gehört. Das wird aber nur mög-
« lich, wenn es gelingt, wirthschaftliche Zustände herbeizuführen, bei
« denen das Minimum des Ertrags der männlichen Arbeit noch eine
« selbständige häusliche Wirthschaft möglich macht. Eine ungeheure

Aufgabe, die nicht ein Jahrzehnt, kaum ein Jahrhundert lösen wird, bleibt sie aber ungelöst, so ist der Bestand der Familie unrettbar verloren. Jene politischen und wirthschaftlichen Umgestaltungen herbeizuführen, die zur Erreichung dieses Zieles nöthig sind, bleibt Aufgabe der Männer. Pflicht beider Geschlechter ist es, nach derjenigen sittlichen Erneuerung zu streben, ohne welche jede wirthschaftliche ohne Segen bleibt; dafür aber, dass der Familiensinn und die Fähigkeit, den Familienpflichten zu genügen, wo sie noch vorhanden sind, erhalten, wo sie fehlen, wieder hergestellt werden, das ist die erste und grösste Aufgabe der Frauen, wenn auch nicht bloss die ihrige; das Erste und das Wichtigste, was die Frauen zur Ermöglichung der Ehe und zur Erhaltung der Familie beitragen können, ist, dass sie sich selber zur Erfüllung der Pflichten als Gattin und Mutter tüchtig zu machen suchen. »

Geburten.

Die Zahl der Geburten des Jahrfünfts 1886—90 stellt sich absolut und relativ niedriger, als die des vorhergehenden Jahrzehnts 1881—85; in diesem belief sich die Geburtenzahl auf 84,866 = 31,7 ‰ per Jahr, in jenem dagegen auf 83,691 = 31,1 ‰. Wesentlich niedriger stellt sich aber noch die Geburtsfrequenz dieser letzten Fünferperiode, wenn wir sie mit dem Jahrfünft von 1876—80 vergleichen, welches eine Geburtenzahl von 87,741 oder 32,5 ‰ per Jahr aufweist. Diese Verminderung der Geburtsfrequenz in den letzten 10 Jahren ist nicht etwa, wie angenommen werden möchte, die natürliche Folge der etwas schwächern Heirathsfrequenz, sondern vielmehr die unmittelbare Folge geringerer ehelicher Fruchtbarkeit überhaupt. Ob nun diese geringere Fruchtbarkeit in rein physiologischen Ursachen liege, oder ob sie die Folge der ungünstigen wirthschaftlichen Verhältnisse ist, welche insbesondere auf die agrikole Bevölkerung erschwerend drückte, — das wollen wir nicht endgültig entscheiden; doch neigen wir zur letztern Annahme hin, zumal durch bevölkerungsstatistische Untersuchungen vielfach konstatirt wurde, dass in wirthschaftlich ungünstigen Zeiten, in theuren Jahren, obwohl eine geringere Heirathsfrequenz als eine allgemeine Verminderung der Geburten sich einstellte. Aber auch in diesem Falle entsteht noch die Frage, ob die geringe Fruchtbarkeit in physischen Ursachen, wie schlechtere Ernährung bedingt sei, oder ob dieselbe

sich als eine unmittelbare Folge vermehrter allgemeiner Enthaltsamkeit, sittlicher Prävention bezw. Vorsicht im Geschlechtsleben charakterisire. So viel ist jedenfalls sicher, dass der in den 80er Jahren in weiten Schichten der landwirthschaftlichen Bevölkerung fühlbar gewesene Nothstand auf die Geburtsfrequenz hemmend eingewirkt haben muss. Die Geburtsziffern der einzelnen Jahre sind folgende:

Jahr	Lebend-geborne	‰ der Bevölkg.	Jahr	Lebend-geborne	‰ der Bevölkg.
1881	17,346	32,5	1886	16,821	31,3
1882	16,894	31,6	1887	16,911	31,4
1883	17,007	31,8	1888	16,831	31,2
1884	16,845	31,4	1889	16,842	31,2
1885	16,776	31,3	1890	16,286	30,0
durchschn.	16,821	31,3	durchschn.	16,738	31,0

Sehr auffallend ist der bedeutende Geburtsausfall des Jahres 1890 gegen die früheren: mag in diesem Jahre vielleicht die Influenza ihren deprimirenden Einfluss geltend gemacht haben? Die Geburtsfrequenz in den einzelnen Landestheilen weist keine grossen Verschiedenheiten auf, wenn wir die Geburtsziffern des ganzen Jahrzehnts in Betracht ziehen; dem grössten Gegensatz begegnen wir wiederum zwischen dem Jura (34,5 ‰), und dem Oberland (29,1 ‰ der Bevölkerung). Etwas grössere Gegensätze ergeben sich im Vergleich zwischen den einzelnen Amtsbezirken. Die höchste Geburtsziffer weist auf das Amt Courtelary mit 38 ‰, die niedrigste das Amt Oberhasle mit 26,1 ‰. Aus verschiedenen Tabellen der Geburtsstatistik wollen wir noch zwei Umstände kurz hervorheben, die von bezonderem Interesse sind, nämlich das Geschlechtsverhältniss und der Civilstand der Geborenen.

Im Jahrfünft 1886—90 zeigt das Geschlechtsverhältniss der Geborenen keine grosse Veränderung gegen früher. Die Zahl der lebendgeborenen Knaben betrug 42,859, diejenige der Mädchen 40,832, somit ein Knabenüberschuss von 2027, oder es wurden auf je 100 Mädchen — wie üblich — genau 105 Knaben geboren. Wir haben in unserer letzten Arbeit auf das Merkwürdige dieser übrigens bei allen Nationen bezw. Bevölkerungen konstatirten Erscheinung hingewiesen und die physiologische Erklärung den Soziologen und Physiologen überlassen. Bis jetzt ist uns aber noch keine solche zu Theil geworden; auch haben wir über unsere bezügliche Annahme, dass das Altersverhältniss der Ehegatten von bestimmendem Einfluss sein könnte, keine Gewissheit erlangt. Es dürfte die fragliche Erscheinung, wie übrigens auch das annähernde numerische Gleichgewicht

der Geschlechter aller Völker, den aufgeklärtesten Naturforschern sogar für immer ein ungelöstes Räthsel bleiben.

Was den Civilstand der Geborenen anbetrifft, so haben wir es hier mit der Unterscheidung zwischen Ehelichen und Unehelichen zu thun, wie sie in Tab. XVII dargestellt sind. Einfachheitshalber ziehen wir nur die Unehelichenfrequenz in Betracht; dieselbe ist sich im letzten Jahrfünft, wie übrigens schon in frühern nahezu gleichgeblieben und betrug im Durchschnitt 926 = 5,3 % der jährlichen Geborenen. Man hat die Unehelichenziffer sehr oft als einen bedeutsamen Massstab für den sittlichen Zustand eines Volkes benützt und in gewissem Sinne nicht mit Unrecht — hängt doch eine grosse Summe von Kummer, Elend und Verzweiflung mit diesen Ziffern zusammen; indessen dürfte diesem Massstabe doch nicht allzuviel Gewicht beigelegt werden, indem die verhältnissmässig hohe Unehelichenfrequenz, wie sie der Kanton Bern aufweist, in unsern Augen sich noch lange nicht als das schlimmste Symptom moralischer Verkommenheit eines Volkes charakterisirt: Eine allgemeine schleichende, erblich fortwuchernde Degeneration der Geschlechter, wie ganzer Völker muss viel besorgnisserregender sein. Möge ein gütiges Geschick unseren bis anhin im grossen Ganzen noch unverdorbenen, kräftigen Menschenschlag des Bernerlandes vor solcher Gefahr bewahren.

Sterbefälle.

In der Berichtperiode 1886—1890 wäre die Sterblichkeit eine sehr günstige gewesen, wenn nicht am Schluss noch die Influenza-Epidemie etwas übel mitgespielt hätte, denn es ist wohl hauptsächlich diesem fatalen Umstande zuzuschreiben, dass im Jahre 1890 nahezu 1000 Sterbefälle mehr vorgekommen waren, als im Vorjahre. Während sich die Sterblichkeitsziffer von 1886 an um 20 ‰ herum bewegte und 1889 sogar nur 19,4 ‰ betrug, stieg dieselbe im Jahr 1890 wieder auf 21 ‰; es ist dies die nämliche Durchschnittsziffer wie im Jahrfünft 1881—85. (Vergl. die Angaben hiernach.)

Jahr	Gestorbene	‰ der Bevölkg.	Jahr	Gestorbene	‰ der Bevölkg.
1881	11,520	21,6	1886	10,944	20,4
1882	11,825	22,2	1887	11,094	20,6
1883	10,896	20,2	1888	10,846	20,1
1884	10,782	20,1	1889	10,474	19,4
1885	11,380	21,2	1890	11,380	21,0
durchschn.	11,280	21,1	durchschn.	10,947	20,3

Die absolute Zahl der Sterbefälle betrug im Ganzen 54,738 oder 10,947 per Jahr; hierin sind nicht inbegriffen 3726 Todtgeborene = 745 per Jahr. Ziehen wir das ganze Jahrzehnt nach Tab. IX in Betracht, so fällt uns in Hinsicht auf die Landesgegenden neuerdings die hohe Mortalität des Jura's auf; forschen wir aber an Hand der Tab. X, welche die Sterblichkeit nach den drei Hauptaltersklassen darstellt, weiter, so finden wir, dass diese starke Sterblichkeit des Jura's auf das Jugendalter entfällt. Erinnern wir uns aber an die Thatsache, dass der Jura die höchste Geburtsfrequenz aufweist, so erscheint uns die Sache leicht erklärlich: die enorme Kindersterblichkeit, das traurige Hinwelken theils lebensunfähiger, theils mangelhaft gepflegter Lebewesen bringt die erhöhte Sterblichkeit des Jura's hervor. Und da steht wieder, wie früher, das Amt Pruntrut mit 26,9 $^0/_{00}$ Mortalität weit obenan, ihm zur Seite das Amt Delsberg mit 25,1 $^0/_{00}$. Wir fügen aber zu obiger Thatsache sofort berichtigend bei, dass es nicht etwa die Bezirke betrifft, welche die höchste Geburtsfrequenz aufweisen, denn sonst müsste das Amt Courtelary in der Mortalität weit obenan stehen; dies ist aber durchaus nicht der Fall, indem dasselbe trotz höchster Geburtenzahl, eine sehr günstige Sterblichkeit aufweist.

Gewiss wäre es an der Zeit, einmal den wirklichen Ursachen solch' auffallender Kindersterblichkeit in den jurassischen Aemtern Pruntrut und Delsberg nachzuforschen und Massnahmen zur Vorbeugung zu treffen. Wie viel Kapital bezw. Lebenskraft wird durch eine solche Kindersterblichkeit nicht unnütz verschwendet? In doppelter Beziehung: Einmal infolge Absterben der jungen Pflänzlein selbst, zum Andern durch die physische Einbusse und Schädigung der Gesundheit der betr. Mütter.

Nach dem Geschlecht unterschieden vertheilt sich die Gesammtzahl der Gestorbenen der letzten fünfjährigen Berichtperiode, wie folgt: 28,506 männliche und 26,232 weibliche Personen; das männliche Geschlecht ist somit, wie übrigens bekannt, grösserer Sterblichkeit unterworfen, als das weibliche. Das Mehr beträgt 2274 Personen. Durch diesen männlichen Sterblichkeitsüberschuss über den weiblichen wird der männliche Geburtsüberschuss stets wiederum mehr als kompensirt.

Ueber die Sterblichkeitsverhältnisse im Einzelnen insbesondere mit Rücksicht auf die verschiedenen Combinationen, wie diejenigen der Gestorbenen nach Alter, Civilstand, Todesursachen (Hauptkategorien) etc. geben die beigedruckten Tabellen Auskunft.

Es erübrigt uns unter diesem Sterblichkeitskapitel noch die gewaltsamen oder aussergewöhnlichen Todesfälle[1]) für den Zeitraum von 1881—90 in's Auge zu fassen.

In dieser Statistik werden drei Kategorien unterschieden, nämlich Todesfälle infolge Verunglückung, Todesfälle infolge fremder strafbarer Handlung (Mord und Todtschlag) und Selbstmorde. Während des obgenannten Zeitraums fanden durchschnittlich per Jahr statt: 326 Fälle von Verunglückungen, 19 Fälle von Mord oder Todtschlag und 124 Fälle von Selbstmord, im Ganzen 481 Todesfälle gewaltsamer Art = 44 $^0/_{00}$ sämmtlicher Sterbefälle. Im letzten Jahrfünft 1886—90 ist für jede Kategorie eine niedrigere Zahl von Fällen zu konstatiren, als im vorherigen, wie nachfolgende Darstellung zeigt:

Jahr	Verun-glück.	Mord u. Todtschl.	Selbst-mord	Jahr	Verun-glück.	Mord u. Todtschl.	Selbst-mord
1881	348	28	119	1886	356	15	129
1882	344	21	125	1887	323	12	118
1883	309	20	131	1888	315	19	110
1884	331	17	132	1889	287	19	134
1885	319	24	134	1890	333	16	112
durchschn.	330	22	128	durchschn.	323	16	121

Sehr erfreulich ist die Verminderung der Fälle von Mord und Todtschlag im letzten Jahrfünft.

Einen wichtigen Untersuchungsgegenstand für das Gebiet der Moralstatistik liefern die Selbstmorde. Wir haben daher denselben, wie früher, neuerdings unsere besondere Aufmerksamkeit zugewendet. Aus den diesbezüglichen Registrirungen (vide die beigedruckten Uebersichten) heben wir folgende Momente hervor:

Das männliche Geschlecht ist bei der Selbstmordfrequenz genau sechs Mal so stark vertreten, als das weibliche. In unserer letzten Arbeit haben wir nachgewiesen, dass die katholischen Kantone und Staaten eine äusserst geringe Selbstmordziffer aufzuweisen haben; während z. B. der Kt. Neuenburg auf 10,000 Einwohner jährlich 5 Selbstmorde hatte, reduzirte sich die Selbstmordziffer für Obwalden auf 0,45 und während Sachsen mit 3,8 $^0/_{000}$ dastund, erzeigte Italien

[1]) Für diese besteht eine besondere Berichterstattung der Civilstandsämter an das kant. statistische Bureau (nach bestimmtem Formular) gemäss § 12 des Vollziehungsdekrets zum Civilstandsgesetz in Art. XXI des regs.-räthlichen Kreisschreibens vom 27. Dez. 1875 und seitheriger Instruktionen.

nur 0,45 ‰. Pro 1876—86 betrug die analoge Selbstmordziffer für den Kanton Bern 2,3, pro 1881—90 nunmehr 2,05.

Die Statistik weist also nach, dass in den verschiedenen Ländern die Selbstmordfrequenz wächst mit der höhern Kulturstufe.

Aus der geringern Selbstmordziffer der weiblichen Bevölkerung einerseits und der katholischen Bevölkerung andererseits ist man ferner versucht, zu schliessen, dass das religiöse Moment einen bewahrenden Einfluss ausübt vor dem in jedem Falle höchst bedauerlichen Schritt zum Selbstmord.

Hinsichtlich der Tödtungsart findet sich eine auffallende Abweichung zwischen den beiden Geschlechtern. Die Hälfte der männlichen Selbstmörder vollzieht den Selbstmord durch Erhängen und ein Sechstheil durch Ertränken u. s. w., die Hälfte der Selbstmörderinnen dagegen sucht den Tod durch Ertränken, ein Drittheil durch Erhängen, ein Achttheil durch Vergiftung u. s. w. Auffallend ist ferner der in andern Ländern ebenfalls konstatirte Einfluss der Jahreszeit auf die Selbstmordfrequenz. Gegen Mitte des Sommers, d. h. in den Sommermonaten Mai, Juni und Juli ist die Selbstmordfrequenz am stärksten und zwar doppelt so stark, als in den Monaten November und Dezember. Die Erscheinung ist leicht zu erklären. Bekanntlich wirkt die Sommerhitze auf viele Menchsen höchst beängstigend und aufregend, namentlich auf Solche mit angegriffenem Nerven- und Gemüthszustande, so dass die geringere Widerstandfähigkeit die Ausführung der That begünstigt. Gewiss wäre im Einzelfalle kein Gegenmittel so wirksam als das Wasser: Möchte doch Jeder, der zur Selbstmorddisposition hinneigt, vor Ausführung der That öfter mit dem frischen Wasser in vollständige Berührung kommen; es würde dies entschieden manche Katastrophe rechtzeitig vereiteln.

Was die Selbstmordursachen anbetrifft, so ist Geisteskrankheit mit 20,4 % am stärksten vertreten, dann lasterhaftes Leben mit 19,4 %, unbekannte Ursachen mit 19,2 %, Zank in den Familien mit 8,9 %, zerrüttete Vermögensverhältnisse mit 7,2 %, Leidenschaften aller Art mit 6,8 %, Lebensüberdruss mit 5,2 %, Furcht vor Strafe (bezw. Reue und Scham, Gewissensbisse) 5,1 %, körperliche Leiden 4,6 %, allgemeine Unzufriedenheit mit der Lage 3,2 %. Diese Unterscheidung der Ursachen kennzeichnet die mehr äusserlich wahrnehmbaren, muthmasslichen Ursachen; in der Mehrzahl der Fälle jedoch dürften die wirklichen oder ursprünglichen Ursachen, welche zum Selbstmord führen, eine veränderte Bezeichnung erhalten, weil sie in der Regel viel tiefer liegen. Die physische und seelische Ze-

rüttung der Menschen führt am häufigsten zum Selbstmord. Die Zerrüttung der Vermögensverhältnisse liefert eine ganz unwesentliche Zahl von Fällen. Es wäre daher unbedingt wünschenswerth, dass behufs sicherer und genauer Feststellung der Selbstmordursachen jeweilen eine geeignete Nachforschung derselben im Familien-, Verwandtschafts- und Bekanntenkreise der Selbstmörder stattfinden würde.

Bevölkerungsbewegung von 1880—1890.

Unter Bevölkerungsbewegung versteht man statistisch zunächst den sogen. innern Bevölkerungswechsel, welcher sich durch die Trauungen, Geburten und Sterbefälle in einem bestimmten Zeitraum ergiebt. Aus diesem innern Wechsel stellt sich je nach dem Ueberschuss der Geburten über die Sterbefälle, oder der letztern über die erstern, die wirkliche Zu- oder Abnahme der Bevölkerung heraus. Wenn man aber die Resultate zweier periodischer Volkszählungen mit einander vergleicht, so erhält man eine Zu- oder Abnahme der Volkszahl, die sich nicht auf den innern bezw. natürlichen Bevölkerungswechsel allein, sondern auch auf den äussern Bevölkerungswechsel d. h. die Aus- oder Einwanderung gründet.

Betrachten wir vorerst das Ergebniss des innern Bevölkerungswechsels, so finden wir, dass sich im Zeitraum von 1880—90 sowohl im ganzen Kanton, als in den einzelnen Amtsbezirken ein regelmässiger, wenn auch höherer oder niedrigerer, Geburtenüberschuss von Jahr zu Jahr ergeben hat. Für den ganzen Kanton betrug derselbe 57,416 oder per Jahr 5742 = 10,6 % der Bevölkerung. Den höchsten Geburtenüberschuss weist auf der Amtsbezirk Courtelary mit 17 %, den weitaus geringsten die Aemter Pruntrut mit blos 6,2 % und Delsberg mit 6,9 %; in diesen Amtsbezirken grassirt, wie an anderer Stelle nachgewiesen, die Kindersterblichkeit in hohem Masse.

Die absolute Zahl des Geburtenüberschusses für die einzelnen Jahre, sowie die beiden letzten Jahrfünfte ist folgende:

Jahre	Geburten-überschuss	Jahre	Geburten-überschuss
1881	5826	1886	5877
1882	5069	1887	5817
1883	6111	1888	5985
1884	6063	1889	6368
1885	5394	1890	4906
durchschn.	5693	durchschn.	5791

Nehmen wir nun aber die Resultate der Volkszählung von 1880 und 1888 zur Hand, um zu prüfen, wie sich der Bevölkerungswechsel überhaupt gestaltet habe, so finden wir im Ganzen eine Vermehrung der Bevölkerung des Kts. Bern von nur 7241 = 1,4‰ per Jahr, da der Geburtenüberschuss von 1880—88 51,961 Seelen betrug, so musste ein Abschuss bezw. eine Abnahme durch Auswanderungsüberschuss von 44,720 Seelen stattgefunden haben. Einen Ueberschuss der Auswanderung über die Einwanderung haben im letztgenannten Zeitraum sämmtliche Amtsbezirke mit Ausnahme von Biel aufzuweisen; letzterer Bezirk verzeigt einen Einwanderungsüberschuss von 2696 Seelen. Infolge Auswanderungsüberschuss haben sämmtliche rein agrikolen Bezirke eine grössere oder geringere Abnahme der Bevölkerung zu verzeichnen; die grösste Abnahme weisen auf die Aemter Wangen mit 10,7‰ jährlich und Obersimmenthal mit 9,5‰, während dagegen die städtischeu und industriellen Bezirke, abgesehen von Biel, immerhin eine nicht unwesentliche Zunahme erfahren haben. Biel hat einen ausserordentlichen Jahreszuwachs von 25,6‰ zu verzeichnen; nächst demselben erscheinen Courtelary mit 7,6‰, Münster mit 6,2‰ etc. Das Jahrzehnt 1880 bis 1890 erzeigt hinsichtlich der Bevölkerungsbewegung eine ähnliche Physiognomie, wie dasjenige von 1850—1860, dagegen aber eine ganz verschiedene von derjenigen der beiden dazwischen liegenden Jahrzehnte; es ist daher auch die in Liefg. II, Jahrg. 1885, pag. 111/112 gebebene Uebersicht der wahrscheinlichen Bevölkerungszahl pro 1881—90 gleichsam ein Phantasiebild geblieben, indem die bezügliche Berechnung auf dem Bevölkerungszuwachs von 1860—80 basirt war und somit auf unzutreffender Voraussetzung beruhte. Wir haben nun die bezügliche Tabelle durch eine neue ersetzt und solche in dieser Ausgabe den übrigen beigefügt.

Die Heimatsverhältnisse der Bevölkerung und der Wohnortswechsel.

In diesem ausschliesslich auf die letzte Volkszählung vom 1. Dezember 1888 sich stützenden Kapitel behandeln wir in Fortsetzung früherer Untersuchungen kurz die Heimatsverhältnisse der Bevölkerung, den Aufenthalt bezw. Wohnsitz der Gemeindebürger, die Gebürtigkeit der Bevölkerung und sodann die überseeische Auswanderung. Es sind diess diejenigen Zweige der Bevölkerungsstatistik

durch welche die äussere Bevölkerungsbewegung, die sogen. Wanderungen einigermassen zur Darstellung gebracht werden.

Was zunächst die Heimatsverhältnisse betrifft, so konstatiren wir nach den beigegebenen Uebersichten, dass die kantonsbürgerliche Bevölkerung neuerdings, d. h. im Vergleich zum Stande von 1880 eine Abnahme verzeigt, wogegen die kantonsfremde Bevölkerung sich einer nicht unwesentlichen Zunahme erfreut. Von der kantonsbürgerlichen Bevölkerung verzeigen die Gemeindebürger eine erhebliche Abnahme, während die Bürger anderer Gemeinden um nahezu ebensoviel zugenommen haben. Die Bevölkerung vertheilte sich

	am 1. Dez. 1880		am 1. Dez. 1888	
auf:	Zahl	%	Zahl	%
Gemeindebürger . . .	222,172	41,8	207,828	38,7
Bürger and. Gemeinden .	260,321	48,9	273,846	51,1
Kantonsbürger	482,493	90,7	481,674	89,8
Schweizer	35,480	6,6	39,981	7,4
Ausländer	14,191	2,7	15,024	2,8
Kantonsfremde	49,671	9,3	55,005	10,2

Die fortwährende Verminderung der ansässigen gemeindebürgerlichen Bevölkerung ist eine längst bekannte Thatsache, welche bei jeder Volkszählung immer wieder aufs neue bestätigt wird. Je weiter zurück in die Vergangenheit der Vergleich reicht, desto auffallender ist die Thatsache; so betrug z. B. die Zahl der Gemeindebürger bei der Zählung von 1818: 215,695 oder 64,8 % der Bevölkerung des Kantons, heute ist die absolute Zahl der Gemeindebürger zwar um wenige Tausend höher, aber im Verhältniss zur Gesammtbevölkerung fast zur Hälfte kleiner, indem sie nur mehr 38,7 % der letzteren ausmacht. In Betrachtung der Ursachen, welche die Erscheinung hervorgerufen, wird sofort klar, dass es sich dabei hauptsächlich um eine Verschiebung der Bevölkerung von Gemeinde zu Gemeinde, von Bezirk zu Bezirk handelt, deren vorwiegende Veranlassung im Allgemeinen die Erwerbs- und Existensverhältnisse sind.

Zwar soll nach vorgenommener Untersuchung des eidgen. statistischen Bureaus die Abnahme der Gemeindebürger nicht allein von dem Wohnortswechsel derselben herrühren, sondern auch zum Theil von der im Vergleich zur übrigen Bevölkerung wesentlich geringern Geburtsfrequenz resp. dem niedrigen Geburtsüberschuss der in ihrer Heimatgemeinde wohnenden Bürger. Wenn dem wirklich im Allgemeinen so ist, so hätte der für die öffentliche Verwaltung der Ge-

meinden so folgenschwere Wohnortswechsel, der Wandertrieb, eine günstige Wirkung von nicht zu unterschätzender physiologischer Bedeutung, nämlich eine öftere Blutauffrischung und daherige grössere Gewähr für fortgesetzte Regeneration des Volkes!

Bei Anlass der letzten Volkszählung wurden nicht nur die in der Heimatgemeinde wohnhaften, sondern auch die auswärts wohnenden Bürger jeder Gemeinde der Zahl nach ermittelt. Das diesbezügliche Kantonsergebniss ist folgendes;

Gemeindebürger	Anzahl	%
in der Heimatgemeinde	207,828	35,0
in andern Gemeinden des Kts. . .	273,846	46,1
in anderen Kantonen	112,209	18,9
im Ganzen:	593,883	100

Auffallend ist die grosse Verschiedenheit der einzelnen Gemeinden im numerischen Bestande der Gemeindebürger mit Rücksicht auf deren Wohnhaftigkeit; es finden sich da zahlreiche Gemeinden, welche die 3, 4, 5fache Zahl auswärtiger Bürger zählen, während in andern die in der Gemeinde wohnenden Bürger noch die Mehrheit ausmachen. In der grossen Mehrzahl der Gemeinden aber überwiegen die auswärtigen Bürger um ein Bedeutendes. Diese Erscheinungen verlangen gebieterisch eine Aenderung in den bürgerrechtlichen Verhältnissen; ebenso muss das Niederlassungs- und Armenwesen den Zeitverhältnissen mehr angepasst werden, eine Aufgabe, deren Lösung durch die im Gange befindliche Verfassungsrevision bereits eingeleitet worden ist.

Die Wanderungen kommen, wie angedeutet, noch besonders durch Feststellung des Geburtsorts der Bevölkerung zum Ausdruck, denn bei allen denjenigen, die ihren Geburtsort nicht in der Wohngemeinde haben, muss wenigstens ein einmaliger Wohnortswechsel stattgefunden haben. Das betreffende Zählungsverhältniss ist für den Kanton Bern folgendes:

Es haben den Geburtsort	Anzahl	%
in der Wohngemeinde	306,912	57,2
in andern Gemeinden des Kts. . .	189,424	35,3
in andern Kantonen	29,461	5,5
im Ausland	10,882	2,0
Total Wohnbevölkerung	536,679	100

Es würden demnach 42,8 % der Bevölkerung ihren Wohnort ein oder mehrere Mal gewechselt haben.

Noch haben wir der Auswanderung nach überseeischen Ländern als einer besonders interessanten Erscheinung in der äussern Bevölkerungsbewegung kurz zu gedenken. Wie bekannt, mehrte sich der Auswanderungsstrom nach überseeischen Ländern infolge der wirthschaftlichen Krisis zu Anfang der 80ger Jahre ganz ausserordentlich und drohte zu einer wahren Landeskalamität zu werden; indessen bildete das Jahr 1883 mit 4667 = 8,6 ‰ der Bevölkerung den Höhepunkt und seit 1884 ist die Auswanderungsfrequenz ziemlich stationär gebieben, bezw. eher im Abnehmen begriffen, wie nachfolgende Zahlen zeigen:

Jahr	Personen	‰ d. Bev.	Jahr	Personen	‰ d. Bev.
1881	3079	5,8	1886	1525	2,8
1882	3560	6,6	1887	1846	3,3
1883	4667	8,6	1888	2166	4,0
1884	2995	5,5	1889	2137	3,95
1885	2106	3,8	1890	2104	3,89
Durchschnittl.	3282	6,15	Durchschnittl.	1956	3,63

Das grösste Kontingent der Auswanderung liefert stets das Oberland, insbesondere die Aemter Oberhasle, Nieder- und Obersimmenthal und Interlaken.

Zur Bevölkerungsfrage.

Auch bei Erörterung dieses Kapitels knüpfen wir an unsere früheren «Mittheilungen» an. In Lieferung II des Jahrganges 1885, pag. 76—81 haben wir gezeigt, dass die Furcht vor Uebervölkerung eine unbegründete sei, dass es sich in unserer Zeit vielmehr um wirthschaftliche Krisen, um eigentliche Ueberproduktion (auch Unterkonsumtion) handle und somit nur von scheinbarer bezw. relativer Uebervölkerung die Rede sein könne; sodann haben wir mit Hinweis auf die Gefahr der sich ausbreitenden Kluft zwischen Kapitalismus und Proletariat die Stellung des Staates zur Lösung der sozialen Frage berührt und als Aufgabe desselben die Beseitigung der wirthschaftlichen Missstände mittelst Reformen im Wege der Gesetzgebung angedeutet.

In Lieferung II des Jahrgangs 1887, pag. 30—34 haben wir ferner nachzuweisen gesucht, dass wenn es auch gelänge, angesichts der Volksvermehrung, günstigere wirthschaftliche Verhältnisse und Existenzbedingungen für die untern Volksklassen zu erreichen, —

trotz allen Kulturbestrebungen und Fortschritten das soziale Elend dennoch nicht aus der Welt geschafft wäre; denn es seien nicht nur ökonomische, sondern auch moralische und intellektuelle Eigenschaften zum glücklichen Gedeihen des Einzelnen wie zur Wohlfahrt der Gesammtheit erforderlich. Angesichts der drohenden physischen und moralischen Zerrüttung, vor welcher die moderne Bildung und Civilisation auch die heutige Menschheit nicht schütze, sei die Pflege der persönlichen Tugenden, eine wahrhaft ethische Erziehung durch die Familie und die Gesellschaft mit Hülfe der öffentlichen Institutionen dringend nöthig.

In Bestätigung dieser erfahrungsmässigen Logik sehen wir uns veranlasst, hier wieder auf die Bevölkerungsfrage als den Ausgangspunkt jeder volkswirthschaftlichen und sozialpolitischen Bestrebung zurückzukommen, um insbesondere die Bevölkerungsvermehrung und den Kulturfortschritt im Sinne der sozialethischen und natürlichen Reformbestrebungen zu beleuchten. Zu diesem Behufe werden wir uns zunächst mit den unvermeidlichen Bevölkerungstheorien, sodann mit den Hemmnissen und argen Feinden des menschlichen Kulturfortschritts und endlich mit der Frage deren Bekämpfung zu befassen haben.

Seit bald hundert Jahren streitet man sich in gebildeten und ungebildeten Kreisen über eine Lehre, deren innerster Kern noch heute reine Wahrheit ist, die aber leider vielfach missverstanden und verdreht wird. Es ist diess die Lehre von der drohenden Uebervölkerung und dem Mangel an Subsistenzmitteln, es ist die Lehre von den nothwendigen Hemmnissen der Volksvermehrung, die entweder freiwilliger oder zwingender Natur sind. Malthus heisst der bekannte Bevölkerungstheoretiker, dessen Verdienst es ist, die Bevölkerungsstatistik für die Volkswirthschaftspolitik[1]) nutzbar gemacht zu haben. Sehen wir von der übrigens längst abgethanen mathematischen Formel ab, so erhält die Malthus'sche Bevölkerungslehre gerade durch die seit einem Jahrhundert in den meisten civilisirten Staaten eifrig gepflegte Bevölkerungsstatistik stets wieder von Neuem ihre Bestätigung: Die Bevölkerung hat die Tendenz, in verhältnissmässig kurzer Zeit sich zu verdoppeln und zu vervielfachen und

[1]) Zwar hatte schon vor ihm ein Schweizer, Namens Muret, gew. Pfarrer in Vivis, gegen Mitte des vorigen Jahrhunderts sehr gründliche bevölkerungsstatistische Untersuchungen in der Waadt angestellt und wirthschaftliche Reformen empfohlen, die jedoch im Gegensatz zu Malthus auf direkte Beförderung der Volksvermehrung abzielten, weil Muret Entvölkerung befürchtet hatte.

würde es auch thun, wenn nicht positive und präventive Hemmnisse entgegenwirken würden. Diess ist aber thatsächlich der Fall, wie wir soeben aus den besprochenen statistischen Ergebnissen über Trauungen, Geburten und Sterbefälle bezw. der Bevölkerungsbewegung des abgelaufenen Jahrzehnts gesehen haben: Die wirthschaftliche Krisis der 80er Jahre hat der Bevölkerungszunahme direkt hemmend entgegengewirkt und zwar nach der Malthus'schen Lehre hauptsächlich in präventivem Sinne. Damit ist indess nicht gesagt, dass nicht auch positive Hemmnisse (Laster, Elend etc.) mitgewirkt haben; dieselben bestehen gewissermassen unaufhörlich fort.

Wir sehen jetzt also, dass die Furcht vor Uebervölkerung wenigstens bei uns ziemlich unbegründet ist, indem auch auf diesem Gebiete dafür gesorgt ist, dass die Bäume nicht in den Himmel wachsen. Wir wollen die mögliche Gefahr einer Uebervölkerung infolge Mangel an Unterhaltsmitteln zwar durchaus nicht in Abrede stellen, glauben aber, dass bei den veränderten Erwerbs- und Verkehrsverhältnissen der heutigen Zeit eine wirkliche Uebervölkerung und daraus entstehende Hungersnoth, sowie allgemeine Verarmung nicht so bald eintreten könne. Die statistischen Nachweise haben uns belehrt, dass da, wo Arbeits- und Erwerbsgelegenheit fehlt, einfach eine entsprechende Verminderung der Bevölkerung hauptsächlich durch Wegzug stattfindet und dass der Bevölkerungszuwachs in denjenigen Gegenden und Oertlichkeiten am stärksten ist, wo reges gewerbliches Leben herrscht. Die praktische Schlussfolgerung dieser Thatsache läge nun für die Volkswirthschaft auf der Hand; sie bezweckt Schaffung von Arbeitsgelegenheit, Förderung und Wahrung der verschiedenen Erwerbsinteressen, Erleichterungen des Verkehrs, gesetzlicher Schutz vor Ausbeutung u. s. w., u. s. w. Der Staat braucht der drohenden Uebervölkerung nicht direkt zu steuern, denn nirgends als auf diesem Gebiete ist das manchesterliche Prinzip des laisser faire am Platze; aus der legalen Verehelichungsfreiheit muss auch die Fortpflanzungsfreiheit gefolgert werden. Auch eine Entvölkerung haben wir im Kt. Bern einstweilen kaum zu befürchten, es sei denn, dass Ereignisse gewaltsamer Art, wie Kriege, Epidemien, blutige Revolutionen eintreten würden.

Indessen besteht eine besondere Gefahr der Entvölkerung bei allen civilisirten Völkern der Gegenwart, die zunehmende sittliche Untergrabung, welche die gesunde Fortpflanzung schädigt, Siechthum und Degeneration in allen Volksschichten zur Folge haben muss, wenn dem Uebel nicht Einhalt gethan wird. Diess ist der arge Feind des allgemeinen Kulturfortschritts, des Menschenglücks, nicht irgend eine

politische Partei, noch weniger die sogen. Bourgeoisie oder gar das Christenthum, wie u. a. die Sozialdemokratie im Irrthum wähnt! Die Menschheit aller Stände leidet heut' zu Tage an Krankheiten, Gebrechen und chronischen Leiden aller Art, ohne zu wissen, dass sie selbst Schuld daran ist, ohne den verborgenen Feind eigentlich zu kennen, ihn zu bekämpfen.

Wohl sind äusserlich sichtbare Umstände und Ereignisse mannigfacher Art die nächstliegende Ursache der Entstehung des argen Feindes, aber da derselbe im Verborgenen wuchert, gleichsam am innersten Mark des Volkes zehrt, so sind die verderblichen Wirkungen desselben bis heute nicht allgemein erkannt worden.

Begreiflich ist es sonach auch, dass die Statistik sich bis jetzt der Verheerung jenes schlimmsten Feindes der Bevölkerung nicht bemächtigen konnte und es so lange nicht wird thun können, bis die richtige Erkenntniss der verschiedenen Symptome der Verheerung in ihrem ganzen Umfange sich Bahn gebrochen hat. Was die Moralstatistik bis anhin in Bezug auf diesen Kulturfeind festgestellt und gelehrt hat, bezieht sich nur auf die offenkundigsten Schädigungen desselben. Freilich hat schon Süssmilch auf die Gefahr mit warnender Stimme hingewiesen; auch Malthus hat die Ursache des sozialen Elendes erkannt und daher seine Bevölkerungslehre auf den sittlichen Faktor des Geschlechtslebens, auf die moralische Enthaltsamkeit abzustellen versucht und in neuester Zeit ist als der dritte berühmte Denker und Streiter im Bunde, der protestantische Theologie-Professor von Oettingen mit seinem Hauptwerke über Moralstatistik auf den Plan getreten. Derselbe hat sich bemüht, durch seine sorgfältigen bevölkerungsstatistischen Untersuchungen, Nachweise und Erklärungen der mannigfaltigen sittlichen Schäden — als individuelle und collektive Schuld — eine Sozialethik zu begründen, welche bezweckt, den sittlichen Zustand und die Entwicklung der Menschheit zu heben und zu fördern. Allerdings haben sich seit 150 Jahren d. h. seit Süssmilch, noch andere hervorragende Forscher mit bevölkerungsstatistischen Studien abgegeben, so namentlich der bedeutende Astronom Quetelet, welcher der Methode nach als der eigentliche Begründer der Moralstatistik und zugleich der sogen. Sozialphysik gilt; sodann nach ihm eine Reihe deutscher, französischer und italienischer Gelehrter, allein die Tendenz dieser verschiedenen, mehr oder weniger im Fahrwasser der Quetelet'schen Sozialphysik sich bewegenden, naturalistischen Richtungen, insbesondere diejenige der modernen italienischen Schule, ist nach unserem Dafürhalten nicht geeignet, zur Hebung und Förderung sittlicher Kraft und Willens-

stärke beizutragen, indem dieselben die individuelle Willensfreiheit und Verantwortlichkeit in Abrede stellen in der Annahme, dass die menschlichen Handlungen einem unabänderlichen Gesetz unterworfen seien, welches einer Naturnothwendigkeit entspreche. Quetelet selbst, dem stets der sogen. Durchschnittsmensch als Ideal vorschwebte, hat zwar die göttliche Allmacht und die Willensfreiheit des Menschen selbst keineswegs geläugnet; denn das sollen seine Nachfolger und Ausbeuter besorgt haben. Dieselben machten mit Hülfe der Anthropologen Italiens aus dem Ausspruche Quetelets: «Die Gesellschaft birgt die Keime der Verbrechen in sich», ferner aus dem regelmässigen «Budget der Galeeren und Sträflinge» bald einmal den sogen. Verbrecher von Geburt, welcher durch besondere Schädelbildung gekennzeichnet sei.

Wenden wir uns ab von dieser sozial-physischen bezw. naturwissenschaftlichen Verirrung und halten wir uns an die vernünftigere sozial-ethische Anschauung Oettingen's. Um dessen Lehre zum nähern Verständniss zu bringen, müssen wir hier wieder einige Stellen aus dem reichhaltigen Werke citiren.

«Die Moral erscheint (in Anbetracht der statistischen Thatsachen) «nicht mehr als Privatsache, sondern als ein Leben der Gemeinschaft «auf Grund gegenseitiger Wechselwirkung. Es handelt sich bei der «Moralstatistik nicht um Feststellung bestimmter sittlicher Grundsätze und Normen, nach denen etwa gehandelt werden soll — die «müssen aus andern Quellen fliessen und im Gewissen, in der Sphäre «innerer Erfahrung sich der Menschheit als wahr und gut erweisen. . . . . Aber die ganze Art und Weise menschlicher Willensbewegung, die allgemeine Natur sittlich gebundener und geordneter «Freiheit wird und muss in den Thatsachen des äussern Lebens zu «Tage treten und kann daher an denselben erprobt und studirt «werden. Dazu bietet die Moralstatistik eine bedeutsame Handhabe. «Darin liegt auch ihre Wichtigkeit für die christliche Sittenlehre, «welche ich im Gegensatz zu den beiden Extremen der Sozialphysiker und Personalethiker unter den Gesichtspunkt einer Sozialethik «glaube stellen zu dürfen. Es liegt auf der Hand, dass die sittliche «Gesinnung als solche nicht statistisch messbar ist. . . . . Die «Hauptsache aber ist, dass wir den Menschen als sittliches Wesen «nicht in seiner Vereinzelung, sondern in der gliedlichen Gemeinschaft zu betrachten und zu studiren Gelegenheit gewinnen. . . . .

«Die tief begründete Getetzmässigkeit in der Freiheit oder die «Macht der Sitte in der persönlichen Willensbewegung des Menschen «zu beobachten, dafür ist die Moralstatistik ein sehr fruchtbares

« Mittel. Die statistischen Bureaux sind in der That zu Menschen-
« warten, zu Observatorien im grossen Massstabe geworden. Nicht
« die Thatsachen sind es, welche die Gemüther verwirren, sondern
« die Lehren und Dogmen, welche sich an diese Thatsachen knüpfen.

. . . . . .

« Die Idee der gliedlichen Zusammengehörigkeit mitten in der
« Mannigfaltigkeit beherrscht und durchdringt wie das All, so die
« Geschichte. Insbesondere erscheint die Menschheit als Ein werden-
« des Ganzes, als ein gegliederter Riesenleib, an welchem der Ein-
« zelne nur eine Theilgrösse ist, in seiner Freiheitsbewegung getragen,
« aber auch in Schranken gehalten durch die Lebenskräfte der Ge-
« sammtheit. Dieser durch die ganze Moralstatistik bestätigte Ge-
« danke muss befruchtend auf die Gestaltung der christlichen Sitten-
« lehre wirken. Sittliche Freiheit im humanen Sinne ist nur da, wo
« eben die Sitte mit der Freiheit, das Gemeinsame mit dem Indivi-
« duellen, das Gesetz und die Ordnung mit dem Willen und Gewissen
« sich paaren. Freiheit ohne sittliche Bindung würde zur Frechheit
« und Sitte ohne freiheitliche Willensbildung würde unsittlicher
« Zwang. Dass Freiheit und Sitte in dem menschlichen Gemeinleben
« nach einer höhern moralischen Weltordnung sich gegenseitig be-
« dingen, wird durch die Moralstatistik in bedeutsamer Weise illu-
« strirt. »

Um unserm Zwecke näher zu kommen heben wir noch folgende Stellen aus der Moralstatistik Oettingen's hervor:

« Fassen wir nun in's Auge, wie das allgemeine Gesetz der Ver-
« erbung sich von Generation zu Generation auch in der zehrenden
« Todesanlage des Einzelnen kund gibt; vergegenwärtigen wir uns,
« dass in Folge dieser Erbschaft kein Mensch « fieberfest » ist, son-
« dern sein Stück von jenem Fluche zu tragen hat, welcher mit der
« Arbeit im Schweisse des Angesichts verbunden ward; sehen wir,
« wie durch Ansteckung und epidemische Verbreitung gewisse Krank-
« heiten ganze Gegenden zu infiziren und den Gesammtzu-
« stand der Gesellschaft zu untergraben drohen, so wächst das In-
« teresse des Sozialethikers, diese physischen Symptome des allge-
« meinen Verderbens, diese naturhafte Abspiegelung der sündlichen
« Corruption und Propagation zu verfolgen und einer wissenschaft-
« lichen Analyse auf Grund der Massenbeobachtung zu unterziehen.

« Schon die individuelle Erfahrung und Einzelbeobachtung lehrt
« uns, dass der Mensch durch die Befolgung sittlicher wie leiblicher
« Diätetik, durch Selbstzucht und Selbstbewahrung sein Leben zu
« schonen, oder aber durch selbstmörderische Nichtachtung, durch

« Ausschweifung und sittliche Verwahrlosung zu untergraben ver-
« mag. Der wirkliche individuelle Selbstmord aber wird uns nur als
« Höhepunkt und Frucht eines collektiven Selbstmordes erscheinen.
« Wir könnten jenen als den akuten von diesem, als dem chronischen
« Selbstmorde unterscheiden, welcher sich in der, durch sittliche Gründe
« verursachten physischen Depravation und Selbstschändung der Mensch-
« heit darstellt. Wie der Einzelne seinen Lebensfaden durch abnorme,
« eigenwillige Eingriffe verkürzen oder abschneiden kann, so übt auch die
« geistig-sittliche Willensbewegung ganzer Collektivpersonen, der Cul-
« turzustand und die Sitte der Völker auf ihre sogenannte Morbili-
« tät und Mortalität einen fördernden oder hemmenden Einfluss aus.
« Es sind entschieden ethische Faktoren, die auf die allgemeine Na-
« turordnung und den Verlauf des Absterbeprozesses einwirken. Zu-
« nächst können wir mannigfach in der modernen civilisatorischen
« Culturentwicklung den bewahrenden und erhaltenden Einfluss mensch-
« licher Einrichtungen und sozialen Zustände auf die Lebensdauer des
« Menschen beobachten. . . . . Es muss zugestanden werden, dass
« jedes günstige Resultat in dieser Hinsicht ein « Triumph des Men-
« schengeistes über die Mächte des Kosmos » genannt werden kann.
« Nicht bloss das verzweigte und organisirte Sanitätswesen, wie es
« mit der Sicherheits- und Gesundheitspolizei zusammenhängt, die
« Sorge für Wasserleitungen, für gesunde Wohnungsverhältnisse, für
« Pockenimpfung, Krankenpflege, Rettungsanstalten, kurz für die ge-
« sammte Prosperität des Volkes vermag einen constanten und fort-
« schreitenden heilsamen Einfluss zu üben auf die Vitalität eines Ge-
« meinwesens, sondern namentlich die familienhaften Tugenden der
« Ordnung und Reinlichkeit, die Pflege der Neugeborenen, die Grund-
« sätze der Kindererziehung, die Vereine für gegenseitige Unterstü-
« tzung, sowie die Prinzipien der Schule (Wechsel von Arbeitszeit
« und Erholung, Spiele, Turnen etc.) müssen, wie wir a priori er-
« warten können, einen durchschlagenden Einfluss ausüben . . . . .

« Andererseits wird die pessimistische Verzweiflung an einem
« Fortschritt der Menschheit ihr Gegengewicht erhalten an der con-
« statirten Thatsache, dass die gegliederte Gesellschaft durch gesetz-
« gebende und ordnende Selbstorganisation, durch normale Aus-
« gestaltung der ihr immanenten Ideen sich vor dem Sturz in den
« Abgrund bewahren kann und soll. Dazu wird aber vor Allem
« die gemeinsame durch Wort und That geförderte Erziehung der
« heranwachsenden Jugend in Staat, Schule und Kirche von Nöthen
« sein. Wir sahen, wie mannigfach die Beobachtung der Collektiv-
« bewegung uns auf Lücken und Schäden in dieser Hinsicht wies.

« Nur beim Glauben an die gesetzmässige Lenkbarkeit des Willens « ist die Erziehung kein unnützes Streichen in die Luft, sondern « eine erfolgreiche Arbeit, namentlich wenn und so lange die Selbst- « erziehung mit der Jugenderziehung Hand in Hand geht. Es wird « auf Grund der von uns angestellten Beobachtung jene gesunde « Ueberzeugung Wurzel fassen, dass auch die Erziehung nichts Neues « zu machen und zu schaffen, sondern die vorhandenen Keime zu « pflegen und zu entwickeln hat. Der Geist des Hauses, die Heilig- « haltung der Ehe und die geregelte Ordnung des Berufs, getragen « von der Macht einer traditionellen Sitte, wird als der Haupthebel « gedeihlicher und gesunder Fortentwicklung anerkannt werden « müssen. Namentlich gewinnen die geschlechtlichen « Beziehungen in ihrer Bedeutung für die nach- « geborene Generation, für ihr leibliches und geisti- « ges Wachsthum eine erneute Wichtigkeit. Wir können « aus der Massenbeobachtung den Satz entnehmen, dass die Erziehung « mit der Zeugung und dem Dasein des Embryo bereits beginnt, ja « dass ihre eigentliche Hebelkraft in der vorangegangenen Bildung « und Selbsterziehung der Eltern ruht. Das eheliche und häusliche « Leben ist und bleibt das Fundament für alle socialen Tugenden ».

Prüfen wir nun, ob und in wieweit Oettingen in seinen vielseitigen Untersuchungen und Deutungen moralstatistischer Thatsachen auf die von uns signalisirte Gefahr im Besondern aufmerksam gemacht habe, so finden wir allerdings viele Stellen, welche auf dieselbe Bezug haben, so z. B. bei den Erklärungen der Ursachen der Selbstmorde, des Irrsinns, der Ehelosigkeit; der Kindersterblichkeit, der ehelichen Fruchtbarkeit, den unmoralischen Hemmnissen der Volksvermehrung, der Unzuchtsverbrechen, des Todes, u. s. w., u. s. w., und der nämliche Autor ist es, der an mehr als einer Stelle von Degeneration spricht und solche als eine sociale Erscheinung im Fortschritte der Civilisation konstatirt, ohne dabei die günstigen Erfolge zu verkennen, welche durch eine bessere Lebenshaltung, durch die öffentliche Gesundheitspflege, die Hygiene bereits erzielt worden seien. Derselbe Autor betont unter öfterm Hinweis auf die grosse Wichtigkeit des Geschlechtslebens, dass sowohl intellektuelle wie physische, geistige und körperliche Eigenschaften, namentlich auch der Keim des Guten und Bösen in geschlechtlicher Vererbung liegen. Im Weitern spricht der Verfasser wohl an Hand von Thatsachen von den Ursachen und Folgen der sündlichen Gegentendenzen und unmoralischen Hemmnisse der Volksvermehrung, der geschlechtlichen Missbräuche und Extravaganzen, der sittlichen Depravation, allein

das eigentliche Wesen der Degeneration, den wunden Fleck am modernen Volkskörper gebührend aufzudecken, das musste einem Arzte[1]) vorbehalten bleiben. Das Werk von Oettingen ist durchweht von erhabenem Geiste, von sittlich ernstem Streben; dasselbe dürfte epochemachend und grundlegend sein für eine neue social-ethische Weltanschauung auf christlicher Basis, für eine Neubelebung der sittlich-humanen Bestrebungen der menschlichen Gesellschaft.

Freilich ist zu befürchten, dass auch dieses Werk, wie manches andere vorzügliche Geistesprodukt, nicht zur Verbreitung kommen werde und dass es überhaupt gar nicht in die Massen dringe, oder, wenn diess auch der Fall wäre, dass die darin enthaltenen Lehren im Winde verfliegen würden, entsprechend dem fatalistischen Verse:

« Predige Weisheit lang und breit —
Wer folget ihren Pfaden?
Auf Erden wird kein Mensch gescheidt,
Ausser durch eigenen Schaden »

Doch ist für die Erzieher, Führer und Beschützer des Volks kein Grund vorhanden, durch solche Befürchtungen in Laxheit und Unthätigkeit zu verfallen; denn es mag in der Förderung der sittlichen Lebensbethätigung der Menschen nicht sowohl auf innere Beeinflussung durch weise Lehren, als namentlich auch auf äussere Einwirkung durch physische Mittel ankommen, worauf wir noch Bezug nehmen werden.

Um nochmals die Bevölkerungsfrage zu streifen, will es uns, vom Standpunkte des wirklichen Kulturfortschritts aus betrachtet, scheinen, es sei der Streit um die verschiedenen Theorien ein sehr müssiger; denn ob nun die Bevölkerung eines Landes numerisch in einer Zeitperiode mehr, in der andern weniger zunehme (Schwankungen treten ja immer ein), ob überhaupt die Bevölkerung sich in einem stärkern oder schwächern Verhältniss vermehre, ist — vorausgesetzt, dass die sogen. positiven Hemmnisse durch Sittenverfall nicht allgemein und dauernd eintreten — für den Kulturzweck der Menschheit ziemlich einerlei. Nicht gleichgültig kann dagegen die Frage nach dem physischen und intellektuellen Zustande der Bevölkerung im Einzelnen sein. Das qualitative Moment der individuellen Entwicklung und Verhältnisse ist für den wahren Kulturfortschritt ausschlaggebend. Die Moralstatistik scheint dazu berufen, dieses Moment richtig zu würdigen; nebst derselben wäre noch die Gesundheitsstatistik einzuführen. Wir würden alsdann den nicht ganz

[1]) Vide Zeitschrift von Dr Damm: Die Wiedergeburt der Völker.

zutreffenden Namen Moralstatistik in « Kulturstatistik » umwandeln. Die Errungenschaft wenigstens besitzen wir, dass die Moralstatistik gelehrt hat, die Völker nicht nur nach ihrer Quantität, sondern auch nach ihrer Qualität zu beurtheilen, ein Umstand, der nicht ohne Einfluss auf die Volkswirthschaftspolitik und die gesammten staatlichen und gesellschaftlichen Kulturbestrebungen bleiben dürfte. Die Nationalökonomie wird auf die Kulturstatistik im Sinne der qualitativen Beurtheilung der Bevölkerung Rücksicht nehmen und ihre Theorien einem richtigen Bevölkerungsprinzip entsprechend hierauf basiren müssen, wenn sie sich in Zukunft behaupten und der Praxis wirkliche Dienste leisten will.

Das physische und sittliche Elend, welches Siechthum, Gebrechlichkeit und seelische Verzweiflung im Gefolge hat, ist viel schlimmer und daher schwerer zu heben, als das ökonomische, materielle Elend, die äusserliche Armuth. Hunderttausend kräftige, gesunde und unverdorbene, zufriedene Bauern oder sonstige Berufsleute sind für ein Land und die Zukunft des Staates in volkswirthschaftlicher Hinsicht mehr werth, als eine halbe Million schwächlicher, degenerirter und daher unzufriedener Individuen, seien es nun Gebildete oder Ungebildete, Kapitalisten oder Bettler, Herren oder Knechte, bezw. Arbeiter. Das Gleiche gilt ebensosehr, ja in gewissem Sinne noch mehr von dem weiblichen Geschlechte, von den Mädchen und Frauen, die Mütter werden !

Ein einsichtiger Nationalökonom hat unlängst den Ausspruch gethan, das sociale Elend wurzle in der menschlichen Schwäche; diese Behauptung mag so ziemlich allgemein zutreffen, denn soweit die Moralstatistik die menschlichen Schwächen aufzudecken vermag, kann darüber kein Zweifel herrschen. Die menschliche Schwäche hängt aber mit der sittlichen Schwäche enge zusammen, ob nun diese durch physische oder geistige Ursachen bedingt sei. Mit Unrecht werden die bestehende Staats- und Gesellschaftsordnung, die öffentlichen Einrichtungen stets als Ursache der socialen Schäden angeklagt.

Wir haben in der vorstehenden Erörterung mehrmals auf die drohende Gefahr der Degeneration als einen argen Kulturfeind aufmerksam gemacht, weil sie eine Kulturkrankheit par excellence ist, die in der Bethätigung der unnatürlichen Sinnlichkeit, in Verstössen gegen die Fortpflanzungsgesetze besteht. Es ist hier nicht der Ort, auf die Ursachen und Wirkungen näher einzutreten ; dagegen erlauben wir uns die Wege anzudeuten, welche zur Erhaltung der physischen

intellektuellen und sittlichen Kraft des Volkes führen und einer Regeneration, wo nöthig, Vorschub leisten können. Von Manchem war schon an anderer Stelle die Rede; wir dürfen daher die verschiedenen Reformgesichtspunkte hier am Schlusse in wenigen Sätzen zusammenfassen.

Um dem wunden Fleck, dem Kulturfeind vor Allem gründlich beizukommen, ist nicht nur allgemeine Belehrung und Ermahnung der Jugend in sittlichen Dingen, sondern auch das gute Beispiel, die Angewöhnung und Zucht, eine vorsichtige, zweckmässige Erziehung bestehend in unausgesetzter Wachsamkeit und Sorge für sittliche Reinheit und kindliche Naivetät; es muss eine natürlichere Erziehung und Lebensweise, sowie eine intensive Gesundheitspflege in Familie und Schule eingeführt werden. Ernsthaftere Würdigung des Geschlechtslebens und der natürlichen Gesetze der Fortpflanzung unter Erwachsenen zum Zwecke der Vermeidung aller unnatürlichen Mittel und Verstösse gegen dieselben. Energische Bekämpfung der unnatürlichen, vielfach ererbten Sinnlichkeit, Sanirung der öffentlichen Meinung unter Mitwirkung der Presse aller Richtungen. Wie die militärische Mannszucht dem Ganzen und dem Kriegszweck dient, so muss auch die sittliche Selbstzucht zum Gemeinschafts- und Kulturzweck erhoben werden. Dann wird auch die Regeneration der Völker und deren fortschreitende Kultur gesichert sein!

Hauptergebnisse der Eheschliessungen und Sterbefälle in den Jahren 1886—1890 im Kanton Bern.

A. Absolut.

Tab. I.

Jahre	Bevölkerungszahl (berechnet auf 1. Juli jeden Jahres)	Eheschliessungen	Geburten			Todtgeborene	Sterbefälle			Ueberschuss der Geburten
			Geborene (ohne Todtgeborene)				Gestorbene (ohne Todtgeborene)			
			Knaben	Mädchen	Total		Männlich	Weiblich	Total	
1886	*537,594*	3,633	8,526	8,295	16,821	782	5,792	5,152	10,944	5,877
1887	*538,499*	3,803	8,678	8,233	16,911	754	5,779	5,315	11,094	5,817
1888	*539,405*	3,631	8,636	8,195	16,831	759	5,662	5,184	10,846	5,985
1889	*539,933*	3,848	8,725	8,117	16,842	717	5,441	5,033	10,474	6,368
1890	*540,838*	3,772	8,294	7,992	16,286	714	5,832	5,548	11,380	4,906
Total 1886-90	.	18,687	42,859	40,832	83,691	3,726	28,506	26,232	54,738	28,953
Durchschnitt	539,254	3,737	8,572	8,166	16,738	745	5,701	5,246	10,947	5,791

B. Relativ.

Jahre	Auf 1000 Seelen				Auf 100 Geborene kommen Todtgeborene	Auf 1000 Seelen			
	Eheschliessungen	Geburten				Sterbefälle			Ueberschuss der Geburten
		Knaben	Mädchen	Total		Männlich	Weiblich	Total	
1886	6,77	15,9	15,4	31,3	4,66	10,8	9,6	20,4	10,9
1887	7,07	16,1	15,3	31,4	4,46	10,7	9,9	20,6	10,8
1888	6,73	16,0	15,2	31,2	4,52	10,5	9,6	20,1	11,1
1889	7,14	16,2	15,0	31,2	4,27	10,1	9,3	19,4	11,8
1890	6,97	15,3	14,7	30,0	4,41	10,8	10,2	21,0	9,0
Durchschnitt pro 1886/90	6,93	15,9	15,1	31,0	4,40	10,6	9,7	20,3	10,7

cht der Eheschliessungen, Geburten und Sterbefälle im Kanton Bern im Jahre 1886.

I.

ıtsbezirke und ndestheile	Bevölkerung auf Mitte des Jahres 1886	Eheschliessungen	Geburten				Sterbefälle			Ueberschuss der Geburten
			Zahl der Geborenen (ohne Todtgeborene)			Zahl der Todtgeborenen	Zahl der Gestorbenen (ohne Todtgeborene)			
			Kn.	Md.	Total		M.	W.	Total	
asle . . .	7,271	34	81	91	172	5	72	78	150	22
aken . . .	24,324	152	363	360	723	31	244	239	483	240
en	10,846	70	149	172	321	14	104	81	185	136
n	5,110	28	68	80	148	3	52	45	97	51
immenthal .	7,479	49	97	116	213	12	70	60	130	83
eimmenthal	10,196	59	144	133	277	10	87	82	169	108
. . . . .	30,349	168	449	446	895	58	284	298	582	313
Oberland	**95,575**	**560**	**1,351**	**1,398**	**2,749**	**133**	**913**	**883**	**1,796**	**953**
. . . . .	24,839	142	405	393	798	36	250	185	435	363
elwald . .	24,082	167	363	369	732	33	194	187	381	351
Emmenthal	**48,921**	**309**	**768**	**762**	**1,530**	**69**	**444**	**372**	**816**	**714**
fingen . .	25,890	165	376	387	763	47	247	217	464	299
en	19,548	89	292	278	570	33	205	167	372	198
rzenburg .	10,951	75	175	186	361	7	126	117	243	118
n	9,040	65	160	132	292	23	90	81	171	121
. . . . .	72,327	538	1,102	1,058	2,160	115	850	782	1,632	528
runnen . .	13,118	77	203	182	385	17	133	111	244	141
örf	29,624	207	492	459	951	44	283	280	563	388
Mittelland	**180,498**	**1,216**	**2,800**	**2,682**	**5,482**	**286**	**1,934**	**1,755**	**3,689**	**1,793**
ngen . . .	26,606	174	426	376	802	48	282	215	497	305
en	17,699	105	283	241	524	25	170	190	360	164
Oberaargau	**44,305**	**279**	**709**	**617**	**1,326**	**73**	**452**	**405**	**857**	**469**
. . . . .	9,654	51	158	162	320	10	116	102	218	102
. . . . .	17,580	162	302	264	566	20	230	193	423	143
. . . . .	14,679	104	268	250	518	25	168	128	296	222
rg	17,015	101	257	265	522	36	180	133	313	209
. . . . .	6,550	40	85	89	174	11	88	64	152	22
Seeland	**65,478**	**458**	**1,070**	**1,030**	**2,100**	**102**	**782**	**620**	**1,402**	**698**
stadt . . .	4,474	33	86	60	146	8	55	50	105	41
elary . . .	26,649	225	509	558	1,067	47	273	284	557	510
er	15,713	109	271	279	550	19	173	146	319	231
rgen . . .	10,865	59	202	177	379	7	133	105	238	141
ut	25,211	227	433	419	852	24	386	345	731	121
rg	13,912	111	234	243	477	11	189	141	330	147
. . . . .	5,993	47	93	70	163	3	58	46	104	59
Jura	**102,817**	**811**	**1,828**	**1,806**	**3,634**	**119**	**1,267**	**1,117**	**2,384**	**1,250**
Kanton	**537,594**	**3,633**	**8,526**	**8,295**	**16,821**	**782**	**5,792**	**5,152**	**10,944**	**587 7**

Uebersicht der Eheschliessungen, Geburten und Sterbefälle im Kanton Bern im Jahre 1887.

Tab. III.

Amtsbezirke und Landestheile	Bevölkerung auf Mitte des Jahres 1887	Eheschliessungen	Geburten				Sterbefälle			Ueberschuss der Geburten
			Zahl der Geborenen (ohne Todtgeborene)			Zahl der Todtgeborenen	Zahl der Gestorbenen (ohne Todtgeborene)			
			Kn.	Md.	Total		M	W.	Total	
Oberhasle	*7,226*	36	93	88	181	3	57	67	124	57
Interlaken	*24,219*	176	370	355	725	31	248	255	503	222
Frutigen	*10,810*	55	170	166	336	22	102	110	212	124
Saanen	*5,108*	35	81	75	156	6	52	65	117	39
Obersimmenthal	*7,388*	37	92	99	191	5	65	62	127	64
Niedersimmenthal	*10,101*	55	145	137	282	9	98	90	188	94
Thun	*30,369*	219	447	421	868	43	254	266	520	348
Oberland	95,221	613	1,398	1,341	2,739	119	876	915	1,791	948
Signau	*24,868*	162	403	404	807	35	288	210	498	309
Trachselwald	*24,066*	152	395	369	764	42	229	238	467	297
Emmenthal	48,934	314	798	773	1,571	77	517	448	965	606
Konolfingen	*25,883*	170	379	391	770	42	232	228	460	310
Seftigen	*19 505*	110	263	265	528	31	186	170	356	172
Schwarzenburg	*10,945*	77	206	190	396	26	105	101	206	190
Laupen	*9,010*	70	146	130	276	12	84	70	154	122
Bern	*72,647*	546	1,142	1,043	2,185	101	874	824	1,698	487
Fraubrunnen	*13,088*	75	196	162	358	20	139	131	270	88
Burgdorf	*29,620*	224	470	448	918	43	298	270	568	350
Mittelland	180,698	1,272	2,802	2,629	5,431	275	1,918	1,794	3,712	1,719
Aarwangen	*26,718*	174	409	391	800	40	321	275	596	204
Wangen	*17,455*	120	267	272	539	27	170	130	300	239
Oberaargau	44,173	294	676	663	1,339	67	491	405	896	443
Büren	*9,701*	60	170	148	318	11	97	93	190	128
Biel	*18,109*	207	323	316	639	24	213	175	388	251
Nidau	*14,790*	112	246	233	479	20	176	149	325	154
Aarberg	*16,933*	101	284	257	541	32	177	164	341	200
Erlach	*6,551*	46	90	95	185	12	75	60	135	50
Seeland	66,084	526	1,113	1,049	2,162	99	738	641	1,379	783
Neuenstadt	*4,476*	27	65	64	129	6	52	51	103	26
Courtelary	*26,898*	242	552	528	1,080	48	305	262	567	513
Münster	*15,852*	116	294	277	571	14	175	168	343	228
Freibergen	*10,844*	83	203	189	392	12	127	102	229	163
Pruntrut	*25,365*	173	469	415	884	17	340	293	633	251
Delsberg	*13,960*	97	233	220	453	12	182	170	352	101
Laufen	*5,994*	46	75	85	160	8	58	66	124	36
Jura	103,389	784	1,891	1,778	3,669	117	1,239	1,112	2,351	1,318
Kanton	538,499	3,803	8,678	8,233	16,911	754	5,779	5,315	11,094	5,817

ht der Eheschliessungen, Geburten und Sterbefälle im Kanton Bern im Jahre 1888.

sbezirke und destheile	Bevölkerung auf Mitte des Jahres 1888	Eheschliessungen	Geburten				Sterbefälle			Ueberschuss der Geburten
			Zahl der Geborenen (ohne Todtgeborene)			Zahl der Todtgeborenen	Zahl der Gestorbenen (ohne Todtgeborene)			
			Kn.	Md.	Total		M.	W.	Total	
sle . . .	7,178	36	114	96	210	9	65	58	123	87
ken . . .	24,111	158	344	328	672	33	236	237	473	199
n	10,773	78	157	179	336	16	88	79	167	169
. . . . .	5,107	29	86	63	149	4	59	51	110	39
amenthal .	7,301	39	106	94	200	15	54	61	115	85
immenthal	10,008	45	116	115	231	19	100	102	202	29
. . . . .	30,392	190	449	443	892	55	293	266	559	333
Oberland	**94,870**	**575**	**1,372**	**1,318**	**2,690**	**151**	**895**	**854**	**1,749**	**941**
. . . . .	24,895	149	407	389	796	39	285	209	494	302
lwald . .	24,050	153	378	319	697	49	192	199	391	306
Emmenthal	**48,945**	**302**	**785**	**708**	**1,493**	**88**	**477**	**408**	**885**	**608**
ngen . .	25,881	153	403	351	754	43	229	219	448	306
n	19,460	94	260	304	564	20	170	211	381	183
zenburg .	10,938	71	195	198	393	7	93	111	204	189
. . . . .	8,979	55	117	138	255	20	95	70	165	90
. . . .	72,964	542	1,143	1,089	2,232	117	865	751	1,616	616
annen . .	13,058	86	200	192	392	15	133	105	238	154
rf	29,618	198	489	412	901	47	253	277	530	371
Mittelland	**180,898**	**1,199**	**2,807**	**2,684**	**5,491**	**269**	**1,838**	**1,744**	**3,582**	**1,909**
ngen . . .	26,832	176	418	384	802	33	273	264	537	265
n	17,208	120	286	247	533	30	176	152	328	205
Oberaargau	**44,040**	**296**	**704**	**631**	**1,335**	**63**	**449**	**416**	**865**	**470**
. . . . .	9,746	57	161	156	317	8	106	71	177	140
. . . . .	18,641	183	321	336	657	24	213	194	407	250
. . . . .	14,905	103	292	267	559	18	168	134	302	257
. . . . .	16,853	95	267	257	524	22	198	164	362	162
. . . . .	6,548	47	111	94	205	5	57	59	116	89
Seeland	**66,693**	**485**	**1,152**	**1,110**	**2,262**	**77**	**742**	**622**	**1,364**	**898**
tadt . . .	4,474	29	64	65	129	7	52	51	103	26
ary . . .	27,148	229	514	528	1,042	45	293	248	541	501
r	15,990	116	306	264	570	19	166	138	304	266
gen . . .	10,824	73	200	199	399	12	133	127	260	139
it	25,517	199	416	374	790	15	372	365	737	53
g	14,007	88	234	224	458	7	181	160	341	117
. . . . .	5,999	40	82	90	172	6	64	51	115	57
Jura	**103,959**	**774**	**1,816**	**1,744**	**3,560**	**111**	**1,261**	**1,140**	**2,401**	**1,159**
Kanton	**539,405**	**3,631**	**8,636**	**8,195**	**16,831**	**759**	**5,662**	**5,184**	**10,846**	**5,985**

Uebersicht der Eheschliessungen, Geburten und Sterbefälle im Kanton Bern im Jahre 1889.

Tab. V.

Amtsbezirke und Landestheile	Bevölkerung auf Mitte des Jahres 1889	Eheschliessungen	Geburten				Sterbefälle			Ueberschuss der Geburten
			Zahl der Geborenen (ohne Todtgeborene)			Zahl der Todtgeborenen	Zahl der Gestorbenen (ohne Todtgeborene)			
			Kn.	Md.	Total		M.	W.	Total	
Oberhasle . . .	7,152	40	79	87	166	13	69	55	124	42
Interlaken . . .	24,047	154	364	352	716	29	260	222	482	234
Frutigen	10,752	82	188	149	337	15	76	79	155	182
Saanen	5,106	35	68	80	148	8	52	53	105	43
Obersimmenthal .	7,248	51	98	94	192	7	57	58	115	77
Niedersimmenthal	9,953	66	134	119	253	10	77	97	174	79
Thun	30,404	207	453	434	887	36	254	252	506	381
Oberland	94,662	635	1,384	1,315	2,699	118	845	816	1,661	1,038
Signau	24,912	147	426	389	815	39	248	192	440	375
Trachselwald . .	24,041	142	365	321	686	39	230	180	410	276
Emmenthal	48,953	289	791	710	1,501	78	478	372	850	651
Konolfingen . .	25,877	158	391	349	740	44	191	184	375	365
Seftigen	19,435	100	300	291	591	25	182	202	384	207
Schwarzenburg .	10,935	79	200	188	388	17	120	122	242	146
Laupen	8,962	67	144	138	282	12	76	78	154	128
Bern	73,150	581	1,174	1,099	2,273	93	853	820	1,673	600
Fraubrunnen . .	13,041	76	206	205	411	15	138	136	274	137
Burgdorf	29,616	204	455	432	887	35	252	239	491	396
Mittelland	181,016	1,265	2,870	2,702	5,572	241	1,812	1,781	3,593	1,979
Aarwangen . . .	26,793	165	422	387	809	48	235	244	479	330
Wangen	17,170	102	257	259	516	17	151	143	294	222
Oberaargau	43,963	267	679	646	1,325	65	386	387	773	552
Büren	9,773	73	164	144	308	11	97	92	189	119
Biel	18,950	204	340	309	649	33	187	175	362	287
Nidau	14,970	129	255	242	497	18	154	107	261	236
Aarberg	16,805	105	271	250	521	27	155	147	302	219
Erlach	6,548	48	107	94	201	9	60	53	113	88
Seeland	67,046	559	1,137	1,039	2,176	98	653	574	1,227	949
Neuenstadt . . .	4,475	41	70	60	130	7	37	43	80	50
Courtelary . . .	27,293	240	527	482	1,009	41	288	286	574	435
Münster	16,071	123	276	258	534	23	165	147	312	222
Freibergen . . .	10,812	70	209	171	380	7	138	116	254	126
Pruntrut	25,607	216	448	415	863	16	359	284	643	220
Delsberg	14,035	101	230	238	468	16	206	173	379	89
Laufen	6,000	42	104	81	185	7	74	54	128	57
Jura	104,293	833	1,864	1,705	3,569	117	1,267	1,103	2,370	1,199
Kanton	539,933	3,848	8,725	8,117	16,842	717	5,441	5,033	10,474	6,368

Uebersicht der Eheschliessungen, Geburten und Sterbefälle im Kanton Bern im Jahre 1890.

Tab. VI.

Amtsbezirke und Landestheile	Bevölkerung auf Mitte des Jahres 1890	Eheschliessungen	Geburten				Sterbefälle			Ueberschuss der Geburten
			Zahl der Geborenen (ohne Todtgeborene)			Zahl der Todtgeborenen	Zahl der Gestorbenen (ohne Todtgeborene)			
			Kn.	Md.	Total		M.	W.	Total	
Oberhasle	*7,107*	**34**	88	78	**166**	13	68	82	**150**	16
Interlaken	*23,942*	**165**	327	353	**680**	36	245	251	**496**	184
Frutigen	*10,716*	**66**	164	146	**310**	15	123	104	**227**	83
Saanen	*5,104*	**23**	69	73	**142**	6	61	70	**131**	11
Obersimmenthal	*7,158*	**62**	78	97	**175**	6	68	82	**150**	25
Niedersimmenthal	*9,858*	**56**	128	124	**252**	10	88	91	**179**	73
Thun	*30,424*	**174**	456	414	**870**	55	295	295	**590**	280
Oberland	**94,309**	**580**	**1,310**	**1,285**	**2,595**	**141**	**948**	**975**	**1,923**	**672**
Signau	*24,941*	**131**	398	352	**750**	20	240	220	**460**	290
Trachselwald	*24,025*	**146**	327	356	**683**	22	221	249	**470**	213
Emmenthal	**48,966**	**277**	**725**	**708**	**1,433**	**42**	**461**	**469**	**930**	**503**
Konolfingen	*25,871*	**154**	364	333	**697**	33	214	201	**415**	282
Seftigen	*19,392*	**103**	262	273	**535**	29	176	157	**333**	202
Schwarzenburg	*10,929*	**82**	190	177	**367**	13	94	101	**195**	172
Laupen	*8,932*	**52**	136	117	**253**	17	74	64	**138**	115
Bern	*73,470*	**631**	1,161	1,081	**2,242**	108	994	875	**1,869**	373
Fraubrunnen	*13,011*	**65**	192	185	**377**	13	109	119	**228**	149
Burgdorf	*29,612*	**204**	437	432	**869**	39	274	261	**535**	334
Mittelland	**181,217**	**1,291**	**2,742**	**2,598**	**5,340**	**252**	**1,935**	**1,778**	**3,713**	**1,627**
Aarwangen	*26,725*	**198**	419	381	**800**	28	279	268	**547**	253
Wangen	*17,106*	**127**	252	247	**499**	18	176	168	**344**	155
Oberaargau	**43,831**	**325**	**671**	**628**	**1,299**	**46**	**455**	**436**	**891**	**408**
Büren	*9,820*	**51**	162	150	**312**	7	107	107	**214**	98
Biel	*19,479*	**208**	321	309	**630**	26	224	208	**432**	198
Nidau	*15,081*	**112**	275	249	**524**	17	173	138	**311**	213
Aarberg	*16,723*	**96**	246	217	**463**	32	155	134	**289**	174
Erlach	*6,548*	**36**	105	95	**200**	7	63	71	**134**	66
Seeland	**67,651**	**503**	**1,109**	**1,020**	**2,129**	**89**	**722**	**658**	**1,380**	**749**
Neuenstadt	*4,476*	**27**	81	68	**149**	6	54	42	**96**	53
Courtelary	*27,542*	**251**	518	486	**1,004**	58	310	265	**575**	429
Münster	*16,210*	**128**	244	266	**510**	22	196	186	**382**	128
Freibergen	*10,791*	**61**	177	176	**353**	13	139	135	**274**	79
Pruntrut	*25,761*	**185**	433	418	**851**	24	359	347	**706**	145
Delsberg	*14,083*	**96**	201	246	**447**	16	192	196	**388**	59
Laufen	*6,001*	**48**	83	93	**176**	5	61	61	**122**	54
Jura	**104,864**	**796**	**1,737**	**1,753**	**3,490**	**144**	**1,311**	**1,232**	**2,543**	**947**
Kanton	**540,838**	**3,772**	**8,294**	**7,992**	**16,286**	**714**	**5 832**	**5,548**	**11,380**	**4,906**

Die Trauungsfrequenz in den Amtsbezirken und Landestheilen des Kantons pro 1881—1890.

Tab. VII.

Amtsbezirke und Landestheile	Es wurden Ehen geschlossen:											
	1881	1882	1883	1884	1885	1886	1887	1888	1889	1890	1881—18 Total	Per durchschnittlich
Oberhasle	54	49	30	43	40	34	36	36	40	34	396	39
Interlaken	172	150	156	156	153	152	176	158	154	165	1,592	159
Frutigen	60	82	79	72	65	70	55	78	82	66	709	71
Saanen	47	38	26	28	27	28	35	29	35	23	316	32
Obersimmenthal	57	47	49	43	40	49	37	39	51	62	474	47
Niedersimmenthal	51	57	69	61	60	59	55	45	66	56	579	58
Thun	198	197	191	176	158	168	219	190	207	174	1,878	188
Oberland	**639**	**620**	**600**	**579**	**543**	**560**	**613**	**575**	**635**	**580**	**5,944**	**594**
Signau	145	179	165	149	136	142	162	149	147	131	1,505	150
Trachselwald	151	136	151	177	156	167	152	153	142	146	1,531	153
Emmenthal	**296**	**315**	**316**	**326**	**292**	**309**	**314**	**302**	**289**	**277**	**3,036**	**304**
Konolfingen	172	181	174	158	151	165	170	153	158	154	1,636	164
Seftigen	97	102	112	127	110	89	110	94	100	103	1,044	104
Schwarzenburg	64	71	80	83	66	75	77	71	79	82	748	75
Laupen	64	71	62	56	65	65	70	55	67	52	627	63
Bern	502	526	498	490	544	538	546	542	581	631	5,398	540
Fraubrunnen	99	109	86	87	87	77	75	86	76	65	847	85
Burgdorf	217	210	193	195	217	207	224	198	204	204	2,069	207
Mittelland	**1,215**	**1,270**	**1,205**	**1,196**	**1,240**	**1,216**	**1,272**	**1,199**	**1,265**	**1,291**	**12,369**	**1,237**
Aarwangen	158	170	164	166	191	174	174	176	165	198	1,736	174
Wangen	117	121	124	121	107	105	120	120	102	127	1,164	116
Oberaargau	**275**	**291**	**288**	**287**	**298**	**279**	**294**	**296**	**267**	**325**	**2,900**	**290**
Büren	57	64	80	74	59	51	60	57	73	51	626	63
Biel	152	131	164	141	192	162	207	183	204	208	1,744	174
Nidau	117	92	125	123	119	104	112	103	129	112	1,136	114
Aarberg	120	112	84	97	126	101	101	95	105	96	1,037	104
Erlach	37	32	40	51	29	40	46	47	48	36	406	41
Seeland	**483**	**431**	**493**	**486**	**525**	**458**	**526**	**485**	**559**	**503**	**4,949**	**495**
Neuenstadt	29	30	25	35	31	33	27	29	41	27	307	31
Courtelary	210	283	243	252	239	225	242	229	240	251	2,414	241
Münster	115	86	96	117	100	109	116	116	123	128	1,106	111
Freibergen	75	65	84	71	85	59	83	73	70	61	726	73
Pruntrut	207	185	187	194	216	227	173	199	216	185	1,989	199
Delsberg	98	113	83	105	131	111	97	88	101	96	1,023	102
Laufen	26	37	40	42	37	47	46	40	42	48	405	41
Jura	**780**	**799**	**758**	**816**	**839**	**811**	**784**	**774**	**833**	**796**	**7,970**	**797**
Kanton	**3,668**	**3,726**	**3,660**	**3,690**	**3,737**	**3,633**	**3,803**	**3,631**	**3,848**	**3,772**	**37,168**	**3,717**

*) Ledige im heirathsfähigen Alter (d. h. mit Inbegriff der nach Gesetz nicht heira berechtigten des 15. weiblichen und 15., 16. und 17. Altersjahres männlichen Geschlechts), Verwittwete und Geschiedene.

Geburtsfrequenz in den Amtsbezirken und Landestheilen des Kantons Bern pro 1881—1890.

VIII.

Amtsbezirke und Landestheile	Es wurden geboren (ohne Todtgeborene):												
											1881—1890		
												Per Jahr	
	1881	1882	1883	1884	1885	1886	1887	1888	1889	1890	Total	durchschnittlich	% der Bevölkerung
...insle	193	199	195	201	188	172	181	210	166	166	1,871	187	26,1
...laken	726	743	699	779	695	723	725	672	716	680	7,158	716	29,7
...gen	337	305	352	345	339	321	336	336	337	310	3,318	332	30,6
...en	190	169	162	174	168	148	156	149	148	142	1,606	161	31,4
...simmenthal	237	221	185	192	198	213	191	200	192	175	2,004	200	27,4
...ersimmenthal	309	314	295	240	273	277	282	231	253	252	2,726	273	27,2
...	961	890	887	916	842	895	868	892	887	870	8,908	891	29,3
Oberland	2,953	2,841	2,775	2,847	2,703	2,749	2,739	2,690	2,699	2,595	27,591	2,759	29,1
...au	812	801	826	807	784	798	807	796	815	750	7,996	800	32,1
...hselwald	766	753	740	729	757	732	764	697	686	683	7,307	731	30,3
Emmenthal	1,578	1,554	1,566	1,536	1,541	1,530	1,571	1,493	1,501	1,433	15,303	1,530	31,3
...lfingen	802	821	785	808	768	763	770	754	740	697	7,708	771	29,8
...gen	641	561	614	562	541	570	528	564	591	535	5,707	571	29,3
...narzenburg	385	360	348	377	354	361	396	393	388	367	3,729	373	34,0
...en	307	294	299	277	274	292	276	255	282	253	2,809	281	31,3
...	2,365	2,274	2,312	2,200	2,231	2,160	2,185	2,232	2,273	2,242	22,474	2,247	30,8
...brunnen	427	371	391	353	364	385	358	392	411	377	3,829	383	29,3
...dorf	936	905	932	831	885	951	918	901	887	869	9,015	902	30,4
Mittelland	5,863	5,586	5,681	5,408	5,417	5,482	5,431	5,491	5,572	5,340	55,271	5,527	30,5
...ungen	809	778	763	825	792	802	800	802	809	800	7,980	798	29,8
...gen	607	539	582	509	495	524	539	533	516	499	5,343	534	31,0
Oberaargau	1,416	1,317	1,345	1,334	1,287	1,326	1,339	1,335	1,325	1,299	13,323	1,332	30,2
...	335	306	328	349	320	320	318	317	308	312	3,213	321	33,0
...	533	515	565	535	565	566	639	657	649	630	5,854	585	31,4
...au	558	492	531	532	531	518	479	559	497	524	5,221	522	35,0
...berg	545	577	546	496	560	522	541	524	521	463	5,295	530	31,4
...ch	176	185	183	188	184	174	185	205	201	200	1,881	188	28,7
Seeland	2,147	2,075	2,153	2,100	2,160	2,100	2,162	2,262	2,176	2,129	21,464	2,146	32,2
...enstadt	140	151	149	142	147	146	129	129	130	149	1,412	141	31,8
...telary	932	988	1,049	1,074	1,069	1,067	1,080	1,042	1,009	1,004	10,314	1,031	38,0
...ter	543	532	494	543	536	550	571	570	534	510	5,383	538	33,7
...bergen	352	391	382	407	399	379	392	399	380	353	3,834	383	35,4
...trut	838	882	822	826	880	852	884	790	863	851	8,438	844	33,0
...berg	421	441	434	457	468	477	453	458	468	447	4,524	452	32,0
...en	163	186	157	171	167	163	160	172	185	176	1,700	170	28,3
Jura	3,389	3,521	3,487	3,620	3,666	3,634	3,669	3,560	3,569	3,490	35,605	3,561	34,5
Kanton	17,348	16,894	17,007	16,845	16,774	16,821	16,911	16,831	16,842	16,286	168,557	16,856	31,2

Die Sterblichkeit in den Amtsbezirken und Landestheilen des Kantons B pro 1881—1890.

Tab. IX.

Amtsbezirke und Landestheile	Es starben Personen (ohne Todtgeborene):											
	1881	1882	1883	1884	1885	1886	1887	1888	1889	1890	1881—1 Total	P durch.
Oberhasle	134	155	133	113	140	150	124	123	124	150	1,346	1
Interlaken	466	510	554	434	444	483	503	473	482	496	4,845	4
Frutigen	199	290	185	193	213	185	212	167	155	227	2,026	2
Saanen	105	98	109	92	102	97	117	110	105	131	1,066	1
Obersimmenthal	151	161	143	135	124	130	127	115	115	150	1,351	1
Niedersimmenthal	192	251	174	169	197	169	188	202	174	179	1,895	1
Thun	541	653	562	538	607	582	520	559	506	590	5,658	5
Oberland	1,788	2,118	1,860	1,674	1,827	1,796	1,791	1,749	1,661	1,923	18,187	1,8
Signau	442	502	463	492	485	435	498	494	440	460	4,711	4
Trachselwald	395	501	379	387	424	381	467	391	410	470	4,205	4
Emmenthal	837	1,003	842	879	909	816	965	885	850	930	8,916	8
Konolfingen	438	517	440	417	443	464	460	448	375	415	4,417	4
Seftigen	406	453	400	417	350	372	356	381	384	333	3,852	3
Schwarzenburg	231	263	243	243	227	243	206	204	242	195	2,297	2
Laupen	186	182	160	149	169	171	154	165	154	138	1,628	1
Bern	1,801	1,738	1,722	1,613	1,779	1,632	1,698	1,616	1,673	1,869	17,141	1,7
Fraubrunnen	281	284	220	212	265	244	270	238	274	228	2,516	2
Burgdorf	614	612	543	556	541	563	568	530	491	535	5,553	5
Mittelland	3,957	4,049	3,728	3,607	3,774	3,689	3,712	3,582	3,593	3,713	37,404	3,7
Aarwangen	544	574	515	576	537	497	596	537	479	547	5,402	5
Wangen	384	398	326	345	350	360	300	328	294	344	3,429	3
Oberaargau	928	972	841	921	887	857	896	865	773	891	8,831	8
Büren	198	184	203	206	238	218	190	177	189	214	2,017	2
Biel	353	372	378	419	434	423	388	407	362	432	3,968	3
Nidau	394	332	335	260	351	296	325	302	261	311	3,167	3
Aarberg	364	324	307	324	374	313	341	362	302	289	3,300	3
Erlach	107	169	130	152	134	152	135	116	113	134	1,342	1
Seeland	1,416	1,381	1,353	1,361	1,531	1,402	1,379	1,364	1,227	1,380	13,794	1,3
Neuenstadt	89	102	90	110	108	105	103	103	80	96	986	1
Courtelary	613	540	526	562	622	557	567	541	574	575	5,677	5
Münster	382	304	248	290	306	319	343	304	312	382	3,190	3
Freibergen	265	242	236	278	231	238	229	260	254	274	2,507	2
Pruntrut	737	622	658	677	720	731	633	737	643	706	6,864	6
Delsberg	386	348	396	300	334	330	352	341	379	388	3,554	3
Laufen	122	144	118	123	131	104	124	115	128	122	1,231	1
Jura	2,594	2,302	2,272	2,340	2,452	2,384	2,351	2,401	2,370	2,543	24,009	2,4
Kanton	11,520	11,825	10 896	10,782	11,380	10,944	11,094	10,846	10,474	11,380	111,141	11

Die Sterblichkeitsverhältnisse der 3 Hauptaltersklassen in Amtsbezirken und Landestheilen des Kantons Bern pro 1886—1890.

X.

tsbezirke und destheile	Am 1. Dezember 1888 standen im Alter von			Im Zeitraum von 1886—1890 starben durchschnittlich per Jahr im Alter von					
	0—14 Jahren	15—59 Jahren	60 und mehr Jahren	0—14 Jahren		15—59 Jahren		60 und mehr Jahren	
				Zahl	‰ der Lebenden	Zahl	‰ der Lebenden	Zahl	‰ der Lebenden
asle . . .	2,441	4,043	676	36	14,7	44	10,9	55	81,3
aken . . .	8,740	13,422	1,958	158	18,0	168	12,6	161	82,6
ren	4,147	5,836	818	59	14,2	61	10,4	69	84,3
n	1,884	2,688	529	34	18,1	30	11,2	48	90,7
immenthal .	2,671	3,909	698	29	10,8	47	12,0	52	74,5
rsimmenthal	3,644	5,405	942	41	11,2	64	11,8	75	79,6
. . . . .	11,200	16,500	2,498	163	14,6	189	11,5	200	80,3
Oberland	**34,727**	**51,803**	**8,119**	**520**	**15,0**	**603**	**11,6**	**660**	**81,3**
0	9,316	13,174	2,323	143	15,3	132	10,0	191	82,3
elwald . .	8,915	12,908	2,194	131	14,7	112	8,7	181	82,6
Emmenthal	**18,231**	**26,082**	**4,517**	**274**	**15,1**	**244**	**9,3**	**372**	**82,5**
fingen . . .	9,539	14,026	2,218	125	13,1	136	9,5	172	77,6
en	7,321	10,223	1,873	105	14,3	105	10,3	155	82,9
rzenburg .	4,323	5,730	970	79	18,3	61	10,6	79	81,5
n	3,347	4,811	800	52	15,5	47	9,8	58	72,5
. . . . .	23,192	43,183	5,322	545	23,6	670	15,5	484	91,0
runnen . .	4,645	7,165	1,163	84	18,1	75	10,4	91	78,5
lorf	10,631	16,546	2,321	169	15,9	181	11,0	183	78,9
Mittelland	**62,998**	**101,684**	**14,667**	**1,159**	**18,4**	**1,275**	**12,6**	**1,222**	**83,7**
angen . . .	9,865	14,461	2,431	168	17,0	163	11,3	199	81,9
en	6,535	9,153	1,489	105	16,0	98	10,7	122	82,4
Oberaargau	**16,400**	**4**	**3,920**	**273**	**16,7**	**261**	**11,1**	**321**	**81,9**
. . . . .	3,823	5,028	861	75	19,6	56	11,1	67	77,9
. . . . .	6,168	11,468	857	176	28,5	157	13,8	69	80,5
. . . . .	5,955	7,850	1,087	115	19,3	90	11,4	95	87,9
rg	6,540	8,896	1,352	109	16,7	101	11,3	111	82,2
h.	2,318	3,599	617	46	20,0	40	11,1	44	71,2
Seeland	**24,804**	**36,841**	**4,774**	**521**	**21,0**	**444**	**12,0**	**386**	**80,9**
stadt . . .	1,549	2,540	384	39	25,3	28	11,0	30	78,1
elary . . .	10,101	15,278	1,624	278	27,6	176	11,6	108	66,7
ter	5,966	8,689	1,278	143	23,9	97	11,1	90	70,9
ergen . . .	4,001	5,862	887	103	25,7	71	12,1	73	82,3
rut	8,182	14,683	2,554	298	36,4	198	13,6	193	75,7
erg	4,702	7,781	1,452	136	28,9	108	13,8	114	78,6
n	1,909	3,507	569	45	23,6	36	10,2	37	65,0
Jura	**36,410**	**58,340**	**8,748**	**1,042**	**28,6**	**714**	**12,2**	**645**	**73,8**
Kanton	**193,570**	**298,364**	**44,745**	**3,789**	**19,6**	**3,541**	**11,9**	**3,606**	**80,6**

Die Bevölkerungsvermehrung durch Geburtenüberschuss in den Amtsbezirken und Landestheilen von 1881—1890.

Tab. XI.

Amtsbezirke und Landestheile	Es wurden mehr geboren, als gestorben sind:												
											1881—1890		
												Per Jahr	
	1881	1882	1883	1884	1885	1886	1887	1888	1889	1890	Total	durchschnittlich	‰ der Bevölkerung
Oberhasle	59	44	62	82	48	22	57	87	42	16	525	53	7,3
Interlaken	260	233	145	345	251	240	222	199	234	184	2,313	231	9,6
Frutigen	138	15	167	152	126	136	124	169	182	83	1,292	129	12,0
Saanen	85	71	53	82	66	51	39	39	43	11	540	54	10,3
Obersimmenthal	86	60	42	57	74	83	64	85	77	25	653	65	9,0
Niedersimmenthal	117	63	121	71	76	108	94	29	79	73	831	83	8,2
Thun	420	237	325	378	235	313	348	333	381	280	3,250	325	10,7
Oberland	**1,165**	**723**	**915**	**1,173**	**876**	**953**	**948**	**941**	**1,038**	**672**	**9,404**	**940**	**9,8**
Signau	370	299	363	315	299	363	309	302	375	290	3,285	328	13,1
Trachselwald	371	252	361	342	333	351	297	306	276	213	3,102	310	12,2
Emmenthal	**741**	**551**	**724**	**657**	**632**	**714**	**606**	**608**	**651**	**503**	**6,387**	**639**	**13,0**
Konolfingen	364	304	345	391	325	299	310	306	365	282	3,291	329	12,7
Seftigen	235	108	214	145	191	198	172	183	207	202	1,855	186	9,4
Schwarzenburg	154	97	105	134	127	118	190	189	146	172	1,432	143	13,1
Laupen	121	112	139	128	105	121	122	90	128	115	1,181	118	13,1
Bern	564	536	590	587	452	528	487	616	600	373	5,333	533	7,2
Fraubrunnen	146	87	171	141	99	141	88	154	137	149	1,313	131	10,9
Burgdorf	322	293	389	275	344	388	350	371	396	334	3,462	346	11,4
Mittelland	**1,906**	**1,537**	**1,953**	**1,801**	**1,643**	**1,793**	**1,719**	**1,909**	**1,979**	**1,627**	**17,867**	**1,787**	**9,8**
Aarwangen	265	204	248	249	255	305	204	265	330	253	2,578	528	9,4
Wangen	223	141	256	164	145	164	239	205	222	155	1,914	191	11,1
Oberaargau	**488**	**345**	**504**	**413**	**400**	**469**	**443**	**470**	**552**	**408**	**4,492**	**449**	**10,1**
Büren	137	122	125	143	82	102	128	140	119	98	1,196	120	12,4
Biel	180	143	187	116	131	143	251	250	287	198	1,886	189	10,1
Nidau	164	160	196	272	180	222	154	257	236	213	2,054	205	13,9
Aarberg	181	253	239	172	186	209	200	162	219	174	1,995	199	11,8
Erlach	69	16	53	36	50	22	50	89	88	66	539	54	8,2
Seeland	**731**	**694**	**800**	**739**	**629**	**698**	**783**	**898**	**949**	**749**	**7,670**	**767**	**11,5**
Neuenstadt	51	49	59	32	39	41	26	26	50	53	426	43	9,2
Courtelary	319	448	523	512	447	510	513	501	435	429	4,637	464	17,0
Münster	161	228	246	253	230	231	228	266	222	128	2,193	219	13,9
Freibergen	87	149	146	129	168	141	163	139	126	79	1,327	133	12,3
Pruntrut	101	210	164	149	160	121	251	53	220	145	1,574	157	6,3
Delsberg	35	93	38	157	134	147	101	117	89	59	970	97	6,9
Laufen	41	42	39	48	36	59	36	57	57	54	469	47	7,0
Jura	**795**	**1,219**	**1,215**	**1,280**	**1,214**	**1,250**	**1,318**	**1,159**	**1,199**	**947**	**11,595**	**1,160**	**11,2**
Kanton	**5,826**	**5,069**	**6,111**	**6,063**	**5,394**	**5,877**	**5,817**	**5,985**	**6,368**	**4,906**	**57,416**	**5,742**	**10,3**

a. Die Eheschliessungen und Ehelösungen im Kanton Bern von 1886—1890.

Tab. XII.

Jahr	Eheschliessungen	Ehelösungen					Ueberschuss der Eheschliessungen über die Ehelösungen	
		durch Tod			Durch Scheidung oder Nichtigerklärung	Total		
		des Mannes	der Frau	im Ganzen			Zahl	‰ *)
1886	3,633	1,800	1,293	3,093	189	3,282	351	4,3
1887	3,803	1 709	1,366	3,075	170	3,245	558	6.9
1888	3,631	1,712	1,317	3,029	204	3,233	398	4,9
1889	3,848	1,586	1,279	2,865	181	3,046	802	9,9
1890	3,772	1,812	1,431	3,243	186	3,429	343	4,2
Total	18.687	8,619	6,686	15,305	930	16,235	2,452	.
Per Jahr	3,737	1,724	1,337	3,061	186	3,247	490	6,0

*) Auf 1000 der bestehenden Ehen.

b. Die gerichtlichen Ehescheidungen im Kanton Bern in den Jahren 1881—1890.

Jahr	Es wurden gefällt:							Auf 100 Trauungen definitive Ehescheidungen	Scheidungen auf 1000 Ehen per Jahr
	Erstinstanzliche Urtheile	Zweitinstanzliche Urtheile	Bundesgerichtliche Urtheile	Total der Urtheile	Davon				
					Scheidungsgl. abgewiesen	zeitweise Trennung	definitive Scheidung		
1881	186	7	1	194	7	2	185	5,04	2,26
1882	189	4	.	193	5	1	187	5,02	2,27
1883	194	3	.	197	4	7	186	5,08	2,25
1884	186	7	1	194	3	7	184	4,99	2,21
1885	191	12	.	203	4	8	191	5,11	2,28
1886	196	6	2	204	6	9	189	5,20	2,24
1887	166	6	.	172	2	.	170	4,48	2,01
1888	196	11	1	208	3	2	203	5,59	2,38
1889	184	4	3	191	6	4	181	4,70	2,11
1890	184	6	1	191	4	1	186	4,93	2,18
Total	1,872	66	9	1,947	44	41	1,862	.	.
Per Jahr	187	6	.	195	4	4	186	5,01	2,22

Die Ehelösungen durch Scheidung oder Nichtigkeitserklärung im Kanton Bern, von 1886—1890.

Tab. XIII.

Amtsbezirke und Landestheile.	1886	1887	1888	1889	1890	Total.	Durchschnittlich per Jahr.	Auf 1000 Ehen pro Jahr.
Oberhasle	1	2	.	3	3	9	2	1,[illegible]
Interlaken	6	8	4	6	7	31	6	1,[illegible]
Frutigen	2	4	5	7	2	20	4	2,[illegible]
Saanen	4	.	2	3	.	9	2	2,[illegible]
Obersimmenthal	6	2	4	3	5	20	4	3,[illegible]
Niedersimmenthal	2	4	3	5	2	16	3	2,[illegible]
Thun	12	7	13	7	7	46	9	1,[illegible]
Oberland	**33**	**27**	**31**	**34**	**26**	**151**	**30**	**2,[illegible]**
Signau	4	5	7	7	6	29	6	1,[illegible]
Trachselwald	6	7	2	4	3	22	4	1,[illegible]
Emmenthal	**10**	**12**	**9**	**11**	**9**	**51**	**10**	**1,[illegible]**
Konolfingen	8	9	10	7	6	40	8	2,[illegible]
Seftigen	5	7	6	6	5	29	6	2,[illegible]
Schwarzenburg	11	4	8	4	7	34	7	4,[illegible]
Laupen	5	1	1	2	2	11	2	1,[illegible]
Bern	40	38	42	42	44	206	41	3,[illegible]
Fraubrunnen	5	3	3	6	4	21	4	2,[illegible]
Burgdorf	5	13	18	11	13	60	12	2,[illegible]
Mittelland	**79**	**75**	**88**	**78**	**81**	**401**	**80**	**2,[illegible]**
Aarwangen	11	12	11	7	12	53	10	2,[illegible]
Wangen	8	5	4	6	5	28	6	2,[illegible]
Oberaargau	**19**	**17**	**15**	**13**	**17**	**81**	**16**	**2,[illegible]**
Büren	3	2	1	2	3	11	2	1,[illegible]
Biel	13	7	16	14	15	65	13	4,[illegible]
Nidau	4	9	9	13	7	42	8	3,[illegible]
Aarberg	6	5	5	5	7	28	6	2,[illegible]
Erlach	5	1	3	3	1	13	3	2,[illegible]
Seeland	**31**	**24**	**34**	**37**	**33**	**159**	**32**	**3,[illegible]**
Neuenstadt	3	.	1	.	2	6	1	1,[illegible]
Courtelary	8	4	15	3	8	38	8	1,[illegible]
Münster	1	2	1	1	3	8	2	0,[illegible]
Freibergen	.	1	2	.	.	3	2	0,[illegible]
Pruntrut	2	5	5	1	4	17	3	0,[illegible]
Delsberg	3	3	3	2	3	14	3	1,[illegible]
Laufen	.	.	.	1	.	1	0	.
Jura	**17**	**15**	**27**	**8**	**20**	**87**	**18**	**1,[illegible]**
Kanton	**189**	**170**	**204**	**181**	**186**	**930**	**186**	**2,[illegible]**

a. Die Trauungen nach Monaten im Kt. Bern 1881—1890.

Tab. XIV.

Jahr	Es wurden Ehen geschlossen im Monat												Trauungen im Ganzen
	Januar	Februar	März	April	Mai	Juni	Juli	August	September	Oktober	November	Dezember	
1881	212	266	317	337	400	260	244	225	272	382	431	322	**3.668**
1882	214	257	349	315	403	294	276	225	295	351	419	328	**3,726**
1883	224	280	328	390	338	296	222	246	245	366	376	349	**3,660**
1884	212	315	368	291	435	284	220	241	243	396	405	280	**3,690**
1885	229	328	317	308	463	264	272	260	237	429	349	281	**3,737**
1886	228	238	335	319	424	238	265	225	238	397	400	326	**3,633**
1887	209	289	326	372	405	310	295	210	299	390	389	309	**3,803**
1888	162	256	294	341	409	320	223	269	243	356	453	305	**3,631**
1889	229	261	303	325	457	305	265	281	269	372	466	315	**3,848**
1890	188	244	329	301	484	254	248	238	259	436	492	299	**3,772**
Total	**2,107**	**2,734**	**3,266**	**3,299**	**4,218**	**2,825**	**2,530**	**2,420**	**2,600**	**3,875**	**4,180**	**3,114**	**37,168**
Jährlich	**211**	**273**	**327**	**330**	**422**	**283**	**253**	**242**	**260**	**387**	**418**	**311**	**3,717**

b. Die Trauungs- und Scheidungsfrequenz in den schweizerischen Kantonen von 1881—1890.

Kantone	Es fanden statt per Jahr				Kantone	Es fanden statt per Jahr			
	Trauungen		Definitive Scheidungen			Trauungen		Definitive Scheidungen	
	absolut	% der Bevölkerung	Anzahl	% der Ehen		absolut	% der Bevölkerung	Anzahl	% der Ehen
Zürich	2,672	8,0	195	3,31	Schaffhausen	234	6,1	14	2,14
Bern	3,717	6,6	186	2,22	Appenzell A./R.	439	7,9	35	3,45
Luzern	783	5,9	11	0,59	Appenzell I./R.	95	7,3	1	0,58
Uri	100	5,0	0,7	0,24	St. Gallen	1687	7,6	83	2,23
Schwyz	327	6,4	4	0,49	Graubünden	570	6,0	16	1,07
Obwalden	78	5,0	0,1	0,09	Aargau	1215	6,2	45	1,42
Nidwalden	77	6,2	0,3	0,18	Thurgau	739	7,2	51	2,85
Glarus	265	7,8	19	2,02	Tessin	728	5,6	4	0,20
Zug	150	6,5	3	0,71	Waadt	1652	6,8	71	1,76
Freiburg	735	6,3	9	0,51	Wallis	607	6,0	2	0,14
Solothurn	598	7,2	23	1,75	Neuenburg	840	7,9	33	1,97
Baselstadt	590	8,2	22	1,97	Genf	839	8,0	64	3,44
Baselland	424	7,0	13	1,37	**Schweiz**	**30,161**	**7,0**	**905**	**1,92**

Tab. XV.

Das Alter der Getrauten nach fünfjährigen Altersperioden.

Es heiratheten im Alter von Jahren	1886			1887			1888			1889			1890			1886—1890 Per Jahr			1881—1890 Durchschnittlich per Jahr					
	Männer	Frauen	TOTAL	Männer	Frauen	TOTAL	Männer	Frauen	TOTAL	Männer	Frauen	TOTAL	Männer	Frauen	TOTAL	Männer	Frauen	TOTAL	Männer	Frauen	TOTAL	Auf 1000 Erwachsene M.	W.	Total
16	.	13	13	.	11	11	.	14	14	.	15	15	.	11	11	.	13	13	.	13	13	.	2	1,2
17	.	36	36	.	35	35	.	39	39	.	47	47	.	30	30	.	38	38	.	41	41	.	9	4
18	20	118	138	17	108	125	11	90	101	12	106	118	17	99	116	16	104	120	19	113	132	4	24	14
19	54	211	265	45	198	243	43	192	235	33	197	230	35	207	242	42	201	243	45	212	257	10	47	28
20—24	1161	1589	2750	1217	1696	2913	1167	1584	2751	1225	1640	2865	1133	1589	2722	1180	1620	2800	1191	1627	2818	55	76	65
25—29	1183	929	2112	1239	876	2115	1199	934	2133	1302	1002	2304	1280	992	2272	1241	946	2187	1188	876	2064	60	45	53
30—34	493	286	779	535	377	912	525	349	874	558	397	955	584	390	974	539	360	899	543	356	899	33	22	28
35—39	259	179	438	282	203	485	286	191	477	267	180	447	274	167	441	274	184	458	277	198	475	18	13	16
40—44	181	134	315	193	142	335	147	95	242	168	91	259	152	113	265	168	115	283	179	126	305	12	8	10
45—49	102	79	181	94	88	182	99	80	179	114	93	207	123	75	198	106	83	189	102	81	183	7	5	6
50—54	78	33	111	62	41	103	62	36	98	72	47	119	71	59	130	69	43	112	70	43	113	6	3	5
55—59	42	12	54	45	17	62	39	14	53	46	16	62	47	20	67	44	15	59	47	16	63	5	1	3
60—64	37	10	47	39	8	47	34	9	43	31	9	40	33	10	43	35	9	44	32	9	41	4	1	2
65—69	16	4	20	21	2	23	12	3	15	17	7	24	12	8	20	15	5	20	15	4	19	2	0,6	1,3
70—74	6	.	6	9	1	10	7	.	7	2	1	3	10	2	12	7	1	8	6	1	7	2	0,3	1,1
75—79	1	.	1	4	.	4	.	1	1	1	.	1	1	.	1	1	.	1	2	.	2	1	.	0,3
80 und +	.	.	.	1	.	1	.	.	.	.	.	.	.	.	.	.	.	.	.	.	.	.	.	.
Total	3633	3633	7266	3803	3803	7606	3631	3631	7262	3848	3848	7696	3772	3772	7544	3737	3737	7474	3716	3716	7432	22,6	22,0	22,3

Der Civilstand der Getrauten von 1886—1890.

a. Absolut.

Tab. XVI.

Jahr	Trauungen	Mann ledig und Frau			M. verwittwet und Frau			M. geschieden und Frau			Ueberhaupt					
											Mann			Frau		
		ledig	verwittwet	geschieden	ledig	verwittwet	geschieden	ledig	verwittwet	geschieden	ledig	verwittwet	geschieden	ledig	verwittwet	geschieden
1886	*3,633*	2,948	162	35	289	106	22	49	11	11	3,145	417	71	3,286	279	68
1887	*3,803*	3,057	181	59	301	116	26	42	9	12	3,297	443	63	3,400	306	97
1888	*3,631*	2,954	162	36	271	112	31	40	20	5	3,152	414	65	3,265	294	72
1889	*3,848*	3,128	172	56	277	114	26	47	16	12	3,356	417	75	3,452	302	94
1890	*3,772*	3,035	177	53	269	132	22	51	24	9	3,265	423	84	3,355	333	84
Total	**18,687**	**15,122**	**854**	**239**	**1,407**	**580**	**127**	**229**	**80**	**49**	**16,215**	**2,114**	**358**	**16,758**	**1,514**	**415**
Per Jahr	**3,738**	**3,024**	**171**	**48**	**281**	**116**	**26**	**46**	**16**	**10**	**3,243**	**423**	**72**	**3,352**	**303**	**83**

b. Relativ.

1886	*100*	80,3	4,9	1,0	8,4	3,4	0,6	0,9	0,3	0,2	86,2	12,4	1,4	89,6	8,8	1,8
1887	*100*	80,3	4,8	1,6	8,0	3,1	0,7	1,0	0,2	0,3	86,7	11,6	1,7	89,3	8,1	2,6
1888	*100*	81,3	4,5	1,0	7,5	3,1	0,9	1,1	0,5	0,1	86,8	11,4	1,8	89,9	8,1	2,0
1889	*100*	81,2	4,5	1,5	7,2	3,0	0,7	1,2	0,4	0,3	87,2	10,8	2,0	89,8	7,8	2,4
1890	*100*	80,5	4,7	1,4	7,1	3,5	0,6	1,4	0,6	0,2	86,6	11,2	2,2	89,0	8,8	2,2
Total	**100**	**80,9**	**4,6**	**1,3**	**7,5**	**3,1**	**0,7**	**1,2**	**0,4**	**0,3**	**86,7**	**11,3**	**2,0**	**89,7**	**8,1**	**2,2**

Die Entbindungen mehrfacher Geburten in den Jahren 1886—1890 im Kt. Bern.

Jahr	Zwillingsgeburten				Drillingsgeburten					Entbindungen		
	von 2 Knaben	von 2 Mädchen	von 1 Knabe und 1 Mädchen	Total	von 3 Knaben	von 3 Mädchen	von 2 Knaben und 1 Mädchen	von 1 Knabe und 2 Mädchen	Total	Ueberhaupt	davon mehrfache	
											Anzahl	auf 1000 Entbindg.
1886	76	74	80	230	.	.	1	1	2	*17,369*	232	13,3
1887	71	58	84	213	.	.	.	.	.	*17,452*	213	12,2
1888	75	66	75	216	.	1	1	1	3	*17,368*	219	12,7
1889	83	67	83	233	.	.	.	1	1	*17,324*	234	13,5
1890	72	77	100	249	.	.	.	.	.	*16,751*	249	15,0
Total	**377**	**342**	**422**	**1,141**	.	**1**	**2**	**3**	**6**	**86,264**	**1,147**	**13,3**
Per Jahr	**76**	**68**	**84**	**228**	.	**0,2**	**0,4**	**0,6**	**1,2**	**17,253**	**230**	**13,4**
pro 1881-85	68	69	72	209	0,2	0,6	1,2	0,6	2,6	*17,499*	212	12,2

Tab. XVII.

Die Geborenen in den Jahren 1886—1890 nach Civilstand und Geschlecht.

Civilstand der Geborenen	1886			1887			1888			1889			1890			1886—1890 Durchschnitt per Jahr		
	Kn.	Md.	Total	Kn.	Md.	Total	Kn.	Md.	Total	Kn.	Md.	Total	Kn.	Md.	Total	Kn.	Md.	Total
A. Lebend Geborene.																		
Eheliche	8,058	7,836	**15,894**	8,251	7,784	**16,035**	8,176	7,756	**15,932**	8,314	7,719	**16,033**	7,882	7,566	**15,448**	**8,136**	**7,732**	**15,868**
% der Lebendgeborenen .	94,5	94,5	**94,5**	95,0	94,6	**94,8**	94,7	94,7	**94,7**	95,3	95,1	**95,2**	95,0	94,7	**95,0**	**95,0**	**94,7**	**94,8**
Uneheliche . . .	468	459	**927**	427	449	**876**	460	439	**899**	411	398	**809**	412	426	**838**	**436**	**434**	**870**
% der Lebendgeborenen .	5,5	5,5	**5,5**	5,0	5,4	**5,1**	5,3	5,3	**5,3**	4,7	4,9	**4,8**	5,0	5,3	**5,0**	**5,0**	**5,3**	**5,2**
Total A.	**8,526**	**8,295**	**16,821**	**8,678**	**8,233**	**16,911**	**8,636**	**8,195**	**16,831**	**8,725**	**8,117**	**16,842**	**8,294**	**7,992**	**16,286**	**8,572**	**8,166**	**16,738**
% der Geborenen .	95,1	96,1	**95,5**	95,5	96,0	**95,7**	95,2	96,3	**95,7**	95,5	96,4	**95,9**	95,1	96,0	**95,8**	**95,3**	**96,3**	**95,7**
B. Todtgeborene.																		
Eheliche	408	314	**722**	380	305	**685**	418	300	**718**	368	285	**653**	400	267	**667**	**395**	**294**	**689**
% der Todtgeborenen .	92,5	92,1	**92,3**	92,5	88,9	**90,9**	94,8	94,4	**94,6**	90,2	92,2	**91 0**	93,5	93,4	**93,4**	**92,7**	**92,2**	**92,5**
Uneheliche . . .	33	27	**60**	31	38	**69**	23	18	**41**	40	24	**64**	28	19	**47**	**31**	**25**	**56**
% der Todtgeborenen .	7,5	7,9	**7,7**	7,5	11,1	**9 1**	5,2	5,6	**5,4**	9,8	7,8	**9,0**	6,5	6,6	**6,6**	**7,3**	**7.8**	**7,5**
Total B.	**441**	**341**	**782**	**411**	**343**	**754**	**441**	**318**	**759**	**408**	**309**	**717**	**428**	**286**	**714**	**426**	**319**	**745**
% der Geborenen .	4,9	3,9	**4,5**	4,5	4,0	**4,3**	4,8	3,7	**4,3**	4,5	3,6	**4,1**	4,9	3 4	**4,2**	**4,7**	**3,7**	**4,3**
C. Geborene im Ganzen.																		
Eheliche	8,466	8,150	**16,616**	8,631	8,089	**16,720**	8,594	8,056	**16,650**	8,682	8,004	**16,686**	8,282	7,833	**16,115**	**8,531**	**8,026**	**16,557**
In %	94,4	94,4	**94,4**	95,0	94,4	**94,6**	94,7	94,6	**94,6**	95,1	95,0	**95,0**	95,0	94,7	**94,8**	**94,9**	**94.6**	**94,7**
Uneheliche . . .	501	486	**987**	458	487	**945**	483	457	**940**	451	422	**873**	440	445	**885**	**467**	**459**	**926**
In %	5,6	5,6	**5,6**	5,0	5,6	**5,4**	5,3	5,4	**5,4**	4,9	5,0	**5,0**	5,0	5,3	**5,2**	**5,1**	**5.4**	**5,3**
Total C.	**8,967**	**8,636**	**17,603**	**9,089**	**8,576**	**17,665**	**9,077**	**8,513**	**17,590**	**9,133**	**8,426**	**17,559**	**8,722**	**8,278**	**17,000**	**8,998**	**8,485**	**17,483**

Tab. XVIII.

Die Geborenen (mit Todtgeborenen) nach Monat und Geschlecht 1886—1890.

Monat	1886			1887			1888			1889			1890			1886—1890 Per Jahr		
	Kn.	Md.	Total	Kn.	Md.	Total	Kn.	Md.	Total	Kn.	Md.	Total	Kn.	Md.	Total	Kn.	Md.	Total
Januar	804	790	1,594	769	761	1,530	796	756	1,552	752	690	1,442	743	765	1,508	773	752	1,525
Februar	719	687	1,406	745	695	1,440	740	749	1,489	693	652	1,345	717	657	1,374	723	688	1,411
März	796	746	1,542	816	726	1,542	793	734	1,527	850	796	1,646	806	786	1,592	812	758	1,570
April	760	726	1,486	782	736	1,518	726	691	1,417	787	786	1,573	746	658	1,404	760	719	1,479
Mai	789	699	1,488	762	695	1,457	766	744	1,510	794	691	1,485	717	712	1,429	766	708	1,474
Juni	745	693	1,438	755	693	1,448	715	675	1,390	779	685	1,464	734	726	1,460	746	694	1,440
Juli	704	729	1,433	805	705	1,510	806	753	1,559	752	670	1,422	745	690	1,435	762	710	1,472
August	726	677	1,403	730	723	1,453	764	743	1,507	714	705	1,419	810	683	1,493	749	706	1,455
September . . .	762	722	1,484	738	728	1,466	793	664	1,457	772	743	1,515	653	612	1,265	743	694	1,437
Oktober	740	759	1,499	770	737	1,507	777	687	1,464	760	698	1,458	573	545	1,118	724	685	1,409
November . . .	686	695	1,381	718	720	1,438	671	596	1,267	735	668	1,403	680	655	1,335	698	667	1,365
Dezember . . .	736	713	1,449	699	657	1,356	730	721	1,451	745	642	1,387	798	789	1,587	742	704	1,446
Total	8,967	8,636	17,603	9,089	8,576	17,665	9,077	8,513	17,590	9,133	8,426	17,559	8,722	8,278	17,000	8,998	8,485	17,483

Die Sterbefälle nach Todesursachen im Kanton Bern von 1886—1890.

Tab. XIX.

Krankheitsarten resp. Todesursachen	Zahl der Verstorbenen pro					Total 1886/1890		
	1886	1887	1888	1889	1890	Zahl	durchschnittlich per Jahr	Auf 100 Sterbefälle
A. Infektionskrankheiten.								
Pocken	5	.	.	.	20	25	5	0,05
Masern	22	169	73	5	127	396	79	0,72
Scharlach	5	18	51	163	169	406	81	0,74
Diphtheritis und Croup	251	206	177	213	233	1,080	216	2,0
Keuchhusten	212	144	141	68	84	649	130	1,2
Rothlauf	35	23	34	20	25	137	28	0,25
Typhus	107	85	100	85	85	462	92	0,85
Ruhr	.	.	.	.	.	.	.	.
Kindbettfieber	52	47	47	61	58	265	53	0,49
Total A.	**689**	**692**	**623**	**615**	**801**	**3,420**	**684**	**6,3**
B. Andere vorherrschende Krankheiten.								
Lungenschwindsucht	1,257	1,218	1,301	1,215	1,320	6,311	1,262	11,5
Akute Krankheiten der Athmungsorgane	1,185	1,245	1,367	1,148	1,411	6,356	1,271	11,6
Organ. Herzkrankheiten	584	542	535	581	609	2,851	570	5,2
Schlagfluss	473	531	477	492	494	2,467	494	4,5
Enteritis der kl. Kinder	608	785	566	634	622	3,215	643	5,9
Total B.	**4,107**	**4,321**	**4,246**	**4,070**	**4,456**	**21,200**	**4,240**	**38,7**
C. Gewaltsamer Tod.								
Verunglückung	356	323	315	287	333	1,614	323	2,9
Selbstmord	129	118	110	134	112	603	121	1,09
Fremde strafbare Handlung	15	12	19	19	16	81	16	0,15
Zweifelhafte Fälle	10	4	7	1	9	31	6	0,05
Total C.	**510**	**457**	**451**	**441**	**470**	**2,329**	**466**	**4,2**
D. Andere Todesursachen	**4,991**	**5,000**	**4,944**	**4,780**	**5,033**	**24,748**	**4,950**	**45,2**
E. Nicht konstatirte Todesursachen	**647**	**624**	**582**	**568**	**620**	**3,041**	**608**	**5,5**
Gesammtzahl der Sterbefälle	**10,944**	**11,094**	**10,846**	**10,474**	**11,380**	**54,738**	**10,948**	**100**

Die Konstatirung der Todesursachen im Kanton Bern in den Jahren 1886—1890.

Tab. XX.

Amtsbezirke	Von sämmtlichen Todesfällen wurden die Ursachen ärztlich oder polizeilich bescheinigt										Zahl der praktizirenden Aerzte	Es kommt ein Arzt auf Einwohner
	1886		1887		1888		1889		1890			
	%	Rang	%	Rang	%	Rang	%	Rang	%	Rang	1890	
Aarberg	99	5	99	6	100	1	99	6	99	8	6	2,787
Aarwangen	99	10	98	11	98	11	96	19	98	16	7	3,818
Bern	99	6	99	7	99	6	99	9	99	4	62	1,183
Biel	99	9	100	1	100	3	99	10	99	2	12	1,623
Büren	100	3	99	5	99	9	100	1	99	9	2	4,910
Burgdorf	99	4	99	4	99	5	99	4	99	5	10	2,961
Courtelary	96	17	95	17	95	20	96	20	97	21	7	3,934
Delsberg	73	30	69	30	67	30	66	30	67	30	3	4,694
Erlach	99	11	98	10	98	14	97	16	99	7	1	6,548
Freibergen	79	28	76	29	79	28	81	28	74	28	2	5,395
Fraubrunnen	100	2	100	2	99	4	99	7	99	3	4	3,252
Frutigen	86	25	80	27	79	28	87	26	86	25	2	5,358
Interlaken	93	21	92	23	93	23	90	24	91	23	8	2,993
Konolfingen	98	15	98	14	98	15	98	14	99	11	6	4,312
Laufen	90	24	85	25	84	25	89	25	83	27	3	2,000
Laupen	98	14	97	16	100	2	100	2	100	1	6	1,489
Münster	75	29	76	28	78	29	79	29	72	29	3	5,404
Neuenstadt	82	26	86	24	89	24	96	21	87	24	3	1,492
Nidau	99	7	98	12	98	12	98	13	98	14	1	15,081
Oberhasle	97	16	92	22	96	18	96	22	98	13	1	7,107
Pruntrut	79	27	84	26	84	26	81	27	85	26	10	2,576
Saanen	96	18	94	18	95	21	99	12	98	15	1	5,104
Schwarzenburg	92	23	94	20	96	19	98	15	98	17	1	10,929
Seftigen	99	8	98	9	99	8	99	5	99	10	6	3,232
Signau	96	19	97	15	97	17	97	17	98	18	5	4,988
Obersimmenthal	99	12	99	8	98	13	100	3	99	6	1	7,158
Niedersimmenthal	98	13	98	13	99	7	99	11	97	19	4	2,465
Thun	92	22	94	21	93	22	94	23	97	20	7	4,346
Trachselwald	95	20	94	19	97	16	97	18	95	22	5	4,805
Wangen	100	1	100	3	98	10	99	8	98	12	6	2,851
Kanton	**94**	.	94	.	**94**	.	**95**	.	**94**	.	**195**	**2,773**

Sterblichkeitsverhältnisse.

Die im Zeitraum von 1886—1890 Gestorbenen nach Civilstand, Geschlecht und Alter.

Tab. XXIII.

Civilstand und Sterbejahr		Es sind gestorben im Alter von:								
		unter 45 Jahren		45—59 Jahren		60 und mehr Jahren		Zusammen		
		M.	W.	M.	W.	M.	W.	M.	W.	Total
1886	Kinder unter 15 Jahren	1,976	1,804	.	.	.	.	1,976	1,804	3,780
	Ledige	613	386	196	142	295	287	1,104	815	1,919
	Verheirathete	479	469	559	393	762	431	1,800	1,293	3,093
	Verwittwete	31	46	104	153	708	1,004	843	1,203	2,046
	Geschiedene	6	4	25	9	23	22	54	35	89
1887	Kinder unter 15 Jahren	2,176	1,777	.	.	.	.	2,176	1,777	3,953
	Ledige	515	361	179	148	274	374	968	883	1,851
	Verheirathete	420	478	542	422	747	466	1,709	1,366	3,075
	Verwittwete	24	48	93	177	735	1,005	852	1,230	2,082
	Geschiedene	7	11	15	14	20	21	42	46	88
1888	Kinder unter 15 Jahren	2,026	1,700	.	.	.	.	2,026	1,700	3,726
	Ledige	543	387	198	135	287	332	1,028	854	1,882
	Verheirathete	445	455	579	380	688	482	1,712	1,317	3,029
	Verwittwete	22	44	98	168	705	1,045	825	1,257	2,082
	Geschiedene	17	9	17	15	10	18	44	42	86
1889	Kinder unter 15 Jahren	1,984	1,650	.	.	.	.	1,984	1,650	3,634
	Ledige	557	387	184	151	274	296	1,015	834	1,849
	Verheirathete	365	451	514	400	707	428	1,586	1,279	2,865
	Verwittwete	23	42	88	150	689	1,015	800	1,207	2,007
	Geschiedene	7	12	16	15	16	27	39	54	93
1890	Kinder unter 15 Jahren	2,032	1,817	.	.	.	.	2,032	1,817	3,849
	Ledige	587	439	216	158	286	339	1,089	936	2,025
	Verheirathete	435	497	585	413	792	521	1,812	1,431	3,243
	Verwittwete	38	25	101	178	692	1,090	831	1,293	2,124
	Geschiedene	7	7	21	20	14	28	42	55	97
1886—1890 Jährlich	**Kinder unter 15 Jahren**	2,039	1,749	.	.	.	.	2,039	1,749	3,788
	‰ der Lebenden	21,0	18,1	.	.	.	.	21,0	18,1	19,6
	Ledige	563	392	194	147	283	326	1,041	864	1,905
	‰ der Lebenden	8,3	6,8	31,6	22,8	90,4	81,0	13,5	12,7	13,1
	Verheirathete	429	470	556	402	739	465	1,724	1,337	3,061
	‰ der Lebenden	9,9	9,3	21,5	17,2	63,7	59,3	21,3	16,3	18,7
	Verwittwete	28	41	97	165	705	1,032	830	1,238	2,068
	‰ der Lebenden	21,2	13,2	32,0	21,4	11,5	89,0	79,4	55,4	63,0
	Geschiedene	9	9	19	14	16	23	44	46	90
	‰ der Lebenden	28,1	15,0	63,3	27,4	10,6	101,3	57,2	34,4	42,7
	Civilstand unbekannt	.	.	.	.	.	.	20	10	30

Die Kindersterblichkeit in den Jahren 1886—1890.

Tab. XXIV. Angabe des Alters in Monaten der im ersten Lebensjahre Verstorbenen.

Im Alter von Monaten	Es starben im Jahre																		1886—1890 per Jahr			% vom Jahrestotal		
	1886			1887			1888			1889			1890			Total								
	K.	M.	Total	K.	M.	Total	K.	M.	Total	K.	M.	Total	K.	M.	Total	K.	M.	Total	K.	M.	Total	K.	M.	Total
11	42	34	76	32	36	68	36	36	72	25	27	52	37	28	65	172	161	333	34	32	66	2,5	2,9	2,7
10	47	40	87	34	25	59	51	40	91	23	32	55	32	33	65	187	170	357	37	34	71	2,7	3,2	2,9
9	41	33	74	31	51	82	39	47	86	39	35	74	51	43	94	201	209	410	40	42	82	3,0	3,9	3,4
8	29	49	78	66	46	112	57	47	104	47	25	72	49	49	98	248	216	464	50	43	93	3,7	4,0	3,8
7	45	47	92	56	46	102	59	59	118	64	55	119	52	50	102	276	257	533	55	51	106	4,1	4,7	4,4
6	59	54	113	74	73	147	75	63	138	58	43	101	47	50	97	313	283	596	63	57	120	4,6	5,3	4,9
5	68	63	131	86	65	151	70	57	127	76	57	133	69	55	124	369	297	666	74	60	134	5,5	5,6	5,5
4	90	58	148	95	71	166	101	67	168	76	74	150	93	65	158	455	335	790	91	67	158	6,7	6,2	6,5
3	97	86	183	131	87	218	78	58	136	103	74	177	75	71	146	484	376	860	97	75	172	7,1	6,9	7,1
2	103	101	204	147	119	266	125	93	218	114	86	200	93	88	181	582	487	1.069	116	98	214	8,5	9,1	8,8
1	175	132	307	169	149	318	171	107	278	153	144	297	168	130	298	836	662	1,498	167	132	299	12,3	12,2	12,3
0	561	406	967	571	385	956	527	398	925	521	370	891	484	387	871	2664	1946	4,610	533	389	922	39,2	36,0	37,8
Total	1357	1103	2460	1492	1153	2645	1389	1072	2461	1299	1022	2321	1250	1049	2299	6787	5399	12,186	1357	1080	2437	100	100	100
										Auf 1000 Lebendgeborene starben durchschnittlich									*15,1*	*12,7*	*13,9*			

Anmerkung. Die Originalangaben, welche den hiervor enthaltenen Uebersichtstabellen (I—XXIV) zu Grunde liegen, verdanken wir dem eidgen. statistischen Büreau.

Die gewaltsamen Todesfälle im Kanton Bern von 1881—1890.

(nach der eidgen. Statistik.)

Tab. XXV.

Jahr.	Selbstmord			Fremde strafbare Handlung			Verunglückung			Zweifelhaften Ursprungs			Total	
	M.	W.	Total	M.	W.	Total	M.	W.	Total	M.	W.	Total	M.	W.
1881	103	16	119	21	7	28	278	70	348	16	4	20	418	97
1882	107	18	125	16	5	21	257	87	344	15	2	17	395	112
1883	112	19	131	10	10	20	256	53	309	13	3	16	391	85
1884	112	20	132	16	1	17	261	70	331	10	2	12	399	93
1885	118	16	134	17	7	24	253	66	319	11	4	15	399	93
1886	107	22	129	14	1	15	285	71	356	7	3	10	413	97
1887	102	16	118	6	6	12	250	73	323	4	—	4	362	95
1888	95	15	110	8	11	19	257	58	315	7	—	7	367	84
1889	118	16	134	12	7	19	213	64	287	1	—	1	354	87
1890	89	23	112	11	5	16	274	59	333	7	2	9	381	89
1881/90 Total	1,063	181	1,244	131	60	191	2,594	671	3,265	91	20	111	3,879	932
per Jahr	106	18	124	13	6	19	259	67	326	9	2	11	388	93
Auf 1000 Sterbefälle kamen 1881 bis 1890 durchschnittlich	*18,4*	*3,5*	*11,3*	*2,3*	*1,2*	*1,7*	*44,7*	*13,0*	*30,0*	*1,6*	*0,3*	*1,0*	*67,0*	*18*

Die Selbstmorde im Kanton Bern von 1881—1890 nach Tödtungsarten und Geschlecht.

(nach der kantonalen Statistik.)

Es haben sich in den 10 Jahren das Leben genommen:

Durch	Männer	Weiber	Total	%
Ertränken	156	75	231	20,8
Erhängen	455	46	501	45,2
Erschiessen	234	3	237	21,4
Schnitt- und Stichwunden	39	5	44	4,0
Vergiftung	27	18	45	4,1
Ueberfahren auf der Eisenbahn	24	4	28	2,5
Herabstürzen	7	4	11	1,0
Andere Mittel	6	3	9	0,8
Zusammen	948	158	1,106	100,0

Die Selbstmorde im Kanton Bern von 1881—1890.

Tab. XXVI. **a. Nach Monaten.**

Jahre	Es haben sich das Leben genommen im												
	Januar	Februar	März	April	Mai	Juni	Juli	August	September	Oktober	November	Dezember	Ganzen
1881	15	8	10	10	8	14	9	5	9	8	9	6	111
1882	3	10	13	7	10	13	14	8	13	11	4	7	113
1883	8	8	11	10	16	14	9	10	13	11	8	3	121
1884	13	11	6	14	9	13	5	16	13	8	8	4	120
1885	13	9	6	17	12	10	16	10	7	12	5	6	123
1886	7	8	9	8	16	7	16	13	6	7	6	5	108
1887	6	10	6	11	9	9	14	8	9	9	3	8	102
1888	8	4	2	8	13	15	11	8	9	10	4	4	96
1889	4	4	9	13	14	14	14	11	9	12	4	8	116
1890	7	6	5	10	9	11	9	6	13	6	8	6	96
Total	**84**	**78**	**77**	**108**	**116**	**120**	**117**	**95**	**101**	**94**	**59**	**57**	**1,106**
In %	*7,59*	*7,05*	*6,96*	*9,76*	*10,48*	*10,84*	*10,57*	*8,58*	*9,13*	*8,50*	*5,33*	*5,15*	*100*

b. Nach den Ursachen.

Jahre	Geisteskrankheit etc.	Zerrüttete Vermögensverhältnisse	Lasterhaftes Leben etc.	Körperliche Leiden	Zank in der Familie	Furcht vor Strafe etc.	Lebensüberdruss	Leidenschaften etc.	Allgemeine Unzufriedenheit mit der Lage	Unbekannte Ursachen	Total
1881	19	9	27	7	11	3	9	5	1	20	111
1882	16	17	20	7	10	3	13	8	4	15	113
1883	24	15	21	5	7	8	10	10	4	17	121
1884	20	10	25	4	13	8	11	14	3	12	120
1885	17	4	27	5	9	5	10	9	4	33	123
1886	24	5	17	5	7	4	2	9	1	34	108
1887	29	2	14	6	13	5	4	2	3	24	102
1888	22	2	25	4	8	7	1	9	4	14	96
1889	35	9	21	3	8	9	.	6	5	20	116
1890	20	7	19	5	11	4	1	10	3	16	96
Total	**226**	**80**	**216**	**51**	**97**	**56**	**61**	**82**	**32**	**205**	**1,106**
In %	*20,44*	*7,23*	*19,53*	*4,61*	*8,77*	*5,06*	*5,52*	*7,41*	*2,89*	*18,54*	*100*

Die Selbstmorde nach Ursachen und Altersperioden während 1881—1890.

Tab. XXVII.

Ursachen		Es haben sich das Leben genommen im Alter von:							Total	Die Ursachen vertheilen sich prozentual	
		15—30	31—40	41—50	51—60	61—70	71 und mehr	Alter unbekannt		nach Geschlecht	im Total
1. Geisteskrankheit (incl. religiöse u. politische Schwärmerei)	Männer	32	22	40	31	15	18	.	158	16,6	20,6
	Weiber	12	14	15	13	12	2	.	68	43,4	
2. Zerrüttete Vermögensverhältnisse	Männer	8	20	21	19	8	2	1	79	8,3	7,2
	Weiber	.	.	.	.	1	.	.	1	0,6	
3. Lasterhaftes Leben (Trunk- u. Spielsucht, liederliches Leben)	Männer	33	39	55	50	20	4	1	202	21,2	19,1
	Weiber	.	3	3	5	2	.	.	13	8,3	
4. Körperliche Leiden	Männer	3	7	9	14	9	.	.	42	4,4	4,0
	Weiber	1	3	2	.	1	2	.	9	5,7	
5. Zank in den Familien	Männer	15	21	18	17	9	3	1	84	8,8	8,0
	Weiber	6	5	2	.	1	.	.	14	9,0	
6. Furcht vor Strafe (incl. Reue, Scham, Gewissensbisse)	Männer	17	8	11	10	2	1	.	49	5,2	5,1
	Weiber	4	.	1	1	1	.	.	7	4,5	
7. Lebensüberdruss	Männer	13	8	12	11	8	2	.	54	5,7	5,2
	Weiber	.	.	2	1	1	.	.	4	2,5	
8. Leidenschaften (heftiger Zorn, Verzweiflung, Eifersucht, Ehrgeiz, Gram, unglückliche Liebe)	Männer	39	3	6	2	3	1	.	54	5,7	6,3
	Weiber	14	4	2	1	.	.	.	21	13,4	
9. Allgemeine Unzufriedenheit mit der Lage	Männer	8	7	6	5	6	2	.	34	3,6	3,2
	Weiber	.	.	.	.	1	.	.	1	0,6	
10. Unbekannte Ursachen	Männer	38	40	44	33	15	7	16	193	20,3	19,8
	Weiber	9	2	1	3	2	1	1	19	12,1	
Zusammen	Männer	206	175	222	192	95	40	19	949	100	
	Weiber	46	31	28	24	22	5	1	157	100	
Gesammt-Total		**252**	**206**	**250**	**216**	**117**	**45**	**20**	**1,106**	**100**	**100**
Prozentual	Männer	21,7	18,4	23,4	20,3	10,0	4,2	2,0	100	.	
	Weiber	29,3	19,8	17,8	15,3	14,0	3,2	0,6	100	.	
Gesammt-Total		**22,8**	**18,6**	**22,6**	**19,5**	**10,6**	**4,1**	**1,8**	**100**	.	
Auf 10,000 Lebende betreffender Altersklasse kamen von 1881 bis 1890 Selbstmorde vor		19,0	38,6	43,8	49,8	40,9	36,7	?	20,8	.	

Zunahme (bezw. Abnahme) der Bevölkerung von 1850—1888.

(Nach den eidg. Volkszählungen).

	Ortsanwesende Bevölkerung nach der Volkszählung vom					Jährliche Zunahme (Abnahme = −) auf 1000 Einw.				
	18.—23. März 1850	10. Dez. 1860	1. Dez. 1870	1. Dez 1880	1. Dez. 1888	1850 bis 1860	1860 bis 1870	1870 bis 1880	1880 bis 1888	1850 bis 1888
	7,054	7.211	7,476	7,541	7,178	2,1	3.6	0,9	— 4,9	0,4
	19,577	20,916	23,737	24,954	24,111	6,2	12,8	5 0	— 3,4	5,1
	10,221	9,984	10,588	11,062	10.773	— 2,2	5.9	4,4	— 2,7	1,4
	5,031	4,821	5,122	5,122	5,107	— 4,6	6,1	0,0	— 0,3	0.5
l	8,100	7,811	7,923	8,025	7,301	— 3,6	1,4	1,3	— 9,5	— 2,4
hal	10,700	10,215	10,355	10,766	10,008	— 4,3	1,4	3,9	— 7,3	— 1,6
	26,036	25,083	29,346	30.229	30,392	— 3,5	8,4	3,0	0,5	2,1
nd	**86.719**	**86,041**	**94,547**	**97,699**	**94.870**	— 0,8	9.9	3,3	— 2,9	2,4
	22,338	22,770	23.650	24,665	24,895	1,8	3,8	4,2	0,9	2,7
	23,970	22.487	23.622	24.178	24,050	— 5,9	4,9	2,3	— 0,5	0,2
hal	**46,308**	**45,257**	**47,272**	**48,843**	**48,945**	— 2,3	4,5	3,3	0,2	1,4
	28,438	27,136	25,818	25,932	25,881	— 4,4	2,2	0,4	— 0,2	— 0,3
	20,243	19 189	19,826	19,806	19,460	— 5,0	3,3	— 0,1	— 1,8	— 0,9
	11,801	10,830	11,235	10,987	10,938	— 8,0	3,7	— 2,2	— 0,4	— 1,7
	9,085	8,932	9,206	9,220	8,979	— 1,6	2,1	0,1	— 2,6	— 0,3
	50,660	52,563	60,408	70,407	72,964	3,4	14,1	15,4	3,6	9,1
	12,637	12,528	13,000	13.298	13,058	— 0,8	3,7	2,3	— 1,8	0,9
	24,070	24.832	27,276	29,648	29,618	2.9	7,2	8,4	— 0,1	4,6
nd	**156,934**	**156.010**	**166,769**	**179,298**	**180,898**	— 0,6	6.9	7.5	0,9	3,7
	25,044	23,847	25,164	25,934	26 832	— 4,6	5,4	3,1	3,4	1.8
	18.771	18,354	19,429	19,163	17,208	— 2,1	5,5	— 1,0	—10,7	— 2,1
gau	**43.815**	**42,201**	**44,593**	**45,097**	**44,040**	— 3,7	5.5	1.1	— 2,4	0,4
	8,742	8,582	8,874	9,372	9.746	— 1,7	3,4	5,5	3,9	2.5
	5,146	8,186	10.727	14,406	18,641	44,2	27.5	34,3	25,6	32,6
	10,096	11.212	12.287	14,013	14,905	9,8	9,3	13,2	6,2	9.6
	15,678	15,338	16.242	17,507	16,853	— 2,0	6,3	6,4	— 3.8	1,7
	6,570	6,391	6,514	6,544	6.548	— 2,6	1.7	0,5	0,06	— 0,1
nd	**46,232**	**49.709**	**54,644**	**61,842**	**66,693**	7,6	9,9	13,2	7,5	9.5
	3,837	4,108	4,422	4,462	4,474	6,4	7,4	0,9	0,3	4.0
	16,406	21,640	22,841	25,155	27,148	25,9	5,4	9,9	7,6	12,3
	10,988	12,376	13,812	14,879	15,990	11,2	11.5	7,5	7,2	9,3
	8,974	10,214	10,850	10,991	10,824	12,1	6,1	1,3	— 1,5	4,5
	20,565	21,664	27,858	24.287	25,517	4,9	25,5	—13,6	4,9	5.4
	12,320	12,386	13,171	13,624	14,007	0,5	6,2	3,4	2,7	3,2
	5,203	5,205	5,686	5.987	5.999	0,0	8,9	5,2	0,2	3,6
ura	**78.293**	**87,593**	**98.640**	**99.385**	**103.959**	11,9	12,6	0 8	4,5	7,3
on	**458,301**	**466.811**	**506 465**	**532,164**	**539,405**	1,7	8,2	5,0	1,4	4,1

Die Zunahme (bezw. Abnahme) der Bevölkerung von 1880—1888.

Tab. XXIX.

Amtsbezirke und Landestheile	Wirkliche Vermehrung (Verminderung = —)		Zunahme durch Geburten-Ueberschuss		Zunahme durch Einwanderungs-Ueberschuss		Abnahme durch Auswanderungs-Ueberschuss	
	Im Ganzen Seelen	Jährlich °/oo	Im Ganzen Seelen	Jährlich °/oo	Im Ganzen Seelen	Jährlich °/oo	Im Ganzen Seelen	Jährlich °/oo
Oberhasle	— 363	— 4,9	494	6,7			857	10,2
Interlaken	— 843	— 3,1	2,247	9,2			3,090	10,3
Frutigen	— 289	— 2,7	1,154	10,4			1,443	13,0
Saanen	— 15	— 0,3	544	10,5			559	11,0
Obersimmenthal	— 724	— 9,5	653	8,5			1,377	18,0
Niedersimmenthal	— 758	— 7,3	819	7,9			1,577	15,4
Thun	163	0,5	2,933	9,7			2,770	9,1
Oberland	**-2,829**	**— 2,9**	**8,844**	**9,2**			**11,673**	**12,1**
Signau	230	0,9	2,915	11,8			2,685	10,7
Trachselwald	— 128	— 0,5	2,906	12,0			3,034	12,5
Emmenthal	**102**	**0,2**	**5,821**	**11,9**			**5,719**	**11,8**
Konolfingen	— 51	— 0,2	2,997	11,5			3,048	11,7
Seftigen	— 346	— 1,8	1,699	8,6			2,045	10,3
Schwarzenburg	— 49	— 0,4	1,204	11,0			1,253	11,4
Laupen	— 241	— 2,6	1,073	11,8			1,314	14,4
Bern	2,557	3,8	4,932	6,9			2,375	3,2
Fraubrunnen	— 240	— 1,8	1,187	9,0			1,427	10,8
Burgdorf	— 30	— 0,1	3,063	10,3			3,093	10,4
Mittelland	**1,600**	**0,9**	**16,155**	**8,9**			**14,555**	**8,0**
Aarwangen	898	3,4	2,220	8,4			1,322	5,1
Wangen	-1,955	—10,7	1,712	9,4			3,667	20,0
Oberaargau	**-1,057**	**— 2,4**	**3,932**	**8,8**			**4,989**	**11,2**
Büren	374	3,9	1,064	11,1			690	7,2
Biel	4,235	25,6	1,539	9,3	2,696	16,3	.	.
Nidau	892	6,2	1,803	12,4			911	6,3
Aarberg	— 654	— 3,8	1,805	10,4			2,459	14,3
Erlach	4	0,06	443	6,8			439	6,7
Seeland	**4,851**	**7,5**	**6,654**	**10,3**	.	.	**1,803**	**2,8**
Neuenstadt	12	0,3	352	7,0			340	7,8
Courtelary	1,993	7,6	4,161	15,9			2,168	8,3
Münster	1,111	7,2	2,082	13,2			971	6,3
Freibergen	— 167	— 1,8	1,278	11,5			1,445	13,0
Pruntrut	1,230	4,9	1,348	5,4			118	0,5
Delsberg	383	2,7	936	6,7			553	4,0
Laufen	12	0,2	398	6,6			386	6,4
Jura	**4,574**	**4,5**	**10,555**	**10,3**			**5,981**	**5,8**
Kanton	**7,241**	**1,4**	**51,961**	**9,7**	.	.	**44,720**	**8,4**

Die überseeische Auswanderung aus dem Kanton Bern während den Jahren 1888—1890.

Tab. XXXI.

Amtsbezirke und Landestheile	Es sind ausgewandert									
	1878—82 durchschnittlich per Jahr		1883—87 durchschnittlich per Jahr		im Jahr			1888—1890 Total	1888—1890 durchschnittlich per Jahr	
	Absolute Zahl	‰ der Bevölkerg.	Absolute Zahl	‰ der Bevölkerg.	1888	1889	1890		Absolute Zahl	‰ der Bevölkerg.
Oberhasle	55	7,26	100	13,20	131	128	133	392	131	18,25
Interlaken	124	4,98	250	10,00	210	194	237	641	214	8,88
Frutigen	67	6,06	62	5,59	43	64	106	213	71	6,64
Saanen	48	9,31	17	3,25	5	6	18	29	10	2,00
Obersimmenthal	63	7,82	88	10,93	93	76	46	215	72	9,86
Niedersimmenthal	81	7,30	145	13,49	108	82	122	312	104	10,39
Thun	162	5,37	186	6,15	125	160	187	472	157	5,18
Oberland	**600**	**6,14**	**848**	**8,67**	**715**	**710**	**849**	**2,274**	**758**	**6,94**
Signau	36	1,45	128	5,17	67	110	69	246	82	3,31
Trachselwald	23	0,97	68	2,82	67	52	41	160	53	2,20
Emmenthal	**59**	**1,21**	**196**	**4,00**	**134**	**162**	**110**	**406**	**135**	**2,76**
Konolfingen	56	2,16	105	4,05	73	73	82	228	76	2,94
Seftigen	60	3,01	119	6,03	47	44	67	158	53	2,73
Schwarzenburg	21	1,84	28	2,51	22	7	11	40	13	1,20
Laupen	7	0,79	21	2,24	12	32	10	54	18	2,00
Bern	174	2,51	357	5,15	259	227	299	785	262	3,60
Fraubrunnen	29	2,20	53	3,97	13	39	16	68	23	1,76
Burgdorf	45	1,53	73	2,49	37	41	55	133	44	1,48
Mittelland	**392**	**2,20**	**756**	**4,24**	**463**	**463**	**540**	**1,466**	**489**	**2,71**
Aarwangen	68	2,49	129	4,75	66	100	56	222	74	2,76
Wangen	73	4,10	82	4,62	40	52	42	134	45	2,61
Oberaargau	**141**	**3,12**	**211**	**4,70**	**106**	**152**	**98**	**356**	**118**	**2,68**
Büren	62	6,62	35	3,71	41	75	69	185	62	6,36
Biel	110	7,59	100	6,95	104	86	57	247	82	4,40
Nidau	93	6,64	92	6,56	54	56	54	164	55	3,70
Aarberg	53	3,00	72	4,13	88	104	71	263	88	5,23
Erlach	32	4,83	32	4,95	37	40	39	116	39	5,96
Seeland	**350**	**5,66**	**331**	**5,36**	**324**	**361**	**290**	**975**	**325**	**4,87**
Neuenstadt	27	6,18	11	2,53	9	18	11	38	13	2,90
Courtelary	70	2,83	82	3,29	123	121	60	304	101	3,72
Münster	69	4,69	67	4,54	108	60	27	195	65	4,07
Freibergen	7	0,69	20	1,80	8	8	6	22	7	0,75
Pruntrut	78	3,21	27	1,11	94	30	48	172	57	2,23
Delsberg	34	2,46	49	3,64	46	38	26	110	33	2,35
Laufen	72	12,00	30	5,01	36	14	39	89	29	4,83
Jura	**357**	**3,62**	**286**	**2,90**	**424**	**289**	**217**	**930**	**310**	**2,98**
Kanton	**1,899**	**3,58**	**2,628**	**4,95**	**2,166**	**2,137**	**2,104**	**6,407**	**2,136**	**3,96**

Wahrscheinliche Bevölkerung des Kantons Bern

Tab. XXX.

Amtsbezirke und Landestheile	Ortsanwesende Bevölkerung		Absolute Vermehrung und Verminderung 1880—1888		Seelenzahl	
	1. Dez. 1880	1. Dez 1888	Im Ganzen in 8 Jahren	Reduzirt auf 1 Jahr	1881	1882
Oberhasle	7,541	7,178	— 363	— 45	7,496	7,451
Interlaken	24,954	24,111	— 843	— 105	24,849	24,744
Frutigen	11,062	10,773	— 289	— 36	11,026	10,990
Saanen	5,122	5,107	— 15	— 2	5,120	5,118
Obersimmenthal	8,025	7,301	— 724	— 91	7,934	7,843
Niedersimmenthal	10,766	10,008	— 758	— 95	10,671	10,576
Thun	30,229	30,392	163	20	30,249	30,269
Oberland	**97,699**	**94,870**	**— 2,829**	**— 354**	**97,345**	**96,991**
Signau	24,665	24,895	230	29	24,694	24,723
Trachselwald	24,178	24,050	— 128	— 16	24,162	24,146
Emmenthal	**48,843**	**48,945**	**102**	**13**	**48,856**	**48,869**
Konolfingen	25,932	25,881	— 51	— 7	25,925	25,918
Seftigen	19,806	19,460	— 346	— 43	19,763	19,720
Schwarzenburg	10,987	10,938	— 49	— 6	10,981	10,975
Laupen	9,220	8,979	— 241	— 30	9,190	9,160
Bern	70,407	72,964	2,557	320	70,727	71,047
Fraubrunnen	13,298	13,058	— 240	— 30	13,268	13,238
Burgdorf	29,648	29,618	— 30	— 4	29,644	29,640
Mittelland	**179,298**	**180,898**	**1,600**	**200**	**179,498**	**179,698**
Aarwangen	25,934	26,832	898	112	26,046	26,158
Wangen	19,163	17,208	- 1,955	— 244	18,919	18,675
Oberaargau	**45,097**	**44,040**	**- 1,057**	**— 132**	**44,965**	**44,833**
Büren	9,372	9,746	374	47	9,419	9,466
Biel	14,406	18,641	4,235	529	14,935	15,464
Nidau	14,013	14,905	892	111	14,124	14,235
Aarberg	17,507	16,853	— 654	— 82	17,425	17,343
Erlach	6,544	6,548	4	1	6,545	6,546
Seeland	**61,842**	**66,693**	**4,851**	**606**	**62,448**	**63,054**
Neuenstadt	4,462	4,474	12	2	4,464	4,466
Courtelary	25,155	27,148	1,993	249	25,404	25,653
Münster	14,879	15,990	1,111	139	15,018	15,157
Freibergen	10,991	10,824	— 167	— 21	10,970	10,949
Pruntrut	24,287	25,517	1,230	154	24,441	24,595
Delsberg	13,624	14,007	383	48	13,672	13,720
Laufen	5,987	5,999	12	1	5,988	5,989
Jura	**99,385**	**103,959**	**4,574**	**572**	**99,957**	**100,529**
Kanton	**532,164**	**539,405**	**7,241**	**905**	**533,069**	**533,974**

für das Jahrzehnt 1880—1890.

(berechnet auf Grund des mittleren Zuwachses (bezw. Abnahme) von 1880—1888) auf Mitte des Jahres

1883	1884	1885	1886	1887	1888	1889	1890
7,406	7,361	7,316	7,271	7,226	7,181	7,136	7,091
24,639	24,534	24,429	24,324	24,219	24,114	24,009	23,904
10,954	10,918	10,882	10,846	10,810	10,774	10,738	10,702
5,116	5,114	5,112	5,110	5,108	5,106	5,104	5,102
7,752	7,661	7,570	7,479	7,388	7,297	7,206	7,115
10,481	10,386	10,291	10,196	10,101	10,006	9,911	9,816
30,289	30,309	30,329	30,349	30,369	30,389	30,409	30,429
96,637	**96,283**	**95,929**	**95,575**	**95,221**	**94,867**	**94,513**	**94,159**
24,752	24,781	24,810	24,839	24,868	24,897	24,926	24,955
24,130	24,114	24,098	24,082	24,066	24,050	24,034	24,018
48,882	**48,895**	**48,908**	**48,921**	**48,934**	**48,947**	**48,960**	**48,973**
25,911	25,904	25,897	25,890	25,883	25,876	25,869	25,862
19,677	19,634	19,591	19,548	19,505	19,462	19,419	19,376
10,969	10,963	10,957	10,951	10,945	10,939	10,933	10,927
9,130	9,100	9,070	9,040	9,010	8,980	8,950	8,920
71,367	71,687	72,007	72,327	72,647	72,967	73,287	73,607
13,208	13,178	13,148	13,118	13,088	13,058	13,028	12,998
29,636	29,632	29,628	29,624	29,620	29,616	29,612	29,608
179,898	**180,098**	**180,298**	**180,498**	**180,698**	**180,898**	**181,098**	**181,298**
26,270	26,382	26,494	26,606	26,718	26,830	26,942	27,054
18,431	18,187	17,943	17,699	17,455	17,211	16,967	16,723
44,701	**44,569**	**44,437**	**44,305**	**44,173**	**44,041**	**43,909**	**43,777**
9,513	9,560	9,607	9,654	9,701	9,748	9,795	9,842
15,993	16,522	17,051	17,580	18,109	18,638	19,167	19,696
14,346	14,457	14,568	14,679	14,790	14,901	15,012	15,123
17,261	17,179	17,097	17,015	16,933	16,851	16,769	16,687
6,547	6,548	6,549	6,550	6,551	6,552	6,553	6,554
63,660	**64,266**	**64,872**	**65,478**	**66,084**	**66,690**	**67,296**	**67,902**
4,468	4,470	4,472	4,474	4,476	4,478	4,480	4,482
25,902	26,151	26,400	26,649	26,898	27,147	27,396	27,645
15,296	15,435	15,574	15,713	15,852	15,991	16,130	16,269
10,928	10,907	10,886	10,865	10,844	10,823	10,802	10,781
24,749	24,903	25,057	25,211	25,365	25,519	25,673	25,827
13,768	13,816	13,864	13,912	13,960	14,008	14,056	14,104
5,990	5,991	5,992	5,993	5,994	5,995	5,996	5,997
101,101	**101,673**	**102,245**	**102,817**	**103,389**	**103,961**	**104,533**	**105,105**
534,879	**535,784**	**536,689**	**537,594**	**538,499**	**539,404**	**540,309**	**541,214**

Heimat- und Aufenthaltsverhältnisse der Bevölkerung der Einwohnergemeinden des Kantons Bern

nach der eidgen. Volkszählung vom 1. Dezember 1888.

Tab. XXXII.

Amtsbezirke und Gemeinden	Wohnbevölkerung 1888	Bürger der Wohngemeinde	Bürger anderer Gemeinden des Kantons	Schweizerbürger anderer Kantone	Ausländer	Auswärts wohnhafte Gemeindebürger: in andern Gemeinden des Kantons	Auswärts wohnhafte Gemeindebürger: in andern Kantonen
Aarberg.							
1. Aarberg	1,235	244	853	107	31	156	80
2. Affoltern, Gross-	1,670	954	645	60	11	829	500
3. Bargen	654	361	270	18	5	176	121
4. Kallnach	906	664	181	55	6	258	252
5. Kappelen	776	199	544	32	1	195	200
6. Lyss	2,197	1,036	931	187	43	588	380
7. Meikirch (Meykirch)	979	306	642	31	.	691	243
8. Niederried	235	166	66	3	.	69	58
9. Radelfingen	1,472	688	760	24	.	716	242
10. Rapperswyl	1,810	967	791	49	3	1,809	632
11. Schüpfen	2,095	697	1,302	87	9	1,291	513
12. Seedorf	2,759	1,524	1,170	63	2	1,268	764
Total	**16,788**	**7,806**	**8,155**	**716**	**111**	**8,141**	**4,030**
Aarwangen.							
1. Aarwangen	1,772	956	705	97	14	524	468
2. Auswyl	691	308	376	6	1	928	296
3. Bannwyl	601	439	157	3	2	358	169
4. Bleienbach	859	624	221	10	4	513	324
5. Busswyl	349	196	136	16	1	412	114
6. Gondiswyl	1,108	729	365	13	1	1,043	731
7. Gutenburg	54	3	51	.	.	34	11
8. Klein-Dietwyl	454	68	371	13	2	328	154
9. Langenthal	3,754	960	2,062	591	141	489	448
10. Leimiswyl	594	193	389	12	.	633	250
11. Lozwyl	1,330	617	641	63	9	364	191
12. Madiswyl	2,195	1,199	946	41	9	880	602
13. Melchnau	1,491	1,030	432	26	3	761	372
14. Oeschenbach	476	54	409	13	.	469	128
15. Reisiswyl	321	121	200	.	.	248	126
16. Roggwyl	1,912	1,277	453	168	14	462	405
17. Rohrbach	1,650	1,220	417	12	1	2,317	692
18. Rohrbachgraben	625	176	437	11	1	838	466
19. Rütschelen	752	514	229	9	.	290	161
20. Schoren	341	162	151	23	5	144	77
21. Schwarzhäusern	387	216	162	9	.	88	36
22. Steckholz, Ober-	566	185	358	22	1	803	187
23. Steckholz, Unter-	332	147	174	11	.	339	139
24. Thunstetten	1,606	999	568	36	3	913	622
25. Wynau	1,083	643	308	126	6	171	209
26. Ursenbach	1,454	574	850	29	1	1,118	554
Total	**26,757**	**13,610**	**11,568**	**1,360**	**219**	**14,975**	**7,778**

Amtsbezirke und Gemeinden	Wohnbevölkerung 1888	Bürger der Wohngemeinde	Bürger anderer Gemeinden des Kantons	Schweizerbürger anderer Kantone	Ausländer	Auswärtswohnhafte Gemeindebürger	
						in andern Gemeinden des Kantons	in andern Kantonen
Bern.							
1. Bern	46,009	3,680	29,655	9,296	3,378	957	838
2. Bolligen	4,361	703	3,437	192	29	1,874	682
3. Bremgarten	808	.	757	50	1	295	49
4. Bümplitz	2,596	491	1,973	114	18	768	301
5. Kirchlindach	1,085	114	919	50	2	432	136
6. Köniz	6,416	1,590	4,432	333	61	2,164	692
7. Muri	1,217	74	1,036	93	14	322	194
8. Oberbalm	1,198	378	797	23	.	911	175
9. Stettlen	656	58	589	8	1	258	43
10. Vechigen	2,840	890	1,901	49	.	2,512	506
11. Wohlen	3,225	1,345	1,778	87	15	2,281	599
12. Zollikofen	1,286	160	1,004	114	8	457	217
Total	**71,697**	**9,483**	**48,278**	**10,409**	**3,527**	**13,231**	**4,432**
Biel.							
1. Biel	15,289	816	8,614	4,470	1,389	378	270
2. Bözingen	2,490	420	1,481	453	136	189	110
3. Evilard	449	167	236	43	3	80	35
4. Vingels	265	30	141	88	6	31	8
Total	**18,493**	**1,433**	**10,472**	**5,054**	**1,534**	**678**	**423**
Büren.							
1. Arch	620	283	289	46	2	112	50
2. Büetigen	421	202	212	7	.	141	26
3. Büren	1,460	665	655	124	16	279	217
4. Busswyl	269	150	109	10	.	110	111
5. Diessbach	740	449	237	51	3	428	243
6. Dotzigen	307	179	117	6	5	55	39
7. Lengnau	1,237	734	410	89	4	259	185
8. Leuzigen	947	568	302	75	2	331	216
9. Meienried	89	24	56	9	.	18	5
10. Meinisberg	505	254	206	44	1	122	104
11. Oberwyl	639	449	154	36	.	236	126
12. Pieterlen	960	398	466	76	20	121	84
13. Reiben	213	74	124	14	1	139	48
14. Rütti	691	412	245	34	.	188	95
15. Wengi	614	302	274	37	1	380	232
Total	**9,712**	**5,143**	**3,856**	**658**	**55**	**2,919**	**1,781**

Amtsbezirke und Gemeinden	Wohnbevölkerung 1888	Bürger der Wohngemeinde	Bürger anderer Gemeinden des Kantons	Schweizerbürger anderer Kantone	Ausländer	Auswärts wohnhafte Gemeindebürger	
						in andern Gemeinden des Kantons	in andern Kantonen
Burgdorf.							
1. Aeffligen	554	108	416	24	6	98	66
2. Alchenstorf	672	299	366	6	1	222	91
3. Büriswyl	460	220	231	6	3	260	30
4. Bickigen u. Schwanden	172	23	149	.	.	109	24
5. Burgdorf	6,847	662	5,104	768	313	361	254
6. Ersigen	1,208	374	786	35	13	395	175
7. Hasle	2,438	906	1,492	35	5	3,393	774
8. Heimiswyl	2,329	1,052	1,252	18	7	2,937	751
9. Hellsau	186	59	127	.	.	73	20
10. Hindelbank	1,122	198	893	19	12	395	121
11. Höchstetten	304	97	206	1	.	161	57
12. Kernenried	394	137	249	3	5	344	69
13. Kirchberg	1,512	102	1,272	133	5	514	195
14. Koppigen	1,038	445	584	9	.	658	271
15. Krauchthal	2,264	707	1,503	52	2	985	231
16. Lyssach	707	298	388	21	.	193	60
17. Mötschwyl u. Schleumen	231	34	192	5	.	70	3
18. Oberburg	2,537	359	2,077	93	8	872	229
19. Oesch, Nieder-	382	154	217	11	.	436	136
20. Oesch, Ober-	175	34	140	1	.	91	33
21. Rüdtligen	606	106	474	26	.	57	36
22. Rumendingen	154	30	121	3	.	130	27
23. Rüthi	135	55	74	6	.	206	65
24. Wiladingen	207	97	107	3	.	153	68
25. Wynigen	2.864	868	1,934	56	6	1,899	751
Total	**29,498**	**7,424**	**20,354**	**1,334**	**386**	**15,012**	**4,537**
Courtelary.							
1. Corgémont	1,477	78	1,000	363	36	72	23
2. Cormoret	647	238	296	97	16	192	64
3. Cortébert	828	107	567	109	45	37	7
4. Courtelary	1,156	325	647	166	18	98	87
5. Ferrière, la	796	57	592	128	19	312	177
6. Heutte, la	369	44	251	58	16	36	20
7. Mont-Tramelan	173	22	135	16	.	596	78
8. Orvin	721	426	262	31	2	99	49
9. Péry	855	178	538	101	38	134	41
10. Plagne	256	235	14	4	3	162	31
11. Renan	1,738	54	1,176	423	85	214	240
12. Romont	171	72	89	9	1	78	44
13. St. Imier	7,557	219	4,482	2,289	567	166	198
14. Sonceboz et Sombeval	1,149	208	638	240	63	127	60
15. Sonvillier	2,474	504	1,289	559	122	739	640
16. Tramelan-dessous	1,583	820	584	147	32	631	298
17. Tramelan-dessus	3,344	1,797	1,089	346	112	1,208	552
18. Vauffelin	282	150	114	18	.	56	17
19. Villeret	1,427	203	897	292	35	86	70
Total	**27,003**	**5,737**	**14,660**	**5,396**	**1,210**	**5,043**	**2,696**

Amtsbezirke und Gemeinden	Wohnbevölkerung 1888	Bürger der Wohngemeinde	Bürger anderer Gemeinden des Kantons	Schweizerbürger anderer Kantone	Ausländer	Auswärts wohnhafte Gemeindebürger	
						in andern Gemeinden des Kantons	in andern Kantonen
Delsberg.							
1. Bassecourt	923	469	295	93	66	80	23
2. Boécourt	592	467	94	13	18	160	10
3. Bourrignon	340	240	63	17	20	85	7
4. Courfaivre	715	517	162	13	23	80	40
5. Courroux	1,135	600	312	184	39	278	47
6. Courtételle	933	596	225	64	48	175	40
7. Delémont	3,570	612	1,707	880	371	141	91
8. Develier	611	375	173	45	18	115	24
9. Ederschwyler	129	73	27	4	25	16	3
10. Glovelier	551	306	184	37	24	206	19
11. Mettemberg	115	83	28	4	.	43	2
12. Montsevelier	389	352	34	2	1	86	48
13. Movelier	297	260	21	2	14	138	8
14. Pleigne	413	274	110	15	14	276	24
15. Rebeuvelier	362	231	84	40	7	102	31
16. Rebévelier	96	63	28	3	2	112	31
17. Roggenburg	329	178	76	26	49	98	48
18. Saulcy	213	147	52	12	2	112	21
19. Soulce	367	297	43	20	7	162	23
20. Soyhières	377	179	123	60	15	78	24
21. Undervelier	454	180	244	17	13	104	19
22. Vermes	506	278	128	94	6	350	28
23. Vicques	518	300	133	58	27	117	13
Total	**13,935**	**7,077**	**4,346**	**1,703**	**809**	**3,114**	**624**
Erlach.							
1. Brüttelen	521	254	250	16	1	144	255
2. Erlach	695	233	369	62	31	289	221
3. Finsterhennen	344	276	64	4	.	141	116
4. Gals	602	280	272	45	5	65	230
5. Gampelen	426	181	231	14	.	46	225
6. Gäserz	42	20	22	.	.	30	21
7. Ins	1,339	787	461	90	1	265	832
8. Lüscherz	395	300	81	10	4	184	213
9. Mullen	52	29	23	.	.	24	47
10. Müntschemier	476	347	92	31	6	80	251
11. Siselen	625	491	126	7	1	242	151
12. Treiten	300	186	105	9	.	117	198
13. Tschugg	283	198	79	6	.	88	113
14. Vinelz	434	248	163	19	4	253	276
Total	**6,534**	**3,830**	**2,338**	**313**	**53**	**1,968**	**3,149**

Amtsbezirke und Gemeinden	Wohnbevölkerung 1888	Bürger der Wohngemeinde	Bürger anderer Gemeinden des Kantons	Schweizerbürger anderer Kantone	Ausländer	Auswärts wohnhafte Gemeindbürger	
						in andern Gemeinden des Kantons	in andern Kantonen
Fraubrunnen.							
1. Ballmoss	59	17	42	.	.	80	38
2. Bangerten	204	81	122	1	.	252	84
3. Bätterkinden	1,293	484	686	105	18	638	227
4. Büren zum Hof	304	134	160	9	1	324	146
5. Deisswyl	123	24	91	8	.	68	18
6. Diemerswyl	237	26	188	23	.	193	38
7. Etzelkofen	286	82	200	4	.	155	134
8. Fraubrunnen	458	104	347	7	.	145	106
9. Grafenried	617	367	227	21	2	434	162
10. Jegenstorf	1,100	351	687	41	21	1,134	314
11. Iffwyl	350	161	184	5	.	380	133
12. Limpach	458	248	178	32	.	222	81
13. Mattstetten	301	100	192	9	.	219	13
14. Messen-Scheunen	70	.	68	2	.	10	5
15. Moosseedorf	579	118	442	19	.	292	43
16. Mülchi	326	134	142	48	2	151	53
17. Münchenbuchsee	1,797	574	1,108	91	24	1,405	387
18. Münchringen	205	51	145	9	.	156	48
19. Ober-Scheunen	53	.	53	.	.	.	.
20. Ruppoldsried	215	116	77	22	.	194	112
21. Schalunen	109	38	67	4	.	51	17
22. Urtenen	811	220	580	11	.	245	86
23. Utzenstorf	1,747	712	927	88	20	501	278
24. Wiggiswyl	135	42	91	2	.	223	15
25. Wyler	316	96	214	6	.	60	54
26. Zauggenried	327	176	150	1	.	492	167
27. Zielibach	192	66	124	2	.	68	49
28. Zuzwyl	301	133	161	7	.	277	116
Total	**12,973**	**4,655**	**7,653**	**577**	**88**	**8,369**	**2,961**
Freibergen.							
1. Bémont	598	447	139	2	10	570	75
2. Bois, les	1,575	714	588	43	230	882	365
3. St. Brais	429	237	178	8	6	416	28
4. Breuleux, les	1,472	599	727	56	90	615	135
5. Chaux, la	208	103	90	3	12	221	22
6. Enfers, les	218	38	136	25	19	197	30
7. Epauvillers	320	171	116	11	22	207	18
8. Epiquerez, les	206	72	127	.	7	391	53
9. Goumois	256	99	92	.	65	134	10
10. Montfaucon	583	312	234	24	13	304	38
11. Montfavergier	143	82	43	.	18	157	44
12. Muriaux	972	418	486	13	55	630	100
13. Noirmont	1,647	639	815	45	148	882	330
14. Peux-Chapatte	108	34	74	.	.	211	22
15. Pommerats, les	407	136	200	17	54	122	27
16. Saignelégier	1,227	261	835	24	107	219	101
17. Soubey	381	169	149	2	61	154	16
Total	**10,750**	**4,531**	**5,029**	**273**	**917**	**6,313**	**1,429**

Amtsbezirke und Gemeinden	Wohnbevölkerung 1888	Bürger der Wohngemeinde	Bürger anderer Gemeinden des Kantons	Schweizerbürger anderer Kantone	Ausländer	Auswärts wohnhafte Gemeindebürger: in andern Gemeinden des Kantons	Auswärts wohnhafte Gemeindebürger: in andern Kantonen
Frutigen.							
1. Adelboden	1,580	1,383	197	.	.	1.385	708
2. Aeschi	1,195	571	584	35	5	959	454
3. Frutigen	4,039	2,966	985	82	6	2,082	1,173
4. Kandergrund	1,108	896	179	33	.	542	180
5. Krattigen	567	435	125	7	.	237	211
6. Reichenbach	2,312	1,420	876	14	2	1,052	826
Total	**10,801**	**7,671**	**2,946**	**171**	**13**	**6,257**	**3,552**
Interlaken.							
1. Beatenberg	1,199	890	250	17	42	1,115	296
2. Bönigen	1,461	1,256	166	32	7	388	229
3. Brienz	2,535	1,618	689	160	68	452	294
4. Brienzwyler	670	535	107	27	1	188	72
5. Därligen	351	287	59	4	1	181	59
6. Ebligen	74	43	31	.	.	70	11
7. Grindelwald	3,089	2,566	496	18	9	2,002	703
8. Gsteigwyler	399	351	46	1	1	271	108
9. Gündlischwand	279	95	184	.	.	70	25
10. Habkern	791	700	91	.	.	608	188
11. Hofstetten	410	227	175	1	7	49	8
12. Interlaken	2,014	416	1,188	272	138	145	101
13. Iseltwald	546	395	140	11	.	311	144
14. Isenfluh	167	122	45	.	.	169	39
15. Lauterbrunnen	2,184	1,969	202	4	9	1,478	708
16. Leissigen	422	349	60	8	5	93	40
17. Lütschenthal	455	264	190	.	1	306	68
18. Matten	1,345	726	506	73	40	167	89
19. Niederried	167	130	37	.	.	60	19
20. Oberried	492	412	69	11	.	211	64
21. Ringgenberg	1,306	1,093	180	18	15	446	240
22. Saxeten	156	154	2	.	.	48	14
23. Schwanden	299	266	22	11	.	43	36
24. Unterseen	2,008	900	993	85	30	196	104
25. Wilderswyl	1,301	999	295	6	1	329	92
Total	**24,120**	**16,763**	**6,223**	**759**	**375**	**9,396**	**3,751**

Amtsbezirke und Gemeinden	Wohnbevölkerung 1888	Bürger der Wohngemeinde	Bürger anderer Gemeinden des Kantons	Schweizerbürger anderer Kantone	Ausländer	Anwesende abwesende Gemeindebürger: In andern Gemeinden des Kantons	Anwesende abwesende Gemeindebürger: In andern Kantonen
Konolfingen.							
1. Aeschlen	345	125	218	2	.	680	117
2. Arni	1,258	399	851	7	1	1,707	389
3. Birrmoos, Ausser-	559	198	355	6	.	763	215
4. Birrmoos, Inner-	570	315	249	5	1	959	276
5. Biglen	915	106	781	28	.	1,885	504
6. Bleiken	328	116	212	.	.	386	158
7. Bowyl	1,670	273	1,370	27	.	1,599	402
8. Brenzikofen	327	53	270	4	.	185	110
9. Diessbach	1,184	167	997	18	2	743	216
10. Freimettigen	205	32	170	1	2	183	44
11. Gysenstein	1,359	341	1,015	3	.	1,203	339
12. Häutligen	250	92	158	.	.	230	81
13. Herbligen	328	74	252	2	.	292	57
14. Höchstetten	655	80	554	21	.	1,426	573
15. Kiesen	424	58	347	19	.	32	20
16. Landiswyl	956	197	748	11	.	2,490	634
17. Mirchel	439	45	393	1	.	469	52
18. Münsingen	1,311	227	1,011	60	13	894	256
19. Niederhünigen	560	118	425	17	.	532	114
20. Oberthal	924	124	800	.	.	1,100	330
21. Oppligen	438	132	298	3	5	321	119
22. Otterbach	335	32	296	7	.	505	111
23. Rubigen	1,340	274	1,038	27	1	726	174
24. Schlosswyl	882	84	776	15	7	784	188
25. Stalden	309	28	276	5	.	157	21
26. Tägertschi	302	22	278	2	.	141	93
27. Walkringen	2,067	327	1,701	39	.	1,668	538
28. Wichtrach, Nieder-	642	116	524	2	.	276	158
29. Wichtrach, Ober-	515	80	414	21	.	309	81
30. Worb	3,332	930	2,296	95	11	1,943	604
31. Zäziwyl	1,054	102	925	24	3	1,057	369
Total	**25,783**	**5,267**	**19,998**	**472**	**46**	**25,645**	**7,208**
Laufen.							
1. Blauen	289	252	10	17	10	44	74
2. Brislach	369	273	42	39	15	31	40
3. Burg	175	127	22	19	7	119	60
4. Dittingen	340	289	7	37	7	37	29
5. Duggingen	487	316	48	100	23	58	160
6. Grellingen	998	353	111	463	71	21	100
7. Laufen	1,277	749	158	256	114	146	180
8. Liesberg	592	475	65	48	4	108	56
9. Nenzlingen	209	130	12	61	6	39	19
10. Röschenz	494	436	20	29	9	18	17
11. Wahlen	320	265	25	26	4	60	52
12. Zwingen	435	303	72	39	21	41	32
Total	**5,985**	**3,968**	**592**	**1,134**	**291**	**712**	**714**

Amtsbezirke und Gemeinden	Wohnbevölkerung 1888	Bürger der Wohngemeinde	Bürger anderer Gemeinden des Kantons	Schweizerbürger anderer Kantone	Ausländer	Auswärtswohnhafte Gemeindsbürger	
						in andern Gemeinden des Kantons	in andern Kantonen
Laupen.							
1. Clavaleyres	87	12	44	31	.	8	33
2. Diki	442	164	252	24	2	134	130
3. Ferenbalm	951	236	573	141	1	262	269
4. Frauenkappelen	614	76	521	17	.	242	132
5. Golaten	324	128	167	29	.	145	160
6. Gurbrü	265	168	72	25	.	234	210
7. Laupen	922	342	485	73	22	154	179
8. Mühleberg	2,375	967	1,296	110	2	1,275	801
9. Münchenwyler	493	143	269	65	16	26	184
10. Neuenegg	2,097	674	1,360	61	2	648	520
11. Wyleroltigen	388	214	156	18	.	264	155
Total	**8,958**	**3,124**	**5,195**	**594**	**45**	**3,392**	**2,773**
Münster.							
1. Belprahon	163	85	71	6	1	37	9
2. Bévilard	448	163	226	30	29	56	32
3. Champoz	180	111	62	7	.	41	14
4. Châtelat	164	39	103	21	1	68	13
5. Châtillon	188	123	44	21	.	28	2
6. Corban	375	248	77	47	3	88	45
7. Corcelles	221	80	92	37	12	32	24
8. Courchapoix	221	169	50	2	.	56	12
9. Courrendlin	1,345	274	567	411	93	122	36
10. Court	803	258	408	93	44	68	22
11. Crémines	464	144	219	93	8	22	7
12. Elay (Seehof)	136	46	43	47	.	378	137
13. Eschert	285	89	141	39	16	31	10
14. Genevez	610	497	80	4	29	328	58
15. Grandval	294	160	89	31	14	21	17
16. Joux, la	637	479	142	16	.	405	77
17. Loveresse	322	131	148	28	15	104	52
18. Malleray	1,021	258	571	140	52	96	45
19. Mervelier	462	318	98	46	.	118	21
20. Monible	89	22	64	3	.	29	19
21. Moutier	2,320	310	1,279	468	263	133	55
22. Perrefitte	326	108	168	45	5	25	5
23. Pontenet	235	51	165	17	2	24	3
24. Reconvilier	1,303	155	737	224	187	143	86
25. Roche	288	118	125	32	13	46	10
26. Rossemaison	186	146	28	11	1	133	13
27. Saicourt	516	194	264	50	8	151	63
28. Saules	218	108	93	15	2	105	21
29. Schelten	96	9	44	43	.	367	113
30. Sornetan	184	74	102	7	1	167	93
31. Sorvilier	376	170	174	9	23	106	14
32. Souboz	220	80	113	17	10	59	26
33. Tavannes	1,139	267	654	173	45	99	38
34. Vellerat	98	48	30	6	14	37	1
Total	**15,933**	**5,532**	**7,271**	**2,239**	**891**	**3,723**	**1,193**

Amtsbezirke und Gemeinden	Wohnbevölkerung 1888	Bürger der Wohngemeinde	Bürger anderer Gemeinden des Kantons	Schweizerbürger anderer Kantone	Ausländer	Auswärts wohnhafte Gemeindebürger: In andern Gemeinden des Kantons	Auswärts wohnhafte Gemeindebürger: In andern Kantonen
Neuenstadt.							
1. Diesse	369	249	90	27	3	101	71
2. Lamboing	566	403	124	26	13	277	236
3. Neuveville	2,360	387	1,274	561	138	289	307
4. Nods	784	509	243	32	.	217	225
5. Prêles	394	232	139	21	2	88	71
Total	**4,473**	**1,780**	**1,870**	**667**	**156**	**972**	**910**
Nidau.							
1. Aegerten	445	171	259	14	1	168	82
2. Bellmund	358	161	177	20	.	57	33
3. Brügg	872	306	498	66	2	157	132
4. Bühl	239	102	122	14	1	29	15
5. Epsach	380	224	146	8	2	60	35
6. Hagneck	114	.	110	4	.	.	.
7. Hermrigen	350	218	120	8	4	119	51
8. Jens	458	294	151	7	6	276	101
9. Ipsach	229	54	152	23	.	14	.
10. Ligerz	426	239	169	17	1	128	70
11. Madretsch	2,327	149	1,460	621	97	123	37
12. Merzligen	217	132	78	7	.	38	44
13. Mett	810	195	506	70	39	189	51
14. Mörigen	177	75	100	1	1	101	63
15. Nidau	1,345	167	845	285	48	104	158
16. Orpund	600	309	278	10	3	277	113
17. Port	373	116	237	10	10	37	19
18. Safnern	545	311	220	12	2	147	48
19. Scheuren	234	91	127	16	.	66	15
20. Schwadernau	362	122	220	19	1	39	25
21. Studen	324	93	217	13	1	41	5
22. Sutz-Lattrigen	334	163	145	18	8	75	40
23. Täuffelen	929	665	245	14	5	304	204
24. Tüscherz	326	233	70	12	11	265	84
25. Twann	872	508	307	50	7	239	185
26. Walperswyl	571	409	152	10	.	88	54
27. Worben	675	208	442	24	1	180	73
Total	**14,892**	**5,715**	**7,553**	**1,373**	**251**	**3,321**	**1,734**
Oberhasle.							
1. Gadmen	731	509	214	8	.	411	176
2. Guttannen	341	305	29	7	.	111	47
3. Hasleberg	1,180	1,089	76	15	.	337	225
4. Innertkirchen	1,288	881	389	18	.	378	200
5. Meiringen	2,888	1,770	843	183	42	596	482
6. Schattenhalb	782	594	186	2	.	235	94
Total	**7,160**	**5,148**	**1,737**	**233**	**42**	**2,268**	**1,174**

Amtsbezirke und Gemeinden	Wohnbevölkerung 1888	Bürger der Wohngemeinde	Bürger anderer Gemeinden des Kantons	Schweizerbürger anderer Kantone	Ausländer	Wohnbevölkerung: In anderen Gemeinden des Kantons	Wohnbevölkerung: In anderen Kantonen
Pruntrut.							
1. Alle	[illegible]	[illegible]	[illegible]	[illegible]	[illegible]	[illegible]	[illegible]
2. Asuel	[illegible]	[illegible]	[illegible]	[illegible]	[illegible]	[illegible]	[illegible]
3. Beurnevésin	[illegible]	[illegible]	[illegible]	[illegible]	[illegible]	[illegible]	[illegible]
4. Boncourt	[illegible]	[illegible]	[illegible]	[illegible]	[illegible]	[illegible]	[illegible]
5. Bonfol	[illegible]	[illegible]	[illegible]	[illegible]	[illegible]	[illegible]	[illegible]
6. Bressaucourt	[illegible]	[illegible]	[illegible]	[illegible]	[illegible]	[illegible]	[illegible]
7. Buix	[illegible]	[illegible]	[illegible]	[illegible]	[illegible]	[illegible]	[illegible]
8. Bure	[illegible]	[illegible]	[illegible]	[illegible]	[illegible]	[illegible]	[illegible]
9. Charmoille	[illegible]	[illegible]	[illegible]	[illegible]	[illegible]	[illegible]	[illegible]
10. Chevenez	[illegible]	[illegible]	[illegible]	[illegible]	[illegible]	[illegible]	[illegible]
11. Cœuve	[illegible]	[illegible]	[illegible]	[illegible]	[illegible]	[illegible]	[illegible]
12. Cornol	[illegible]	[illegible]	[illegible]	[illegible]	[illegible]	[illegible]	[illegible]
13. Courchavon	[illegible]	[illegible]	[illegible]	[illegible]	[illegible]	[illegible]	[illegible]
14. Courgenay	[illegible]	[illegible]	[illegible]	[illegible]	[illegible]	[illegible]	[illegible]
15. Courtedoux	[illegible]	[illegible]	[illegible]	[illegible]	[illegible]	[illegible]	[illegible]
16. Courtemaîche	[illegible]	[illegible]	[illegible]	[illegible]	[illegible]	[illegible]	[illegible]
17. Damphreux	[illegible]	[illegible]	[illegible]	[illegible]	[illegible]	[illegible]	[illegible]
18. Damvant	[illegible]	[illegible]	[illegible]	[illegible]	[illegible]	[illegible]	[illegible]
19. Fahy	[illegible]	[illegible]	[illegible]	[illegible]	[illegible]	[illegible]	[illegible]
20. Fontenais	[illegible]	[illegible]	[illegible]	[illegible]	[illegible]	[illegible]	[illegible]
21. Frégiécourt	[illegible]	[illegible]	[illegible]	[illegible]	[illegible]	[illegible]	[illegible]
22. Grandfontaine	[illegible]	[illegible]	[illegible]	[illegible]	[illegible]	[illegible]	[illegible]
23. Lugnez	[illegible]	[illegible]	[illegible]	[illegible]	[illegible]	[illegible]	[illegible]
24. Miécourt	[illegible]	[illegible]	[illegible]	[illegible]	[illegible]	[illegible]	[illegible]
25. Montenol	[illegible]	[illegible]	[illegible]	[illegible]	[illegible]	[illegible]	[illegible]
26. Montignez	[illegible]	[illegible]	[illegible]	[illegible]	[illegible]	[illegible]	[illegible]
27. Montmelon	[illegible]	[illegible]	[illegible]	1	[illegible]	[illegible]	[illegible]
28. Ocourt	[illegible]	[illegible]	[illegible]	[illegible]	[illegible]	[illegible]	[illegible]
29. Pleujouse	151	120	27	1	[illegible]	[illegible]	[illegible]
30. Porrentruy	[illegible]	[illegible]	[illegible]	[illegible]	[illegible]	[illegible]	[illegible]
31. Reclère	[illegible]	[illegible]	[illegible]	[illegible]	[illegible]	[illegible]	[illegible]
32. Roche d'or	[illegible]	[illegible]	[illegible]	[illegible]	[illegible]	[illegible]	[illegible]
33. Rocourt	244	214	17	[illegible]	[illegible]	[illegible]	[illegible]
34. Seleute	112	46	52	[illegible]	[illegible]	[illegible]	[illegible]
35. St.-Ursanne	[illegible]	[illegible]	[illegible]	[illegible]	[illegible]	[illegible]	[illegible]
36. Vendelincourt	[illegible]	[illegible]	[illegible]	[illegible]	[illegible]	[illegible]	[illegible]
Total	**25.419**	**13.597**	**7.605**	**1.034**	**3.183**	**5.466**	**823**
Saanen.							
1. Gsteig	[illegible]	[illegible]	[illegible]	[illegible]	[illegible]	[illegible]	[illegible]
2. Lauenen	[illegible]	[illegible]	[illegible]	[illegible]	[illegible]	[illegible]	[illegible]
3. Saanen	[illegible]	[illegible]	[illegible]	[illegible]	[illegible]	[illegible]	[illegible]
Total	**5,101**	**3.147**	**1.760**	**186**	**8**	**1.748**	**3.705**

Amtsbezirke und Gemeinden	Wohnbevölkerung 1888	Bürger der Wohngemeinde	Bürger anderer Gemeinden des Kantons	Schweizerbürger anderer Kantone	Ausländer	Anwärter auf Gemeinde: In andern Gemeinden des Kantons
Schwarzenburg.						
1. Albligen	692	354	333	5	.	348
2. Guggisberg	2.802	1,831	947	24	.	2,157
3. Rüschegg	2.399	1,664	709	20	6	2,017
4. Wahlern	5,130	3,330	1,719	81	.	4,078
Total	**11,023**	**7,179**	**3,708**	**130**	**6**	**8,600**
Seftigen.						
1. Belp	2,112	749	1,326	24	13	644
2. Belpberg	442	97	341	4	.	270
3. Burgistein	1,050	560	421	69	.	575
4. Englisberg	253	85	159	9	.	320
5. Gelterfingen	244	43	198	3	.	214
6. Gerzensee	781	136	627	15	3	458
7. Gurzelen	580	359	208	12	1	254
8. Jaberg	211	56	148	7	.	188
9. Kaufdorf	271	115	148	8	.	202
10. Kehrsatz	491	62	427	2	.	209
11. Kienersrütti	62	.	62	.	.	43
12. Kirchdorf	639	155	477	5	2	783
13. Kirchenthurnen	286	134	149	3	.	309
14. Lohnstorf	178	53	106	19	.	101
15. Mühledorf	250	110	134	5	1	157
16. Mühlethurnen	660	418	229	9	4	317
17. Niedermuhlern	717	224	490	3	.	555
18. Noflen	214	52	162	.	.	289
19. Riggisberg	1,697	555	1,109	33	.	804
20. Rüeggisberg	2,919	1,465	1,398	56	.	2,308
21. Rümligen	372	44	328	.	.	120
22. Rüthi	570	96	450	11	13	361
23. Seftigen	599	369	225	5	.	583
24. Toffen	629	222	394	12	1	348
25. Uttigen	340	72	263	5	.	24
26. Wattenwyl	2,096	1,521	554	16	5	1,268
27. Zimmerwald	754	315	437	.	2	1,560
Total	**19,417**	**8,067**	**10,970**	**335**	**45**	**13,264**
Signau.						
1. Eggiwyl	3,215	1,442	1,747	23	3	5,552
2. Langnau	7,585	3,385	3,940	211	49	10,189
3. Lauperswyl	2,737	660	2,045	27	5	4,138
4. Röthenbach	1,526	468	1,030	19	9	3,008
5. Rüderswyl	2,631	663	1,937	23	8	3,829
6. Schangnau	960	585	370	4	1	3,931
7. Signau	2,844	738	2,072	31	3	3,214
8. Trub	2,567	1,712	850	5	.	9,988
9 Trubschachen	748	173	573	2	.	1,619
Total	**24.813**	**9,826**	**14.564**	**345**	**78**	**45,468**

Amtsbezirke und Gemeinden	Wohnbevölkerung 1888	Bürger der Wohngemeinde	Bürger anderer Gemeinden des Kantons	Schweizerbürger anderer Kantone	Ausländer	Auswärtswohnhafte Gemeindebürger	
						in andern Gemeinden des Kantons	in andern Kantonen
Simmenthal, Nieder-							
1. Därstetten	942	351	583	4	4	423	113
2. Diemtigen	1,993	1,252	712	28	1	1,097	559
3. Erlenbach	1,386	493	858	34	1	563	246
4. Oberwyl	1,201	501	681	7	12	607	332
5. Reutigen	767	454	306	4	3	226	115
6. Spiez	2,045	1,446	559	31	9	904	560
7. Stocken, Nieder-	223	178	45	.	.	246	180
8. Stocken, Ober-	192	153	37	2	.	129	92
9. Wimmis	1,242	559	647	33	3	182	186
Total	**9,991**	**5,387**	**4,428**	**143**	**33**	**4,377**	**2,383**
Simmenthal, Ober-							
1. Boltigen	1,906	951	929	26	.	833	551
2. Lenk	2,001	1,551	427	21	2	960	1,187
3. St. Stephan	1,420	893	520	5	2	1,050	593
4. Zweisimmen	1,951	824	1,101	18	8	560	490
Total	**7,278**	**4,219**	**2,977**	**70**	**12**	**3,403**	**2,821**
Thun.							
1. Amsoldingen	509	318	184	7	.	678	436
2. Blumenstein	858	570	269	19	.	509	438
3. Buchholterberg	1,618	838	776	4	.	2,100	434
4. Eriz	639	247	392	.	.	907	257
5. Fahrni	697	73	621	3	.	565	196
6. Forst	298	192	106	.	.	303	77
7. Goldiwyl	980	72	822	64	22	431	65
8. Heiligenschwendi	595	278	314	1	2	576	256
9. Heimberg	1,113	170	891	48	4	99	18
10. Hilterfingen	641	265	300	39	37	458	108
11. Höfen	366	159	206	1	.	210	182
12. Homberg	482	60	421	1	.	429	171
13. Horrenbach u. Buchen	363	24	338	1	.	331	107
14. Längenbühl	241	159	81	1	.	139	70
15. Langenegg, Ober-	619	225	394	.	.	968	305
16. Langenegg, Unter-	1,075	205	863	7	.	1,279	370
17. Oberhofen	783	433	307	19	24	376	269
18. Pohlern	244	112	130	2	.	107	31
19. Schwendibach	139	29	110	.	.	187	81
20. Sigriswyl	3,037	2,447	474	28	88	2,811	1,673
21. Steffisburg	3,880	1,316	2,373	158	33	1,078	352
22. Strättligen	2,006	858	1,071	69	8	367	143
23. Teuffenthal	221	14	207	.	.	359	75
24. Thierachern	790	299	470	19	2	283	213
25. Thun	5,300	545	3,719	787	249	525	309
26. Uebeschi	468	197	270	1	.	359	340
27. Uetendorf	1,678	834	811	28	5	457	315
28. Wachseldorn	354	24	325	5	.	208	63
29. Zwieselberg	204	88	116	.	.	66	40
Total	**30,198**	**11,051**	**17,361**	**1,312**	**474**	**17,165**	**7,394**

Amtsbezirke und Gemeinden	Wohnbevölkerung 1888	Bürger der Wohngemeinde	Bürger anderer Gemeinden des Kantons	Schweizerbürger anderer Kantone	Ausländer	Auswärtswohnhafte Gemeindebürger	
						in andern Gemeinden des Kantons	in andern Kantonen
Trachselwald.							
1. Affoltern	1,050	355	687	6	2	1,714	469
2. Dürrenroth	1,429	517	893	19	.	1,763	625
3. Eriswyl	2,045	1,562	430	44	9	2,646	895
4. Huttwyl	3,575	1,748	1,705	99	23	2,566	1,155
5. Lützelflüh	3,413	1,031	2,322	57	3	4,914	1,210
6. Rüegsau	2,440	629	1,744	59	8	2,319	504
7. Sumiswald	5,730	3,388	2,228	101	13	7,780	2,580
8. Trachselwald	1,554	499	1,046	9	.	2,198	497
9. Walterswyl	827	199	622	4	2	1,548	513
10. Wyssachengraben	1,954	767	1,179	6	2	2,058	626
Total	**24,017**	**10,695**	**12,856**	**404**	**62**	**29,506**	**9,074**
Wangen.							
1. Attiswyl	933	624	276	23	10	415	231
2. Berken	63	14	49	.	.	106	40
3. Bettenhausen	417	190	215	9	3	163	129
4. Bipp, Nieder-	2,116	1,632	379	92	13	851	684
5. Bipp, Ober-	879	553	287	38	1	157	197
6. Bollodingen	240	107	130	3	.	285	110
7. Farneren	248	177	71	.	.	59	79
8. Graben	304	136	166	2	.	235	42
9. Heimenhausen	413	187	214	12	.	128	19
10. Hermiswyl	139	24	115	.	.	39	29
11. Herzogenbuchsee	2,292	860	1,229	159	44	742	464
12. Inkwyl	464	327	115	20	2	104	95
13. Ochlenberg	1,017	203	799	15	.	919	361
14. Oenz, Nieder-	466	176	279	11	.	269	171
15. Oenz, Ober-	319	144	167	8	.	215	146
16. Röthenbach	348	131	209	8	.	443	246
17. Rumisberg	440	310	114	16	.	226	253
18. Seeberg	1,802	907	865	22	8	2,153	1,033
19. Thörigen	738	494	233	11	.	434	211
20. Walliswyl b. Niederb	214	144	66	4	.	118	54
21. Walliswyl b. Wangen	529	383	138	8	.	237	126
22. Wangen	1,142	304	753	74	11	224	187
23. Wangenried	397	219	176	1	1	252	99
24. Wanzwyl	143	44	91	2	6	90	119
25. Wiedlisbach	907	481	374	47	5	220	167
26. Wolfisberg	207	192	13	2	.	316	149
Total	**17,177**	**8,963**	**7,523**	**587**	**104**	**9,400**	**5,441**

Die Bevölkerung vom 1. Dezember 1888 nach dem Geburtsort.

Tab. XXXIV.

Amtsbezirke und Landestheile	Wohnbevölkerung	Es haben den Geburtsort							
		in der Wohngemeinde		in andern Gemeinden des Kantons		in andern Kantonen		im Ausland	
		Anzahl	%	Anzahl	%	Anzahl	%	Anzahl	%
Oberhasle	7,160	5,724	80,0	1,251	17,4	141	2,0	44	0,6
Interlaken	24,120	18,713	77,6	4,672	19,4	461	1,9	274	1,1
Frutigen	10,801	8,833	81,8	1,809	16,7	125	1,2	34	0,3
Saanen	5,101	3,959	77,7	960	18,8	156	3,0	26	0,5
Obersimmenthal	7,278	5,908	81,2	1,213	16,7	125	1,7	32	0,4
Niedersimmenthal	9,991	6,967	69,7	2,812	28,2	137	1,4	75	0,7
Thun	30,198	17,474	57,8	11,452	37,9	890	3,0	382	1,3
Oberland	**94,649**	**67,578**	**71,4**	**24,169**	**25,5**	**2,035**	**2,2**	**867**	**0,9**
Signau	24,813	14,913	60,2	9,367	37,7	481	1,9	52	0,2
Trachselwald	24,017	14,725	61,3	8,819	36,7	439	1,8	34	0,2
Emmenthal	**48,830**	**29,638**	**60,7**	**18,186**	**37,2**	**920**	**1,9**	**86**	**0,2**
Konolfingen	25,783	12,251	47,5	13,008	50,4	482	1,9	42	0,2
Seftigen	19,417	11,517	59,3	7,582	39,1	277	1,4	41	0,2
Schwarzenburg	11,023	8,453	76,7	2,363	21,5	201	1,8	6	0,0
Laupen	8,958	5,264	58,8	3,073	34,3	589	6,5	32	0,4
Bern	71,697	31,937	44,6	29,981	41,8	7,016	9,8	2,763	3,8
Fraubrunnen	12,973	6,732	51,9	5,541	42,7	624	4,8	76	0,6
Burgdorf	29,498	14,602	49,5	13,562	46,0	1,068	3,6	266	0,9
Mittelland	**179,349**	**90,756**	**50,6**	**75,110**	**41,9**	**10,257**	**5,7**	**3,226**	**1,8**
Aarwangen	26,757	16,083	60,2	9,275	34,6	1,252	4,7	147	0,5
Wangen	17,177	10,460	60,9	5,901	34,4	723	4,2	93	0,5
Oberaargau	**43,934**	**26,543**	**60,5**	**15,176**	**34,5**	**1,975**	**4,5**	**240**	**0,5**
Büren	9,712	5,793	59,6	3,152	32,5	714	7,4	53	0,5
Biel	18,493	5,773	31,2	8,042	43,5	3,650	19,7	1,028	5,6
Nidau	14,892	7,574	50,8	6,134	41,2	1,017	6,8	167	1,1
Aarberg	16,788	10,086	60,0	6,146	36,6	512	3,1	44	0,3
Erlach	6,534	4,157	63,6	1,960	30,1	382	5,8	35	0,5
Seeland	**66,419**	**33,383**	**50,3**	**25,434**	**38,3**	**6,275**	**9,4**	**1,327**	**2,0**
Neuenstadt	4,473	2,437	54,6	1,266	28,3	626	13,9	144	3,2
Courtelary	27,003	13,219	48,9	9,708	35,9	3,284	12,2	792	3,0
Münster	15,933	8,140	51,1	5,942	37,3	1,291	8,1	560	3,5
Freibergen	10,750	6,387	59,4	3,619	33,3	223	9,4	521	2,0
Pruntrut	25,419	16,143	63,5	6,164	24,2	756	3,0	2,356	9,3
Delsberg	13,935	8,481	60,8	4,009	28,8	903	6,5	542	3,9
Laufen	5,985	4,207	70,3	641	10,7	916	15,3	221	3,7
Jura	**103,498**	**59,014**	**57,1**	**31,349**	**30,2**	**7,999**	**7,7**	**5,136**	**5,0**
Kanton	**536,679**	**306,912**	**57,2**	**189,424**	**35,3**	**29,461**	**5,5**	**10,882**	**2,0**

Die Heimatsverhältnisse der Bevölkerung des Kantons Bern,

Tab. XXXIII. (Nach der eidgen. Volkszählung

Amtsbezirke und Landestheile	Wohnbevölkerung auf 1. Dezember 1888	Die Bevölkerung ertheilt sich auf					
		Kantonsbürger			Kantonsfremde		
		im Ganzen	Gemeindebürger	Bürger anderer Gemeinden	im Ganzen	Schweizer	Ausländer
Oberhasle	7,160	6,885	5,148	1,737	275	233	42
Interlaken	24,120	22,986	16,763	6,223	1,134	759	375
Frutigen	10,801	10,617	7,671	2,946	184	171	13
Saanen	5,101	4,907	3,147	1,760	194	186	8
Obersimmenthal	7,278	7,196	4,219	2,977	82	70	12
Niedersimmenthal	9,991	9,815	5,387	4,428	176	143	33
Thun	30,198	28,412	11,051	17,361	1,786	1,312	474
Oberland	**94,649**	**90,818**	**53,386**	**37,432**	**3,831**	**2,874**	**957**
Signau	24,813	24,390	9,826	14,564	423	345	78
Trachselwald	24,017	23,551	10,695	12,856	466	404	62
Emmenthal	**48,830**	**47,941**	**20,521**	**27,420**	**889**	**749**	**140**
Konolfingen	25,783	25,265	5,267	19,998	518	472	46
Seftigen	19,417	19,037	8,067	10,970	380	335	45
Schwarzenburg	11,023	10,887	7,179	3,708	136	130	6
Laupen	8,958	8,319	3,124	5,195	639	594	45
Bern	71,697	57,761	9,483	48,278	13,936	10,409	3,527
Fraubrunnen	12,973	12,308	4,655	7,653	665	577	88
Burgdorf	29,498	27,778	7,424	20,354	1,720	1,334	386
Mittelland	**179,349**	**161,355**	**45,199**	**116,156**	**17,994**	**13,851**	**4,143**
Aarwangen	26,757	25,178	13,610	11,568	1,579	1,360	219
Wangen	17,177	16,486	8,963	7,523	691	587	104
Oberaargau	**43,934**	**41,664**	**22,573**	**19,091**	**2,270**	**1,947**	**323**
Büren	9,712	8,999	5,143	3,856	713	658	55
Biel	18,493	11,905	1,433	10,472	6,588	5,054	1,534
Nidau	14,892	13,268	5,715	7,553	1,624	1,373	251
Aarberg	16,788	15,961	7,806	8,155	827	716	111
Erlach	6,534	6,168	3,830	2,338	366	313	53
Seeland	**66,419**	**56,301**	**23,927**	**32,374**	**10,118**	**8,114**	**2,004**
Neuenstadt	4,473	3,650	1,780	1,870	823	667	156
Courtelary	27,003	20,397	5,737	14,660	6,606	5,386	1,220
Münster	15,933	12,803	5,532	7,271	3,130	2,239	891
Freibergen	10,750	9,560	4,531	5,029	1,190	273	917
Pruntrut	25,419	21,202	13,597	7,605	4,217	1,034	3,183
Delsberg	13,935	11,423	7,077	4,346	2,512	1,703	809
Laufen	5,985	4,560	3,968	592	1,425	1,134	291
Jura	**103,498**	**83,595**	**42,222**	**41,373**	**19,903**	**12,446**	**7,457**
Kanton	**536,679**	**481,674**	**207,828**	**273,846**	**55,005**	**39,981**	**15,024**

sowie der Aufenthalt bezw. Wohnsitz der Gemeindebürger.
von 1. Dezember 1888.)

Die Gemeindebürger zählen				Kantonsbürger			Kantonsfremde			Gemeindebürger		
im Ganzen	in der Heimatgemeinde	in andern Gemeinden des Kantons	in andern Kantonen	im Ganzen	Gemeinde-Bürger	Bürger ander. Gemeinden	im Ganzen	Schweizer	Ausländer	in der Heimatgemeinde	in andern Gemeinden des Kantons	in andern Kantonen
				% der Bevölkerung						% der Gesamtzahl		
8 590	5,148	2,268	1,174	96,1	71,9	24,2	3,8	3,2	0,6	59,9	26,4	13,7
29.910	16,763	9,396	3,751	95,3	69,5	25,8	4,7	3,1	1.6	56,0	31,5	12,5
17,480	7,671	6,257	3,552	98,4	71,1	27,3	1,6	1,5	0,1	43,9	35,8	20,3
8.690	3,147	1,748	3,795	96,4	61,8	34,6	3,6	3,6	0,2	36,2	20,1	43,7
10,443	4,219	3,403	2,821	99,0	58,0	41,0	1,1	1,0	0,1	40,3	32,5	27,2
12,147	5,387	4,377	2,383	98,2	53,9	44,3	1,7	1,4	0,3	44,4	36,0	19,6
35,610	11,051	17,165	7,394	94,1	36,6	57,5	5,9	4,3	1,6	31,0	48,2	20,8
122.870	53.386	44.614	24,870	96,0	56,4	39,6	4,0	3,0	1,0	43,4	36,3	20,3
69,079	9.826	45,468	13,785	98,3	39,6	58,7	1,7	1,4	0,3	14,2	65,8	20,0
49,275	10,695	29,506	9,074	98,5	44,7	53,8	1,9	1,7	0,2	21,7	60,0	18,3
118,354	20,521	74,974	22,859	98,2	42,0	56,2	1,8	1,5	0,3	17,3	63,4	19,3
38,120	5,267	25,645	7,208	98,0	20,4	77,6	2,0	1,8	0,2	13,8	67,3	18,9
25,703	8,067	13,264	4,372	98,0	41,5	56,5	1,9	1,7	0,2	31,4	51,6	17,0
21,306	7,179	8,600	5,527	98,1	64,6	33,5	1,2	1,2	0.0	33,7	40,4	25,9
9.289	3,124	3,392	2,773	92,8	34,8	58,0	7,1	6,6	0,5	33,6	36,6	29,8
27,146	9,483	13,231	4,432	80,5	13,2	67,3	19,4	14,5	4,9	34,9	48,8	16,3
15,985	4,655	8,369	2,961	95,4	36,1	59,3	5,1	4,5	0,6	29,1	52,5	18,4
26,973	7,424	15,012	4,537	94,1	25,1	69,0	5,8	4,5	1,3	27,5	55,7	16,8
164.522	45,199	87,513	31,810	90,1	25,2	64,9	10,0	7,7	2,3	27,4	53,4	19,2
36,318	13,610	14,976	7,732	94,1	50,8	43,3	5,9	5,1	0,8	37,5	41,2	21,3
23,804	8,963	9,400	5,441	95,8	52,1	43,7	4,0	3,4	0.6	37,6	39,5	22,9
60.122	22,573	24,376	13,173	94,9	51,4	43,5	5,1	4,4	0,7	35,5	40,5	22,0
9.843	5,143	2,919	1,781	92,6	53,0	39,6	7,3	6,7	0,6	52,2	29,6	18,2
2,534	1,433	678	423	64,3	7,7	56,6	35,6	27,3	8,3	56,6	26,8	16,6
10,770	5,715	3,321	1,734	89,0	38,3	50,7	11,2	9,5	1,7	53,0	30,8	16,2
19,977	7,806	8,141	4,030	94,9	46,4	48,5	4,9	4,3	0,6	39,0	40,9	20,1
8,947	3,830	1,968	3,149	94,4	58,6	35,8	5,6	4,8	0,8	42,8	22,0	35,2
52,071	23,927	17,027	11,117	84,7	36,0	48,7	15,2	12,2	3,0	46,0	32,7	21,3
3.662	1,780	972	910	81,6	39,8	41,8	18,4	14,9	3,5	48,6	26,5	24,9
13,476	5,737	5,043	2,696	75,1	21,1	54,0	24,4	19,9	4,5	42,5	37,3	20,0
10,448	5,532	3,723	1,193	80,3	34,8	45,7	19,5	13,9	5,6	52,9	35,7	11,4
12,263	4,531	6,312	1,420	88,4	41,9	46,5	11,6	2,5	8,5	37,6	51,4	11,8
19,886	13,597	5,466	823	83,4	53,5	29,9	16,5	4,0	12,5	68,3	27,6	4,1
10,815	7,077	3,114	624	82,1	50,9	31,2	18,1	12,3	5,8	65,5	28,8	5,7
5,384	3,968	712	714	76,2	66,3	9,9	23,8	19,0	4,8	73,6	13,2	13,2
75,944	42,222	25,342	8,380	80,7	40,7	40,0	19,2	12,0	7,2	55,6	33,3	11,1
593,883	207,828	273,846	112,209	89,8	38,7	51,1	10,2	7,4	2,8	35,0	46,1	18,9

Die Feuerstätten-Zählungen Bern's zwischen 1499—1880.

von Dr. Aug. Lauterburg.

Bei meinen Untersuchungen über die bevölkerungs-statistischen Arbeiten Joh. Ludw. Müret's wurde ich auf dem bern. Staatsarchiv mit dem Material der für jene Zeit sehr einlässlichen Volkszählung von 1764 des alten Freistaates Bern (inclusive Waadt und Aargau) bekannt.

Diese Studien veranlassten mich, die Ergebnisse dieser Feuerstätten- und Volkszählung mit demjenigen der vor und nach diesem Zeitpunkt vorgenommenen Zählungen gemeindeweise zusammenzustellen, woraus sich, abgesehen von der Lückenhaftigkeit des älteren Materials, ein anschauliches Bild gewinnen lässt, wie sich in einem Zeitraum von 381 Jahren auf nahezu demselben Territorium die Bevölkerung verdichtet resp. verdünnt hat. [1])

[1]) Die im Anhang beigefügte Zusammenstellung der Feuerstätten und Volkszahlen früherer Zeiten ist eine private Arbeit des Herrn Dr. August Lauterburg. Dieselbe wurde im Einverständniss mit der Direktion des Innern dem statistischen Büreau gegen entsprechendes Honorar zur Verfügung gestellt. Indem wir dieselbe hiemit veröffentlichen, sei bemerkt, dass wir die Verantwortlichkeit für die materielle und methodische Richtigkeit der Zusammenstellung dem Verfasser selbst überlassen müssen, zumal dieselbe, so wie sie vorliegt, bereits vollendet war, als sie in unsere Hände gelangte und eine genaue Prüfung und eventuelle Ergänzung dem statistischen Büreau nahezu ebensoviel Mühe und Zeit verursacht hätte, als wenn es die ganze Arbeit selbst besorgt haben würde. Die hierseitige Mitwirkung beschränkte sich daher auf einige orientirende Winke an den Verfasser, sowie auf Korrektur der Darstellung zum Drucke.

Vom Standpunkte der Statistik können übrigens nur diejenigen Daten als zuverlässig und daher offiziell anerkannt werden, die auf die Volkszählungen von 1850 und 1880 Bezug haben. Diejenigen von 1818 und 1764 dürften, obschon der Staatsverwaltungsbericht von 1814/30 die bezüglichen Volkszahlen in gemeindeweiser Darstellung enthält, schon weniger zuverlässig sein, weil damals die sichere Zählungsmethode noch fehlte. Vollends

Zu diesem Zwecke ging ich unter Benützung des Arbeitsmaterials und der von Prof. Dr. Hidber im «Archiv des bern. hist. Vereins» von 1850 veröffentlichten Daten auf die drei früheren Feuerstättezählungen von 1499, 1559, 1653 zurück und stellte denselben die späteren Feuerstätteaufnahmen der Volkszählungen von 1764, 1818, 1850 und 1880 gegenüber, wovon die zwei erstern im Original auf dem bern. Staatsarchiv und von Prof. Hildebrand ziemlich einlässlich verarbeitet in den Beiträgen zur Statistik des Kantons Bern sich vorfanden, die zwei letzteren jedoch der bernischen und eidgenössischen Statistik entnommen sind.

In Bezug auf die Zahlenangaben der Feuerstättenzählungen von 1499, 1559 und 1653 wurde bei Anlage der Uebersicht (Tabelle I), ängstlich darauf gesehen, sie historisch treu wiederzugeben, wenngleich sie lückenhaft und zuweilen unrichtig sind; höchstens erlaubte ich mir in seltenen Fällen, bei der summarischen Zusammenangabe zweier Gemeinden die Feuerstättenzahl jeder Gemeinde für sich proportional aus der Summe zu ziehen, was jedesmal durch ein Sternchen vermerkt wurde.

Beim Zusammenzug in Tabelle III dagegen wurde, um annähernd richtige Schlüsse auf die frühere Bevölkerungsdichtigkeit ziehen zu können, das Fehlende durch Interpolation ergänzt, indem man das arithmetische Mittel zweier verschiedener Berechnungsarten als das der Wirklichkeit am nächsten kommende Ergebniss betrachtete und benutzte.

Die erste Berechnungsart war die einfache Proportionalberechnung auf Grund der richtig angegebenen Feuerstättenzahl einer ähnliche Verhältnisse aufweisenden Gemeinde, die zweite bestund darin, dass das bekannte procentuale Zunahmeverhältniss einer spätern Periode auf eine frühere Periode übertragen und so die Feuerstättenzahl rückwärts konstruirt wurde.

---

nuzuverlässig und statistisch nicht vergleichbar sind die meist vereinzelten bezw. sehr lückenhaft vorliegenden Angaben über die Feuerstättezählungen von 1499, 1559 und 1563.

In Anbetracht, dass eine Vervollständigung der ortschaftsweisen Bevölkerungsdaten früherer Zeiten für die Landeskunde und Statistik von Interesse und überhaupt von kulturhistorischem Werth wäre, behält sich das kant. statistische Büreau vor, auf Grund der seit der Reformation eingeführten pfarramtlichen Register (Tauf-, Ehe- und Sterberodel) soweit solche allfällig für einzelne Kirchspiele und Zeiträume noch vorhanden, eine ergänzende Zusammenstellung zu bewerkstelligen.

Der Vorsteher des statist. Büreaus:

Mühlemann.

Natürlich darf man den so gefundenen Zahlen nur einen Wahrscheinlichkeitswerth zuerkennen, indessen werden sie sich nicht allzuweit von der Wirklichkeit entfernen.

Dass die Feuerstättenaufnahmen ein wichtiges Moment zur Schätzung der Bevölkerungszahl in vergangenen Zeiten bilden, wird von Prof. Hildebrand in den schon erwähnten Beiträgen zur Statistik des Kantons Bern, VI, S. 135 bestätigt, indem er folgendes bemerkt: «Zählungen der Haushaltungen oder Feuerstätten gehören im Kanton Bern zu den frühesten statistischen Aufnahmen und kommen, wie schon bei der «Geschichte der Volkszählungen» bemerkt wurde [1], bereits im XV. Jahrhundert vor. Desshalb ist die Ermittlung des durchschnittlichen Verhältnisses zwischen der Bevölkerung und der Zahl der Feuerstätten insofern von bedeutender Wichtigkeit, als es durch dasselbe möglich wird, bei historischen Untersuchungen aus ältern Angaben über die Zahl der Feuerstätten innerhalb gewisser Grenzen sichere Schlüsse auf die Grösse der Bevölkerung zu ziehen.»

Man geht wenig fehl, wenn man die Zahl der Personen (Einwohner) welche auf eine Feuerstätte kommen, auf 5 festsetzt.[2])

Auf Grund dieses Verhältnisses würde sich die Bevölkerung im alten Kanton Bern (ohne Waadt und Aargau)

auf 39,695 Einwohner im Jahr 1499
» 61,400 » » » 1559
» 104,475 » » » 1653 gestellt haben

und die jährliche Zunahme der Feuerstätten

in der Periode 1499—1559 0,73 %
» » » 1559—1653 0,57 »
» » » 1653—1764 0,60 »
» » » 1764—1818 0,50 »
» » » 1818—1850 0,91 »
» » » 1850—1880 0,63 » betragen.

Diese Zunahmeverhältnisse sind nicht anormal, einzig das erste scheint zu hoch, weil die Feuerstättenzahl von 1499 unvollständig

---

[1]) Beiträge zur Statistik des Kantons Bern I, S. 39 u. ff.

[2]) Bei den 4 Volkszählungen von 1764, 1818, 1850 und 1880, mit welchen auch eine Feuerstättenaufnahme verbunden war, ergaben sich im alten Kantonstheil

1764	4,51
1818	5,16
1850	5,31
1880	5,00

im Durchschnitt 4,98 oder rund 5 Personen auf eine Feuerstätte.

und demnach zu niedrig ist. Die Feuerstättenzählung von 1499 wurde zur Ermittlung der waffenfähigen Mannschaft als « Reysszug-Rodel » des gehabten Swabischen Kriegshandel, denen von Churwalden zu Hülff anno 1499 » aufgenommen.[1]) Jede Feuerstätte hatte in der Regel einen Mann zu stellen. Da aber der « Armen und Wittwen Herttstetten » sowie die « geistlichen Herrenhäuser, » als für Stellung von Mannschaft nicht in Betracht fallend, öfters nicht angeführt waren und auch einige wichtigere Ortschaften fehlen, kann natürlich diese erste Feuerstättenzählung von 1499 nicht auf Genauigkeit Anspruch erheben.

Für die Feuerstättenzählung von 1559 lagen einerseits die Manuscriptenfasciskel der Kriegsarchiv-Feuerstätt-Verzeichnisse und die handschriftlichen Notizen von Mülinen-Gurowsky's und Stürler's zu Grunde (erste Colonne 1559), anderseits die auch von Hidber benutzten Angaben v. Rodt's in der Geschichte des Bernischen Kriegswesens. Th. II, S. 296 u. ff.

Erstere sind desshalb sehr werthvoll, weil sie für einige Aemter die gemeindeweise Aufzeichnung angeben, während letztere (II. Colonne 1559) nur die ämterweisen Resultate enthalten.

Für die Feuerstättenzählung von 1653 stützte ich mich hauptsächlich auf die Hidber'schen Angaben. Leider fehlen darunter ausser den erst 1815 definitiv mit Bern verbundenen Aemtern: Biel und Schwarzenburg, die Feuerstättenzahlen der Stadt Bern und der Aemter Erlach, Nidau, Saanen.

Die den Feuerstätten und Volkszählungen von 1764 und 1818 zu Grunde liegenden Angaben sind auf Weisung der Regierung nach Bern gesandt und hier als « Populationstabellen » gesammelt und eingebunden worden. Die grosse Mehrzahl der Pastoren unterzogen sich der Aufnahme der vorgeschriebenen statistischen Erhebungen mit grosser Genauigkeit. Dagegen liessen einzelne Aufnahmen vieles zu wünschen übrig und von den Pfarrherren dürfen die so erhaltenen Ergebnisse in Bezug auf Genauigkeit nicht nach dem gegenwärtigen Stande der Statistik beurtheilt werden.

Dazu kommt noch, dass es in den Alpengegenden schwer hält, genaue Data über die Zahl der Feuerstätten zu erhalten, da beim Beziehen der Alpen doppelte Haushaltung geführt und desshalb die Zahl der Feuerheerde vermuthlich oft zu gross angegeben wurde. Zum Beispiel beruhen die Haushaltungszahlen von 1850 mit 522 für Frutigen und 591 für Reichenbach offenbar auf Irrthum und mussten

[1]) Archiv des bern. histor. Vereins.

auf dem Wege der Proportionalberechnung richtig gestellt werden. Anderseits scheinen die Feuerstättenzahlen von 1818 für die Gemeinden Ligerz, Nidau, Sutz-Lattrigen im Amt Nidau zu niedrig angegeben zu sein.

Tabelle II enthält die Differenzen, welche sich gegenüber den Beiträgen zur Statistik des Kantons Bern und den amtlichen Publikationen der eidg. Volkszählung von 1850 ergeben haben.

Tabelle III gibt die Zusammenstellung aller Aemter und Tabelle IV die Zunahmeverhältnisse von 1764—1818, 1818—50, 1850—80, Tabelle V und VI die Zusammenstellung und die Zunahmeverhältnisse von 16 grössern Ortschaften, Tabelle VII und VIII die Zusammenstellung und die Zunahmeverhältnisse der 4 Städte Bern, Thun, Burgdorf, Biel.

Nach Leuenberger's Studien über Bernische Rechtsgeschichte ist für den alten Kantonstheil zwischen 1499—1815 (in den Zeiträumen zwischen den 5 ältesten Feuerstättenzählungen) folgender **Gebietszuwachs** zu verzeichnen:

Zwischen 1499—1559:

1501 Herrschaft Wengi.
1501/2 » Urgis, Biberen und Klein-Gümmenen.
1504 » Rohrbach und Eriswyl.
1508 » Radelfingen und Schüpfen.
1510 » Bätterkinden, Berchthof und Krayligen.
1513 $^2/_3$ der Herrschaft Krattigen.
1514 Herrschaft Landshut.
1521/22 » Kallnach und Niederried.
1525/27 » Gammen.
1528 Säcularisation der geistlichen Güter im deutschen Landesteil: St. Johannsen, Galmis, Bern, Amsoldingen, Könitz, Rüeggisberg, St. Petersinsel, Fedlingen, Interlaken, Thorberg, Frienisberg, Münchenbuchsee, Fraubrunnen, Trub, Wangen, Thunstetten, Gottstadt.
1529 Herrschaften Signau, Biglen und Landiswyl.
1550 Herrschaft Meykirch.
1551 » Ligerz.
1555 Landschaft Saanen.
1557 Benedictinerprobstei Herzogenbuchsee.

Zwischen 1559—1651 neu hinzugekommene Gebiete.

1576 das ehemalige Kluniacenserpriorat und Gericht Hettiswyl.
1579 Herrschaft Mühleberg.

1594 Herrschaft Strättligen.
1607 » Thierachern und Brandis.
1642 » Wattenwyl und Blumenstein.
1645 » Kirchdorf.
1652 » Oberhofen und Strättligen.

Zwischen 1653—1764 neu hinzugekommene Gebiete.

1698 Komthurei Sumiswald.
1701 Herrschaft Illiswyl.
1729 Komthurei Könitz.

Zwischen 1764—1818 neu hinzugekommene Gebiete.

1798 Landschaft Schwarzenburg und alle vom Feudalrecht herrührenden hohen und niederen Herrschaften von Privaten oder Corporationen.
1807 Ortschaften Münchenwyler und Clavaleyres.
1815 Stadt und Republik Biel (mit dem neuen Kantonstheil Jura).

Vor 1798 bestund im Freistaate Bern nicht eine gleichförmig regelmässige Eintheilung, sondern es gab verschiedene Staatengruppen mit besonderen Rechten und Privilegien.

I. Die herrschende Stadt Bern mit den 4 Kirchspielen: Muri, Stettlen, Vechigen und Bolligen.

II. Die 4 Landgerichte: Konolfingen, Seftigen, Sternenberg und Zollikofen unter der Herrschaft der Venner der 4 Zünfte: Schmieden, Pfistern, Metzgern, Gerbern.

III. Die 34 deutschen Landvogteien (wozu auch Aigle und Ormonds gehörten), ferner die 12 welschen Landvogteien, die 4 aargauischen Municipalstädte und die mit Freiburg gemeinsamen Mediatämter.

Die 4 Landgerichte wurden 1798 aufgehoben. Seftigen (ohne Reutigen) und Konolfingen bildeten die gleichnamigen Aemter, Zollikofen wurde zum Amt Fraubrunnen gemacht und Sternenberg ging mit den Ortschaften Könitz, Bümplitz, Oberbalm im Amt Bern mit den Ortschaften Neuenegg, Frauenkappelen und Mühleberg im Amt Laupen auf.

Alle Gemeinden sind im Anhang nach der im Jahr 1880 geltenden Gemeindeeintheilung angeführt. Die hauptsächlichsten Aenderungen betreffen: Buchholterberg mit Wachseldorn, früher zur Gemeinde Diessbach im Amt Konolfingen gehörig, seit dem 12. März 1863 der Gemeinde Schwarzenegg im Amt Thun zugezählt [jetzt eine eigene politische und Kirchgemeinde Heimenschwand bildend].

Die Gemeinde Siselen, welche 1803 vom Amte Nidau getrennt und dem Amt Erlach zugetheilt wurde.

Die Gemeinde Schwarzhäusern, welche durch Dekret vom 7. Juni 1871 von der Gemeinde Niederbipp im Amt Wangen abgetrennt und der Gemeinde und dem Amt Aaarwangen einverleibt wurde.

Endlich wurde auch die Einwohnergemeinde Bremgarten-Stadtgericht durch Dekret vom 29. Mai 1880 von der Gemeinde Bremgarten losgetrennt und der Kirch- und Einwohnergemeinde Kirchlindach zugetheilt. Die 1818 noch zum Amt Büren gehörenden Gemeinden Romont und Reiben sind später zum Amt Courtelary geschlagen worden.

Die vorliegende Zusammenstellung bietet auch volkswirthschaftliches Interesse, indem die der Beobachtung unterzogenen Landesteile Alpland, Hügelland und Ebene, also Viehzucht-, Ackerbau- und Industriebezirke umfassen und demnach sehr verschiedene Zunahmeverhältnisse aufweisen. Unter anderm möchten wir zwei eigenthümliche Erscheinungen hervorheben.

1) Während vor 1818 die Städte langsamer zunahmen als der gesammte vorwiegend agrikole alte Kantonstheil, findet seither das Gegentheil statt:

Nach Tabelle VIII war das durchschnittliche Zunahmeverhältnis der Feuerstätten per Jahr:

	von 1764—1818	1818—50	1850—80
für die Städte Bern, Burgdorf, Biel, Thun:	0,25	1,49	2 %[1])
» den ganzen alten Kantonstheil:	0,50	0,91	0,63 %

2) Gegenüber der gegenwärtigen starken Zunahme der Feuerstättenzahl in Städten und industriellen Bezirken machen sich die für die Urproduktion ungünstigen Erwerbsverhältnisse der Jetztzeit in einer bedeutenden Verlangsamung oder im Rückgang der Feuerstättenzahl in den agrikolen und Alpenbezirken geltend.

Während in der Periode 1764—1818 nur im Amt Saanen die Zahl der Feuerstätten gesunken ist, in der Periode von 1818—50 jedoch alle Aemter eine mehr oder weniger starke Zunahme aufweisen, erzeigen in der Periode von 1850—80 Schwarzenburg und Trachselwald eine Abnahme von 0,85 % und 0,31 % und 4 andere ländliche Amtsbezirke eine äusserst schwache Zunahme: Erlach 0,12 %, Oberhasle 0,19 %, Saanen 0,10 %, O.-Simmenthal 0,11 %.

[1]) worunter Biel mit 4,63 %.

...zeichniss der Feuerstätten, Haushaltungen und der Bevölkerung nach Einwohner- und Kirchgemeinden.

...em. Kirchgem.	Bernisches Staatsarchiv								Bern. und eidg. Statistik			
	Hidber	v. Müliner Stürler	v. Rodt Hidber	Hidber	Bevölkerungs-Tabellen [1])							
Jahrzahl	1499	1559		1653	1764		1818		1850		1880	
...uerstätten ...shaltungen	F	F	F	F	F	Bev.	H	Bev.	H	Bev.	H	Bev.
...tadt	?	.	963	?	3127	*13681*	3448	*17552*	5711	*27558*	9235	*43197*
Amt	229	555	239	546	1916	*10094*	2935	*16390*	3893	*23102*	4648	*26202*
...berg												
...n. Kälte)	.	.	212	.	.	.	.	.	.	.	.	.
n	.	95	.	.	308	*1771*	481	*2734*	593	*3277*	820	*4469*
...rten [2])	11	25	.	52	120	*558*	128	*670*	194	*941*	167	*794*
...z	.	56	.	95	161	*834*	244	*1445*	360	*2112*	494	*2546*
...dach	20	19	.	26	93	*464*	126	*695*	133	*782*	208	*1174*
	108	123	.	236	365	*2115*	661	*3699*	914	*5984*	1133	*6532*
	.	19	.	.	106	*446*	171	*897*	201	*1142*	215	*1176*
...m	20	33	.	48	135	*607*	185	*974*	211	*1304*	219	*1212*
	.	12	.	.	73	*415*	106	*566*	126	*651*	135	*754*
...n	.	100	.	.	283	*1569*	392	*2180*	458	*2692*	471	*2970*
	70	73	.	89	220	*1060*	309	*1818*	504	*3172*	562	*3277*
Bremgarten [3])	.	.	.	.	52	*255*	132	*712*	199	*1045*	224	*1298*
...z. Bern	(229)	(555)	(1414)	(546)	5043	*23775*	6383	*33942*	9604	*50660*	13883	*69399*
							%	%	%	%	%	%
...ermehrung	.	.	.	.	.	.	26.57	*42.76*	50.48	*49.26*	44.33	*37*
...andgericht ...aberg (seit ...ufgehoben)	?	(347)		?								
...g	150	205		82	84	*440*	139	*737*	163	*993*	249	*1338*
...n (Gross)	32	57		100	162	*785*	242	*1290*	301	*1722*	370	*1720*
...f	.	.		.	74	*243*	95	*488*	112	*672*	152	*688*
...h	.	.		.	102	*455*	185	*642*	202	*832*	220	*973*
...en	.	.		.	58	*239*	80	*393*	117	*639*	163	*836*
	.	.	205	.	111	*567*	189	*1026*	297	*1568*	450	*2313*
...h	20	21		.	76	*398*	114	*688*	154	*1059*	174	*941*
...ried [4])	.	.		.	33	*146*	*35	*206*	*38	*212*	62	*248*
...ngen	42	.		54	101	*529*	132	*843*	239	*1417*	266	*1486*
...swyl	42	48		107	180	*727*	244	*1358*	324	*1987*	393	*1876*
...n	42	59		.	178	*926*	234	*1299*	297	*1992*	432	*2269*
	42	50		23	202	*1019*	292	*1707*	414	*2585*	516	*2797*
...z. Aarberg	(370)	(440)	(205)	(349)	1361	*6474*	1981	*10677*	2658	*15678*	3147	*17485*
							%	%	%	%	%	%
...ermehrung	.	.	.	.	.	.	45.55	*64.91*	34.17	*46.84*	29.68	*11.52*

...e Volkszahlen von 1764 und 1818 sind bereits in einer Beilage zum Staatsverwaltungs-...ro 1814/30 gemeindeweise abgedruckt; die Angaben pro 1850 u. 1880 finden sich in früheru ...tlichungen des statistischen Büreau's über die bezüglichen Volkszählungsergebnisse.
...e Einwohnergemeinde Bremgarten-Stadtgericht wurde durch Dekret vom 26. Mai 1880 Kirchgemeinde Bremgarten losgetrennt und der Kirch- und Einwohnergemeinde Kirch-...zugetheilt.
...rgen wurde durch Dekret vom 4. Nov. 1879 zur Pfarrgemeinde Aarberg geschlagen.
...alinach und Niederried bilden zusammen eine Kirchgemeinde.

Einwohnergem. Kirchgem.	Bernisches Staatsarchiv				Bevölkerungs-Tabellen				Bern. und eid. Statistik			
	Hidber	v. Mülinen Stürler	v. Rodt Hidber	Hidber								
Jahrzahl	1499	1559		1653	1764		1818		1850		18	
F = Feuerstätten H = Haushaltungen	F	F	F	F	F	Bev.	H	Bev.	H	Bev.	H	
Aarwangen				108	179	*718*	249	*1278*	338	*1735*	388	
Bannwyl } Aarwangen	33			25	78	*333*	95	*485*	145	*686*	147	
Schwarzhäusern [1]				12	45	*190*	61	*347*	91	*458*	102	
Bleienbach . . .	12			35	103	*437*	146	*660*	227	*1094*	214	
Langenthal } Langenthal				169	272	*1327*	358	*1997*	571	*2728*	813	
Schoren } Langenthal	87			66	30	*133*	46	*232*	62	*304*	81	
Unterteckholz } Langenthal				.	47	*221*	57	*326*	71	*437*	69	
Lotzwyl }					120	*500*	165	*829*	225	*1127*	263	
Gutenburg } Lotzwyl	?			177	8	*34*	9	*41*	11	*67*	9	
Oberstockholz } Lotzwyl					86	*381*	91	*447*	116	*640*	110	
Rütschelen } Lotzwyl					96	*381*	119	*585*	188	*852*	153	
Madiswyl . . .	52			125	325	*1155*	329	*1806*	434	*2391*	472	
Melchnau } Melchnau und Gondiswyl					137	*628*	195	*1022*	263	*1478*	303	
Busswyl } Melchnau und Gondiswyl	32			171	55	*249*	55	*296*	74	*435*	73	
Reisiswyl } Melchnau und Gondiswyl					39	*200*	51	*315*	60	*355*	64	
Gondiswyl } Melchnau und Gondiswyl					142	*694*	187	*1074*	238	*1422*	227	
Roggwyl	39			128	198	*800*	229	*1268*	316	*1739*	427	
Rohrbach } Rohrbach				.	158	*714*	284	*1327*	335	*1704*	366	
Auswyl } Rohrbach				.	96	*399*	118	*559*	130	*726*	126	
Kleindietwyl } Rohrbach	66			120	62	*232*	64	*335*	68	*400*	81	
Læimiswyl } Rohrbach				35	81	*418*	117	*623*	126	*746*	102	
Oeschenbach } Rohrbach				.	61	*289*	78	*486*	117	*663*	95	
Rohrbachgraben } Rohrbach				.	86	*360*	103	*569*	120	*684*	106	
Thunstetten u. Bützberg (1653-83) } Thunstetten	?			83	231	*904*	282	*1379*	339	*1774*	357	
Wynau	19			58	85	*403*	118	*653*	182	*937*	214	
Amtsb. Aarwangen	(340)	(248)		1312	2820	*12095*	3606	*18939*	4847	*25502*	5362	
							%	%	%	%	%	
Vermehrung	.	.	.	.	.	.	27.87	56.38	34.41	34.63	10.62	
Biel [2]	.	.	.	.	.	.	511	*2152*	589	*3462*	2287	
Bötzingen } Biel	.	.	.	.	.	.	113	*514*	255	*1192*	419	
Leubingen } Biel	.	.	.	.	.	.	46	*243*	78	*365*	100	
Vingelz } Biel	.	.	.	.	.	.	16	*78*	29	*127*	45	
Amtsbez. Biel . .	.	.	.	.	.	.	686	*2987*	951	*5146*	2851	
									%	%	%	
Vermehrung	.	.	.	.	.	.	.	.	38.63	72.27	299.56	

[1] Die Einwohnergemeinde Schwarzhäusern wurde durch Dekret vom 4. November [illegible] von der Gemeinde Niederbipp im Amt Wangen abgetrennt und der Gemeinde und dem Amt Aarwangen zugetheilt; zu besserer Vergleichung ist sie gleichwohl hier bei den früheren Zählungen angeführt.

[2] Stadt und Gebiet Biel kam erst 1815 zum Kanton Bern und wurde 1832 vom Amt Nidau abgetrennt und zum selbständigen Amtsbezirk erhoben.

	Bernisches Staatsarchiv								Bern. und eidg. Statistik			
	Hidber	v. Müllinen Stürler	v. Rodt Hidber	Hidber	Bevölkerungs-Tabellen							
Jahrzahl	1499	1559		1653	1764		1818		1850		1880	
Feuerstätten Haushaltungen	F	F	F	F	F	Bev.	H	Bev.	H	Bev.	H	Bev.
Arch		18		32	58	*234*	72	*291*	102	*512*	122	*579*
		31		67	138	*518*	151	*801*	223	*1107*	217	*985*
Büren		75		89	117	*579*	185	*930*	234	*1163*	294	*1426*
		*10		16	18	*69*	16	*94*	18	*107*	14	*73*
Büsbach		*27		*32	65	*317*	115	*648*	154	*776*	164	*711*
		17		29	38	*165*	55	*304*	87	*350*	93	*446*
		* 9		10	22	*106*	29	*139*	39	*192*	61	*288*
	210	29	310	21	25	*115*	41	*183*	28	*250*	54	*238*
		41		75	117	*497*	111	*567*	162	*816*	213	*1080*
		31		49	82	*289*	97	*548*	136	*702*	146	*692*
Pieterlen		.		.	.	.	91	*475*	119	*633*	176	*832*
		.		.	.	.	67	*376*	100	*493*	112	*528*
		.		.	.	.	41	*223*	51	*256*	49	*217*
		.		.	.	.	33	*149*	.	.	.	.
		28		48	75	*349*	104	*488*	155	*641*	159	*668*
		25		32	55	*323*	100	*574*	144	*744*	123	*617*
bez. Büren	210	341	(310)	500	810	*3561*	1275	*6641*	1752	*8742*	1997	*9380*
									%	%	%	%
Vermehrung	.	.	.	.	.	.	.	.	37.41	*31.63*	13.98	7.30
dorf	.	(967)		(418)	279	*1225*	361	*1794*	648	*3636*	1257	*6549*
	.	.		60	229	*1411*	312	*1827*	332	*2253*	417	*2461*
	.	.		.	210	*1187*	299	*1863*	382	*2357*	386	*2404*
	.	.		.	30	*190*	56	*308*	83	*462*	96	*450*
Hindelbk.	31	(53)		60	62	*328*	70	*471*	117	*651*	156	*1124*
	.	.		.	19	*112*	25	*185*	30	*198*	37	*229*
	.	.	970	.	53	*246*	51	*303*	104	*648*	106	*592*
	.	.		.	13	*62*	11	*74*	*16	*106*	*22	*122*
	.	.		.	15	*89*	19	*113*	32	*216*	45	*178*
Koppigen	.	.		.	10	*43*	28	*167*	45	*253*	61	*319*
	.	.		116	77	*375*	100	*620*	154	*1012*	203	*1014*
	.	.		.	16	*77*	17	*105*	*24	*141*	38	*181*
	.	.		2	7	*30*	7	*49*	*11	*70*	*15	*84*
Uebertrag	(31)	(1020)	(970)	656	1020	*5375*	1356	*7879*	1978	*12003*	2839	*15707*

*) Die Gemeinden Pieterlen, Meinisberg, Reiben und Romont kamen erst 1815 zum Amt n.; Romont wurde nach 1818 wieder mit Courtelary vereinigt.

*) u. *) Die fehlenden Ortschaften Brechershäusern und Wyl wurden durch Be- ung ergänzt.

Einwohnergem. Kirchgem.	Bernisches Staatsarchiv								Bern. und … Statist…		
	Hidber	v. Mülinen Stürler	v. Rodt Hidber	Hidber	Bevölkerungs-Tabellen						
Jahrzahl	1499	1559		1653	1764		1818		1850		
F = Feuerstätten H = Haushaltungen	F	F	F	F	F	Bev.	H	Bev.	H	Bev.	H
Uebertrag Burgdorf	31	(1020)	(970)	656	1020	*5375*	1356	*7879*	1978	*12003*	[illegible]
Aeffligen (Kirchberg)	.	.		26	41	*191*	57	*303*	82	*483*	[illegible]
Bickigen u. Schwanden (Kirchberg)	.	.		.	17	*106*	16	*102*	22	*172*	[illegible]
Ersigen (Kirchberg)	.	.		64	94	*409*	124	*714*	182	*1149*	[illegible]
Kirchberg (Kirchberg)	.	.		.	85	*499*	129	*888*	193	*1092*	[illegible]
Kernenried (Kirchberg)	.	.		.	34	*187*	47	*309*	60	*331*	[illegible]
Lyssach (Kirchberg)	.	.		.	37	*246*	61	*349*	102	*528*	[illegible]
Niederösch (Kirchberg)	.	.		.	36	*195*	36	*249*	48	*362*	[illegible]
Oberösch (Kirchberg)	.	.		.	14	*67*	21	*121*	29	*162*	[illegible]
Rüedtligen (Kirchberg)	.	.		.	50	*186*	66	*389*	81	*476*	[illegible]
Rumendingen (Kirchberg)	.	.		.	17	*97*	18	*135*	24	*146*	[illegible]
Rütti (Kirchberg)	.	.		.	19	*103*	20	*109*	23	*132*	[illegible]
Krauchthal	32	36		97	176	*877*	237	*1272*	352	*2285*	[illegible]
Oberburg	.	.		.	145	*799*	230	*1472*	370	*2200*	[illegible]
Wynigen	.	.		.	278	*1382*	294	*1846*	426	*2725*	[illegible]
Amtsbez. Burgdorf	(63)	(1056)	(970)	(843)	2063	*10719*	2712	*16137*	3972	*24246*	[illegible]
							%	%	%	%	%
Vermehrung	.	.	.	.	.	.	31.46	*50.55*	46.[illegible]	*50.[illegible]*	[illegible]
Tschugg u. Entscherz (Erlach)					35	*207*	64	*290*	67	*323*	[illegible]
Erlach (Erlach)					104	*427*	126	*678*	153	*619*	[illegible]
Mullen (Erlach)					13	*66*	17	*77*	11	*75*	[illegible]
Gals (Gampelen)					62	*209*	65	*385*	102	*476*	[illegible]
Gampelen (Gampelen)					35	*154*	38	*222*	60	*283*	[illegible]
Brüttelen (Ins)					78	*310*	84	*482*	105	*546*	[illegible]
Gäserz (Ins)	215	402	352	?	7	*28*	10	*42*	9	*51*	[illegible]
Ins (Ins)					159	*723*	200	*1041*	267	*1378*	[illegible]
Müntschemier (Ins)					72	*335*	81	*447*	95	*470*	[illegible]
Treiten (Ins)					52	*259*	68	*319*	78	*343*	[illegible]
Finsterhennen (Siselen [1])					56	*258*	64	*334*	72	*373*	[illegible]
Siselen (Siselen [1])					65	*269*	107	*487*	132	*648*	[illegible]
Lüscherz (Vinelz)					51	*227*	60	*280*	83	*403*	[illegible]
Vinelz (Vinelz)					71	*236*	80	*408*	122	*580*	[illegible]
Amtsbez. Erlach	(215)	(402)	(352)	?	860	*3708*	1064	*5492*	1356	*6570*	[illegible]
							%	%	%	%	%
Vermehrung	.	.	.	.	.	.	23.72	*48.[illegible]*	27.44	*19.[illegible]*	[illegible]

[1]) Siselen gehörte vor 1818 zum Amte Nidau.

	Bernisches Staatsarchiv								Bern. und eidg. Statistik			
gra. Kirchgem.	Hidber	v. Mülinen Stäler	v. Rodt Hidber	Hidber	Bevölkerungs-Tabellen							
Jahrzahl	1499	1559		1653	1764		1818		1850		1880	
euerstätten haushaltungen	F	F	F	F	F	Bev.	H	Bev.	H	Bev.	H	Bev.
kinden . .		48		53	124	*598*	142	*848*	208	*1216*	275	*1342*
unnen Grafenried		24		95	60	*229*	66	*395*	94	*525*	92	*492*
					58	*262*	75	*420*	130	*640*	136	*634*
					4	*27*	5	*42*	5	*45*	12	*75*
					34	*180*	*50	*300*	72	*374*	81	*383*
torf					83	*400*	115	*663*	185	*1062*	231	*1162*
Jegenstorf					3	*19*	* 4	*24*	13	*63*	11	*40*
	90	92		177	25	*120*	41	*209*	34	*244*	50	*307*
					20	*93*	30	*193*	47	*266*	44	*235*
					62	*301*	71	*457*	116	*714*	148	*802*
					32	*167*	54	*318*	61	*377*	66	*349*
					30	*135*	38	*252*	45	*282*	62	*276*
z. Hof				.	42	*203*	54	*329*	85	*457*	78	*350*
ch Limpach	24	23		.	42	*204*	53	*348*	89	*426*	84	*475*
nwil				7	13	*59*	12	*73*	22	*135*	24	*131*
yl				8	13	*64*	13	*102*	17	*115*	19	*124*
rswil				10	20	*125*	24	*170*	38	*245*	41	*282*
edorf Münchenbuchsee	54	52	946 (?)	.	47	*255*	71	*481*	91	*584*	115	*589*
uchsee				47	103	*494*	114	*942*	217	*1298*	303	*1739*
awyl				7	9	*58*	10	*79*	17	*117*	16	*110*
rten							10	*67*	16	*99*	28	*180*	39	*207*
d Mersen							24	*138*	45	*237*	64	*353*	67	*286*
fen	18	?		44			32	*186*	48	*296*	63	*380*	68	*306*
							4	*24*	9	*40*	14	*55*	13	*71*
nen							32	*171*	37	*158*	57	*316*	56	*247*
torf														
d Uzenstorf				115	186	*852*	236	*1410*	297	*1651*	354	*1721*
hut	?	123										
				27	37	*181*	44	*259*	64	*337*	74	*359*
ch				13	18	*89*	17	*129*	30	*180*	37	*195*
(unleserlich)	.	.	.	4	.	.	.	.	.	.	.	.
Fraubrunnen	(186)	(362)	(?)946	607	1167	*5701*	1494	*9253*	2203	*12637*	2596	*13289*
							%	%	%	%	%	%
Vermehrung	.	.	.	.	.	.	28.02	*62.30*	47.46	*36.57*	17.84	*5.16*

Einwohnergem. Kirchgem.	Bernisches Staatsarchiv								Bern. und e… Statisti…		
	Hidber	v. Mülinen Stürler	v. Rodt Hidber	Hidber	Bevölkerungs-Tabellen						
Jahrzahl	1499	1559		1653	1764		1818		1850		1…
F = Feuerstätten H = Haushaltungen	F	F	F	F	F	Bev.	H	Bev.	H	Bev.	H
Aeschi } Aeschi	150			156	190	*804*	229	*1004*	290	*1251*	254
Krattigen } Aeschi	18			50	75	*289*	100	*368*	136	*538*	121
Adelboden . . .	.	454	554	112	251	*993*	322	*1174*	327	*1513*	[illegible]
Frutigen [1]) . . .	.			259	582	*1935*	631	*2874*	*662	*3480*	[illegible]
Kandergrund . .	.			26	128	*494*	168	*766*	172	*1069*	[illegible]
Reichenbach . .	.			230	426	*1505*	433	*1833*	*450	*2310*	[illegible]
Amtsbez. Frutigen	(168)	(454)	(554)	833	1652	*6020*	1883	*8019*	2037	*10221*	[illegible]
							%	%	%	%	%
Vermehrung	.	.	.	.	.	.	14.00	*33.20*	8.18	*27.48*	[illegible]
St. Beatenberg .	.			55	130	*388*	171	*794*	258	*1075*	[illegible]
Brienzwyler } Brienz	.				75	*293*	126	*520*	156	*610*	[illegible]
Brienz } Brienz	.				200	*799*	279	*1249*	400	*1782*	[illegible]
Ebligen } Brienz	.			224	18	*61*	23	*108*	25	*115*	[illegible]
Hofstetten } Brienz	.				42	*190*	50	*239*	62	*300*	[illegible]
Oberried } Brienz	.				71	*242*	71	*359*	101	*475*	[illegible]
Schwanden } Brienz	.				37	*139*	46	*188*	50	*240*	[illegible]
Grindelwald . .	.			220	514	*1816*	520	*2235*	631	*2924*	[illegible]
Unspunnen } Gsteig	33			84	.	.	.	.	.	.	
Wilderswyl und Gsteig } Gsteig	.			72	96	*552*	178	*788*	243	*1145*	[illegible]
Aarmühle-Interlaken } Gsteig	.			152	65	*397*	122	*529*	213	*1054*	[illegible]
Matten } Gsteig	.	(662)	1031		61	*372*	115	*568*	188	*795*	[illegible]
Gsteigwyler } Gsteig	.			68	17	*129*	75	*282*	87	*425*	[illegible]
Lütschenthal } Gsteig	.				43	*198*	61	*281*	77	*370*	[illegible]
Bönigen } Gsteig	.			82	68	*346*	215	*823*	276	*1263*	[illegible]
Iseltwald } Gsteig	.				59	*254*	105	*464*	133	*562*	[illegible]
Isenfluh } Gsteig	.			17	15	*80*	36	*108*	40	*162*	[illegible]
Saxeten } Gsteig	.				13	*56*	20	*105*	23	*120*	[illegible]
Gündlischwand } Gsteig	.			?	22	*123*	53	*226*	66	*335*	[illegible]
Habkern	.			58	94	*398*	132	*588*	171	*724*	[illegible]
Lauterbrunnen .	.			105	179	*828*	288	*1332*	368	*1756*	[illegible]
Därligen } Leissigen	.			?	64	*248*	84	*363*	62	*362*	[illegible]
Leissigen } Leissigen	.			42	62	*268*	71	*331*	88	*416*	[illegible]
Niederried } Ringgenberg	.			18	24	*111*	42	*185*	49	*194*	[illegible]
Ringgenberg und Goldswyl } Ringgenberg	.			67	123	*476*	202	*847*	199	*1005*	[illegible]
Unterseen . . .	31	(252)		70	115	*588*	191	*937*	264	*1361*	[illegible]
Amtsb. Interlaken	(64)	(914)	(1031)	1334	2207	*9352*	3276	*14449*	4230	*19577*	[illegible]
							%	%	%	%	%
Vermehrung	.	.	.	.	.	.	48.44	*54.50*	29.12	*35.40*	[illegible]

[1]) Mit Rütinen, welches zu Kandergrund gehört, aber ohne Wengi und Schwa… welche zu Reichenbach gehören.

		Bernisches Staatsarchiv								Bern. und eidg. Statistik			
		Hidber	v. Müllinen Stürler v. Rodt Hidber		Hidber	Bevölkerungs-Tabellen							
Kirchgem.													
Jahrzahl		1499	1559		1653	1764		1818		1850		1880	
Feuerstätten Haushaltungen		F	F	F	F	F	Bev.	H	Bev.	H	Bev.	H	Bev.
	Biglen	40	?		90	143	*793*	196	*1038*	232	*1331*	241	*1267*
					49	89	*495*	128	*701*	159	*930*	186	*942*
wyl					64	134	*318*	158	*830*	130	*1021*	173	*980*
en					27	40	*204*	58	*299*	72	*455*	60	*363*
						43	*197*	44	*235*	62	*320*	67	*365*
kofen					15	31	*144*	57	*251*	57	*347*	56	*291*
ch	Diesbach[1]				57	86	*418*	108	*690*	191	*1055*	209	*1058*
iz													
ttigen					8	15	*86*	29	*163*	36	*227*	35	*204*
n		80	174			17	*63*	17	*103*	25	*120*	22	*115*
gen					10	39	*192*	62	*283*	49	*355*	60	*318*
rmoos						53	*261*	68	*380*	91	*483*	92	*461*
						67	*292*	79	*426*	103	*600*	114	*566*
wand	Kurzenberg				79	11	*53*	11	*66*	13	*71*	11	*77*
ach						42	*168*	50	*253*	51	*346*	49	*292*
hal						8	*37*	8	*48*	5	*40*	7	*52*
						169	*951*	231	*1234*	200	*1588*	315	*1686*
etten						64	*321*	119	*605*	108	*659*	123	*674*
l	Höchstetten	75	?	1024	272	35	*250*	60	*356*	73	*421*	74	*396*
al						119	*595*	167	*978*	174	*1089*	163	*946*	
						86	*428*	181	*746*	177	*1042*	211	*971*
ngen													
45F]						141	*632*	177	*879*	197	*1353*	241	*1421*
nstein													
gen						*22	**92*	29	*170*	36	*264*	36	*221*
igen	Münsingen	121	200		261	117	*555*	144	*938*	185	*1202*	225	*1288*
igen						59	*315*	84	*440*	88	*635*	110	*580*
n						143	*693*	196	*1141*	231	*1413*	231	*1369*
n						20	*99*	38	*215*	35	*274*	48	*269*
schi						*28	**151*	29	*193*	47	*307*	59	*294*
ingen . . .		24	?		128	191	*1018*	270	*1397*	339	*2055*	379	*2100*
					26	40	*186*	59	*328*	66	*437*	79	*432*
rach	Wichtrach	36	71		30	41	*217*	68	*409*	79	*562*	102	*560*
trach					35	90	*361*	111	*537*	134	*706*	128	*622*
en					16	43	*219*	60	*325*	73	*504*	77	*414*
wyl Wyl .		7	?		34	88	*449*	121	*769*	145	*954*	160	*943*
. . . . .		45	?		158	229	*1543*	451	*2448*	476	*3185*	613	*3330*
Konolfingen		(428)	(445)	(1024)	1354	2543	*12796*	3668	*19874*	4139	*26351*	4756	*25867*
								%	%	%	%	%	%
Vermehrung		.	.	.	.	.	.	44.24	55.31	12.84	32.59	14.90	1.83

[1] Buchholterberg und Wachseldorn, früher zu Diesbach gehörig, sind seit dem 12. März Gemeinde Schwarzenegg (Amt Thun) zugetheilt und dort angeführt worden.

Einwohnergem. Kirchgem.	Bernisches Staatsarchiv								Bern. und [illegible] Statistik	
	Hildber	v. Mülinen Störler	v. Rodt Hildber	Hidber	Bevölkerungs-Tabellen					
Jahrzahl	1499	1559		1653	1764		1818		1850	18[illegible]
F = Feuerstätten H = Haushaltungen	F	F	F	F	F	Bev.	H	Bev.	H	Bev.	H
Ferenbalm	?	32		54	103	*488*	119	*773*	173	*983*	190
Frauenkappelen	?	?		36	69	*302*	77	*473*	133	*720*	129
Golaten (Kerzers)	?				35	*139*	50	*257*	70	*370*	70
Gurbrü (Kerzers)	?	?		?	33	*135*	51	*271*	55	*277*	55
Wylerolligen (Kerzers)	28				54	*220*	54	*316*	82	*451*	78
Diki (Laupen)	.	.			41	*199*	61	*352*	82	*489*	82
Laupen (Laupen)	32	?	202		48	*230*	75	*398*	124	*651*	189
Mühleberg und Biberen (Mühleberg)	?	?		147	185	*1080*	293	*1650*	414	*2490*	420
Münchenwyler [1]) (Murten [3])	.	.		.	.	.	55	*285*	73	*400*	65
Clavaleyres [2]) (Murten [3])	.	.		.	.	.	11	*52*	20	*99*	21
Neuenegg	28	35		80	156	*779*	257	*1510*	357	*2155*	424
Amtsbez. Laupen	(88)	(67)	(202)	317	724	*3572*	1103	*6337*	1583	*9085*	1741
									%	%	%
Vermehrung	.	.	.	.	.	.	.	.	43.51	43.28	10.00
Aegerten (Bürglen)					41	*164*	45	*257*	66	*346*	83
Brögg (Bürglen)				.	66	*240*	68	*343*	100	*451*	106
Schwadernau (Bürglen)				.	38	*145*	31	*146*	55	*248*	59
Studen (Bürglen)				.	25	*85*	36	*151*	47	*210*	64
Worben (Bürglen)				.	35	*151*	47	*274*	53	*454*	79
Jens (Bürglen)				.	34	*173*	50	*238*	90	*444*	92
Merzligen (Bürglen)				.	24	*97*	26	*148*	42	*198*	46
Safneren (Gottstadt)				.	65	*255*	86	*371*	102	*504*	114
Scheuren (Gottstadt)				.	17	*50*	13	*57*	33	*168*	66
(Orpund zu Mett gezählt)	258	478	554								
Ligerz				.	110	*306*	77	*373*	103	*458*	115
Madretsch (Mett)				.	25	*100*	40	*210*	64	*332*	179
Mett (Mett)				.	39	*157*	61	*300*	96	*476*	162
Orpund (Mett)				.	45	*191*	70	*369*	92	*446*	112
Bellmund (Nidau)				.	45	*195*	51	*240*	59	*334*	77
Nidau (Nidau)				?	91	*350*	57	*420*	145	*614*	246
Port (Nidau)				.	31	*97*	29	*192*	40	*226*	79
Ipsach (Nidau)				.	29	*102*	25	*127*	38	*197*	46
Uebertrag	(258)	(478)	(544)	?	760	*2858*	812	*4216*	1220	*6126*	1947

[1]), [2]) u. [3]) Seit 10. Juli 1807 gemäss eines Spruches des eidg. Syndikates mit Bern [illegible]

…ergem. Kirchgem.	Bernisches Staatsarchiv								Bern. und eidg. Statistik			
	Hidber	v. Mülinen Stürler	v. Rodt Hidber	Hidber	Bevölkerungs-Tabellen							
Jahrzahl	1499	1559		1653	1764		1818		1850		1880	
Feuerstätten / Haushaltungen	F	F	F	F	F	Bev.	H	Bev.	H	Bev.	H	Bev.
Uebertrag	(258)	(478)	(544)	?	760	*2858*	812	*4216*	1220	*6126*	1947	*9599*
-Lattrigen } Sutz				.	45	*154*	28	? *221*	71	*363*	73	*368*
…rs-Alfermée [1]) } Sutz				.	48	*165*	41	*183*	65	*262*	77	*385*
…ffelen- } Täuffelen				.	} 65	*298*	77	*405*	138	*780*	175	*914*
…afingen } Täuffelen				.								
…ch } Täuffelen				.	60	*204*	53	*262*	73	*324*	77	*364*
…gen } Täuffelen				.	25	*121*	32	*169*	38	*203*	42	*180*
…nrigen } Täuffelen				.	24	*87*	26	*175*	70	*329*	69	*323*
…neck } Täuffelen				.	4	*16*	4	*20*	*12	**32*	18	*110*
…nn				.	144	*464*	148	*570*	187	*865*	217	*976*
…perswyl } Walpers-wyl				.	66	*237*	91	*450*	103	*556*	118	*583*
				.	30	*123*	39	*201*	50	*256*	47	*227*
…bez. Nidau .	(258)	(478)	(544)	?	1271	*4727*	1351	*6872*	2027	*10096*	2860	*14029*
						(?)	%	%	%	%	%	%
Vermehrung	.	.	.	.	.	.	6.29	*45.37*	50.00	*46.91*	41.10	*38.95*
…nen } Gadmen	.				} 86	*354*	135	*567*	164	*739*	157	*759*
…d } Gadmen												
…lthal } Gadmen												
…annen } Guttannen	.	216	291	360	} 62	*288*	106	*463*	123	*506*	93	*463*
…d } Guttannen												
…len } Guttannen												
…tkirchen . .	.				157	*656*	253	*1126*	287	*1375*	297	*1438*
…ngen } Meiringen	.				182	*870*	385	*1760*	454	*2358*	549	*2807*
…tenhalb } Meiringen	.				99	*392*	132	*600*	152	*767*	196	*850*
…berg } Meiringen	.				165	*693*	236	*1103*	308	*1309*	285	*1257*
…bz. Oberhasle	?	(216)	(291)	(360)	751	*3253*	1247	*5619*	1488	*7054*	1577	*7574*
							%	%	%	%	%	%
Vermehrung	.	.	.	.	.	.	66.05	*72.73*	19.32	*25.54*	5.98	*7.37*
…g	.	.		.	182	*627*	134	*627*	202	*706*	181	*713*
…nen . . .	.	.	526	.	158	*570*	153	*614*	167	*696*	160	*621*
…en u. } Saanen [2])	.	.		.	} 791	*2939*	815	*3370*	831	*3629*	895	*3780*
…bez. Saanen .	?	?	(526)	?	1131	*4136*	1102	*4611*	1200	*5031*	1236	*5114*
							%	%	%	%	%	%
Vermehrung	.	.	.	.	.	.	2.56	*11.48*	8.89	*9.11*	3.00	*1.65*

[1]) Seit 17. Mai 1876 zu Twann kirchgenössig.
[2]) Saanen mit Chateau d'Oex, Rougemont und Rossenière hatte i. J. 1559 975 Feuerstätten, …lle 3 welschen Dörfer 526 Feuerstätten.

Einwohnergem. Kirchgem.	Bernisches Staatsarchiv								Bern. und e… Statisti…		
	Hidber	v. Mülinen Stürler	v. Rodt Hidber	Hidber	Bevölkerungs-Tabellen						
Jahrzahl	1499	1559		1653	1764		1818		1850		
F = Feuerstätten H = Haushaltungen	F	F	F	F	F	Bev.	H	Bev.	H	Bev.	H
Albligen	Grasburg 182	.	.	.	.	.	101	*520*	153	*694*	15…
Guggisberg		.	.	.	.	.	535	*2178*	1544	*5693*	58…
Rüschegg		.	.	.	.	.	404	*2096*			48…
Wahlern		.	.	.	.	.	802	*5081*	1101	*5414*	98…
Atsb. **Schwarzenburg** [1]	(182)	.	.	.	.	.	1842	*9875*	2838	*11801*	220…
									%	%	%
Vermehrung	.	.	.	.	.	.	.	.	54.07	*19.55*	-21…
Belpberg (Belp)	90	184	1040 (?)	276	52	*229*	73	*417*	69	*501*	8…
Belp (Belp)					173	*789*	259	*1293*	314	*1970*	41…
Kehrsatz (Belp)					49	*214*	63	*353*	70	*466*	9…
Toffen (Belp)					67	*333*	105	*479*	110	*691*	14…
Gerzensee	20	.			151	*434*	122	*662*	111	*762*	13…
Gurzelen (Gurzelen)	12	.			60	*235*	90	*507*	100	*605*	13…
Seftigen (Seftigengericht)	.	(435)			98	*346*	104	*527*	117	*676*	14…
Gelterfingen (Kirchdorf)	.	.			40	*174*	48	*262*	48	*299*	5…
Jaberg u. Stoffelsrütti (Kirchdorf)	.	.		479 [2]	28	*116*	24	*148*	43	*271*	4…
Kirchdorf (Kirchdorf)	40	.			64	*326*	72	*435*	110	*679*	13…
Kienersrütti (Kirchdorf)	.	.			11	*43*	12	*62*	14	*91*	1…
Mühledorf (Kirchdorf)	.	.			36	*132*	37	*204*	40	*277*	5…
Noflen (Kirchdorf)	.	.			42	*155*	41	*186*	40	*241*	4…
Uttigen (Kirchdorf)	8	.			38	*173*	40	*182*	56	*321*	6…
Rueggisberg	45	.		96 [3]	326	*1545*	429	*2138*	499	*3156*	5…
Burgistein und Schönegg-Viertel (Thurnen)	110	.		63	104	*488*	148	*757*	181	*1089*	2…
Kaufdorf (Thurnen)		.		.	28	*98*	38	*169*	62	*362*	7…
Kirchenthurnen (Thurnen)		.		.	16	*96*	23	*191*	57	*284*	5…
Lohnstorf (Thurnen)		.		.	16	*73*	25	*133*	33	*170*	3…
Mühlethurnen (Thurnen)		.		87	63	*231*	87	*403*	101	*642*	13…
Rümligen (Thurnen)		.		.	51	*239*	69	*385*	88	*480*	7…
Riggisberg (Thurnen)		.		114	125	*519*	218	*961*	329	*1474*	30…
Rüthi (Thurnen)		.		.	*47	**206*	71	*355*	81	*520*	11…
Wattenwyl	?	.		126	243	*983*	347	*1510*	401	*2300*	40…
Englisberg (Zimmerwald)	.	.		.	42	*223*	42	*248*	42	*275*	4…
Niedermuhlern (Zimmerwald)	.	.		.	76	*347*	96	*602*	120	*831*	13…
Obermuhlern und Zimmerwald (Zimmerwald)	?	.		?	92	*484*	94	*651*	109	*816*	12…
Amtsbez. Seftigen	(325)	(619)	1040 (?)	1241	2138	*9231*	2777	*14220*	3345	*20243*	39…
							%	%	%	%	%
Vermehrung	.	.	.	.	.	.	29.88	*54.05*	24.88	*42.33*	16…

[1] Ueber das frühere Mediatamt Schwarzenburg hat die Volkszählung von 17… Notizen aufgenommen.
[2] Seftigen Undertheil.
[3] Ohne die Herrschaftshäuser.

...gen, Kirchgem.	Bernisches Staatsarchiv								Bern. und eidg. Statistik			
	Hidber	v. Mülinen Stürler v. Rodt Hidber		Hidber	Bevölkerungs-Tabellen							
Jahrzahl	1499	1559		1653	1764		1818		1850		1880	
Feuerstätten / Haushaltungen	F	F	F	F	F	Bev.	H	Bev.	H	Bev.	H	Bev.
...wyl	.	.		.	339	*1709*	375	*2059*	457	*2843*	574	*3175*
...rnau	(194)	.		(702)	515	*3109*	783	*4260*	959	*5385*	1316	*7208*
...erswyl	.	.		.	262	*1425*	397	*1899*	509	*2816*	517	*2861*
...enbach	20	.		.	186	*909*	219	*1173*	274	*1701*	270	*1589*
...rswyl	.	.	457	.	228	*1171*	325	*1970*	427	*2533*	494	*2694*
...ligman	.	.		.	120	*645*	150	*747*	202	*1074*	191	*995*
...au	67	.		(383)	235	*1325*	350	*1860*	470	*2750*	550	*2892*
...	.	.		.	348	*2323*	278	*1990*	407	*2536*	443	*2486*
...chachen	.	.		.	43	*259*	49	*275*	132	*700*	129	*764*
...bez. Signau	(287)	?	(457)	(1085)	2276	*12875*	2926	*16233*	3887	*22338*	4484	*24664*
							%	%	%	%	%	%
Vermehrung	.	.	.	.	.	.	28.56	*26.08*	31.13	*37.68*	16.86	*10.41*
...igen				243	323	*1301*	351	*1538*	448	*2149*	447	*2054*
...	450	637	637	266	407	*1468*	439	*2009*	534	*2369*	480	*2192*
Stephan				175	256	*903*	291	*1186*	284	*1454*	371	*1567*
...simmen				213	401	*1308*	371	*1753*	473	*2128*	499	*2217*
O.-Simmenthal	(450)	(637)		897	1387	*4980*	1452	*6486*	1739	*8100*	1797	*8030*
							%	%	%	%	%	%
Vermehrung	.	.	.	.	.	.	4.52	*30.24*	19.76	*24.88*	3.33	*−0.80*
...ltten	.	.	.	141	156	*535*	167	*823*	209	*1046*	217	*975*
...tigen	.	.	.	125	312	*1138*	334	*1629*	407	*2150*	416	*2149*
...bach	.	.	.	113	174	*682*	231	*1033*	295	*1370*	330	*1501*
...wyl	.	.	.	125	268	*855*	256	*1205*	312	*1405*	289	*1291*
...stocken	30	.	.	.	38	*120*	39	*171*	* 36	**223*	54	*228*
...igen [1]) Rentigen		.	.	.	110	*338*	119	*513*	*111	**798*	195	*812*
...erstocken		.	.	.	43	*126*	54	*286*	* 50	**240*	59	*245*
...	.	86	115	?	252	*1059*	342	*1592*	450	*2115*	507	*2214*
...nis	.	.	.	132	137	*573*	183	*947*	266	*1353*	301	*1347*
...senburg	(233)	(414)	(450)	146	.	.	.	.	.	.	.	.
...-Simmenthal	(263)	(500)	(565)	782	1390	*5426*	1725	*8199*	2136	*10700*	2368	*10762*
							%	%	%	%	%	%
Vermehrung	.	.	.	.	.	.	24.10	*51.10*	23.82	*30.50*	10.86	*0.58*

[1]) Rentigen gehörte früher zum Landgericht Seftigen.

Einwohnergem. Kirchgem.	Bernisches Staatsarchiv								Bern. und … Statistik		
	Hidber	v. Mülinen Stürler	v. Rodt Hidber	Hidber	Bevölkerungs-Tabellen						
Jahrzahl	1499	1559		1653	1764		1818		1850		1…
F = Feuerstätten H = Haushaltungen	F	F	F	F	F	Bev.	H	Bev.	H	Bev.	H
Forst (Amsoldingen)					23	*102*	35	*166*	58	*302*	59
Höfen (Amsoldingen)					50	*184*	84	*349*	86	*456*	82
Amsoldingen (Amsoldingen)	55	?		?	105	*328*	113	*562*	136	*658*	140
Längenbühl (Amsoldingen)					33	*124*	35	*194*	45	*264*	48
Zwieselberg (Amsoldingen)					27	*130*	48	*243*	51	*257*	55
Blumenstein . .	16	?		?	116	*443*	169	*786*	210	*1077*	207
Heiligenschwendi (Hilterfingen)				.	78	*315*	81	*401*	111	*532*	119
Hilterfingen (Hilterfingen)	?	87		44	112	*439*	144	*565*	124	*509*	147
Oberhofen (Hilterfingen)				65	96	*349*	109	*542*	142	*731*	220
Teuffenthal (Hilterfingen)				.	36	*148*	38	*204*	44	*254*	46
Unterlangenegg (Schwarzenegg)					112	*501*	157	*931*	220	*1220*	218
Oberlangenegg (Schwarzenegg)	?	?		138	65	*315*	93	*455*	119	*646*	114
Eriz (Schwarzenegg)					61	*313*	72	*413*	119	*642*	109
Horrenbach und Buchen (Schwarzenegg)					*51	**229*	62	*304*	68	*350*	68
Buchholterberg (Buchholterberg [1])	?	.	645	105	212	*908*	243	*1321*	295	*1740*	321
Wachseldorn (Buchholterberg [1])					36	*155*	41	*224*	57	*347*	60
Sigriswyl . . .	?	92		205	468	*1686*	526	*2221*	637	*3056*	677
Heimberg (Steffisburg)					47	*234*	97	*521*	196	*971*	237
Homberg (Steffisburg)	?	209		124	60	*306*	92	*528*	113	*599*	98
Fahrni (Steffisburg)					78	*324*	93	*606*	125	*766*	135
Steffisburg (Steffisburg)				127	232	*924*	397	*1932*	622	*3274*	853
Pohlern (Thierachern)					42	*191*	54	*277*	67	*316*	61
Thierachern (Thierachern)	40	?		?	84	*338*	109	*613*	134	*803*	165
Uebeschi (Thierachern)					81	*274*	121	*611*	122	*652*	107
Uetendorf (Thierachern)					145	*594*	217	*993*	310	*1546*	343
Goldiwyl (Thun)				.	73	*329*	151	*750*	186	*924*	224
Schwendibach (Thun)	(474)	(295)		.	16	*60*	23	*108*	22	*136*	29
Strättligen (Thun)				59	108	*509*	173	*891*	334	*1716*	414
Thun				[2]) 246	380	*1414*	466	*1936*	733	*3379*	1127
Amtsbez. Thun [3])	(585)	(683)	(645)	(1113)	3019	*12125*	4043	*19647*	5486	*28123*	6483
							%	%	%	%	%
Vermehrung	.	.	.	.	.	.	33.91	*62.03*	35.76	*43.14*	18.17

[1]) Buchholterberg und Wachseldorn.
[2]) Ohne die geistlichen Herrenhäuser.
[3]) Amsoldingen, Blumenstein und Thierachern gehörten (vor 1761) zum Landge… Söftigen

…gem. Kirchgem.	Bernisches Staatsarchiv: Hidber	v. Mülinen Stürler	v. Rodt Hidber	Hidber	Bevölkerungs-Tabellen				Bern. und eidg. Statistik			
Jahrzahl	1499	1559		1653	1764		1818		1850		1880	
Feuerstätten Haushaltungen	F	F	F	F	F	Bev.	H	Bev.	H	Bev.	H	Bev.
…selwald		.			164	*970*	235	*1235*	349	*1717*	274	*1604*
…erswyl		.			104	*467*	113	*646*	187	*850*	135	*803*
…ern i. E.		.			120	*718*	158	*981*	262	*1140*	184	*1055*
…yl (Kriswyl)		.		834	207	*931*	263	*1345*	437	*1973*	390	*2017*
…agraben (Kriswyl)	306	.			251	*1161*	388	*1801*	492	*2163*	334	*2002*
…wyl		.	626		355	*1678*	488	*2578*	614	*3398*	694	*3376*
…ützelflüh		.		320	342	*1691*	454	*2797*	828	*3433*	605	*3429*
…üegsau		.			183	*959*	308	*1711*	516	*2294*	464	*2511*
…swald	80	.		330	525	*3100*	804	*4285*	808	*5564*	1066	*5870*
…enroth		.			184	*853*	233	*1234*	338	*1438*	260	*1453*
Trachselwald	(386)	?	(626)	1484	2435	*12528*	3439	*18613*	4831	*23970*	4406	*24120*
							%	%	%	%	%	%
Vermehrung	.	.	.	.	.	.	41.23	*48.57*	40.48	*28.78*	-8.79	*0.63*
…önz (Herzogenbuchsee)	.	.		.	51	*254*	58	*304*	71	*385*	81	*351*
…erönz (Herzogenbuchsee)	.	.		.	43	*185*	57	*304*	78	*435*	100	*490*
…swyl (Herzogenbuchsee)	.	.		.	15	*81*	22	*95*	20	*103*	25	*121*
…enbach (Herzogenbuchsee)	.	.		.	32	*138*	39	*210*	64	*314*	71	*350*
…enhausen (Herzogenbuchsee)	.	.		.	50	*192*	57	*289*	71	*388*	75	*408*
…ogenbuchsee (Herzogenbuchsee)	86	.		180	138	*481*	174	*1016*	286	*1525*	481	*2334*
…igen (Herzogenbuchsee)	.	.		28	71	*341*	93	*461*	81	*718*	151	*740*
…nhausen (Herzogenbuchsee)	.	.		12	29	*143*	57	*259*	74	*433*	94	*413*
…dingen (Herzogenbuchsee)	27	.		82	28	*172*	38	*238*	55	*274*	53	*252*
…iswyl (Herzogenbuchsee)	.	.		.	15	*74*	19	*102*	30	*155*	32	*161*
…mberg (Herzogenbuchsee)	.	.		.	106	*666*	141	*862*	171	*1093*	169	*1068*
…yl (Herzogenbuchsee)	.	.		13	34	*154*	52	*252*	54	*420*	98	*456*
…en (Herzogenbuchsee)	.	.		?	45	*221*	49	*265*	63	*325*	60	*330*
…en (Herzogenbuchsee)	.	.		?	13	*64*	14	*84*	12	*77*	13	*74*
…erbipp (Niederbipp)			713	[1] 117	238	*1007*	359	*1718*	469	*2337*	510	*2215*
…iswyl (Niederbipp)				6	19	*94*	28	*148*	42	*204*	37	*214*
…llisbach (Oberbipp)				69	101	*478*	140	*624*	115	*924*	201	*901*
…wyl (Oberbipp)	133	205		73	115	*482*	140	*729*	181	*965*	196	*928*
…bipp (Oberbipp)				64	100	*447*	108	*536*	153	*801*	188	*883*
…isberg (Oberbipp)				36	71	*301*	69	*317*	91	*471*	98	*415*
…isberg (Oberbipp)				10	30	*132*	38	*177*	60	*285*	51	*193*
…oren (Oberbipp)				13	29	*124*	34	*190*	54	*268*	70	*309*
…erg u. …wyl (Seeberg)	.	.		87	205	*1016*	236	*1431*	346	*1954*	348	*1897*
…abach	33	.		144	154	*654*	208	*1104*	253	*1509*	259	*1437*
…genried (Wangen)		.			31	*132*	52	*275*	83	*415*	80	*397*
…gen (Wangen)	24	.		80	96	*365*	115	*603*	153	*968*	235	*1279*
…aft Wangen (Wangen)		(405)			43	*221*	68	*342*	104	*567*	126	*539*
…bez. Wangen	(303)	(610)	(713)	1014	1902	*8619*	2465	*12930*	3234	*18313*	3902	*19155*
							%	%	%	%	%	%
Vermehrung	.	.	.	.	.	.	29.60	*50.00*	31.20	*41.63*	20.65	*4.66*

[1] Ohne [illegible].

Differenzen mit den früheren Volkszählungsergebnissen

(S. 47, 57, 67 Beiträge zur Statistik des Kantons Bern.)

Amt / Jahrzahl	1764				1818				1850			
			Differenz				Differenz				Differenz	
	F	Bev.	F	Bev.	H	Bev.	H	Bev.	H	Bev.	H	B
Amt Bern	.	.	.	.	.	*33870*	.	— *72*	.	.	.	
Aarberg	.	*6444*	.	— *30*	6480	*10543*	+ 97	*134*	.	.	.	
Aarwangen	.	.	.	.	.	.	.	.	.	.	.	
Biel	.	.	.	.	.	.	.	.	.	.	.	
Büren	.	.	.	.	1307	*6790*	+ 32	+ *149*	.	.	.	
Burgdorf	.	.	.	.	.	.	.	.	3915	*24070*	— *27*	—
Erlach	.	*3707*	.	— *1*	.	.	.	.	.	.	.	
Fraubrunnen	1113	.	— 54	.	.	*9245*	.	— *8*	.	.	.	
Frutigen	.	.	.	.	1884	*8022*	+ 1	+ *3*	.	.	.	
Interlaken	2254	*9221*	— 47	— *131*	3467	*14446*	+ 191	— *3*	.	.	.	
Konolfingen	.	.	.	.	.	.	.	.	4493	.	+ 2	
Laupen	.	.	.	.	.	*6264*	.	— *73*	.	.	.	
Nidau	.	*4736*	.	— *9*	.	*6835*	.	*37*	.	.	.	
Oberhasle	.	.	.	.	.	*5618*	.	— *1*	.	.	.	
Saanen	1095	.	— 36	.	.	.	.	.	.	.	.	
Schwarzenburg	.	.	.	.	.	.	.	.	.	.	.	
Seftigen	.	.	.	.	.	.	.	.	3241	.	— 104	
Signau	2193	.	— 83	.	.	*16223*	.	— *10*	.	.	.	
O.-Simmenthal	.	*1735*	.	— *245*	1352	*6263*	— 100	— *223*	.	.	.	
N.-Simmenthal	1490	.	+ 100	.	.	.	.	.	.	.	.	
Thun	2779	*11103*	+ 8	+ *11*	3939	.	+ 180	.	.	.	.	
Trachselwald	.	.	.	.	3129	*18551*	+ 10	— *62*	.	.	.	
Wangen	.	.	.	.	.	.	.	.	.	.	.	
	.	.	+ 18	— *357*	.	.	+ 391	— *471*	.	.	— 126	—

F Feuerstätten
H Haushaltungen

Zusammenzug.

ahrzahl	1499	1559		1653	1764		1818		1850		1880	
ute-irke	F	F	F	F	F	Bev.	H	Bev.	H	Bev.	H	Bev.
-Stadt	649	963	963	1798	3127	*13681*	3448	*17552*	5711	*27558*	9235	*43197*
Land.	229	555	451	546	1916	*10094*	2935	*16390*	3893	*23102*	4648	*26202*
	229	555	1414	546	5043	*23775*	6383	*33942*	9604	*50660*	13883	*69399*
berg .	370	440	205	349	1361	*6474*	1981	*10677*	2658	*15678*	3447	*17485*
wangen	340	248	248	1312	2820	*12095*	3606	*18939*	4847	*25502*	5362	*25868*
. . .	109	163	163	303	*527	**1901*	686	*2987*	951	*5146*	2851	*14368*
en . .	210	341	310	500	[1])810	*3561*	[1]) 1275	*6641*	1752	*8742*	1997	*9380*
gdorf .	? 63 / 483	1056	970	843	2063	*10719*	2712	*16137*	3972	*24246*	5358	*29610*
ch . .	215	402	352	530	860	*3708*	1064	*5492*	1356	*6570*	1404	*6545*
nbrunnen	186	362	? 946	607	1167	*5701*	1494	*9253*	2203	*12637*	2596	*13289*
tigen .	168	454	554	833	1652	*6020*	1883	*8019*	2037	*10221*	2373	*11059*
rlaken .	? 64 / 605	914	1031	1334	2207	*9352*	3276	*14449*	4230	*19577*	5348	*24944*
olfingen	428	445	1024	1354	2543	*12796*	3668	*19874*	4139	*26351*	4756	*25867*
pen . .	? 88 / 127	? 67 / 134	202	317	[2])724	*3572*	[2]) 1103	*6337*	1583	*9085*	1741	*9191*
au . .	258	478	544	781	1271	*4727*	1351	*6872*	2027	*10096*	2860	*14029*
thaele .	158	216	291	360	751	*3253*	1247	*5619*	1488	*7054*	1577	*7574*
nen . .	414	526	526	742	1131	*4136*	1102	*4611*	1200	*5031*	1236	*5114*
rzenburg . / nsburg 182)	182	415	415	770	1341	*6286*	1842	*9875*	2838	*11801*	2204	*11079*
igen .	325	618	1040	1241	2138	*9231*	2777	*14220*	3345	*20243*	3892	*19823*
au . .	281	457	457	1085	2276	*12875*	2926	*16233*	3837	*22338*	4484	*24664*
mmenthal .	450	637	637	897	1387	*4980*	1452	*6486*	1739	*8100*	1797	*8030*
mmenthal .	263	500	565	782	1390	*5426*	1725	*8199*	2136	*10700*	2368	*10762*
n . .	585	683	645	1113	3019	*12125*	4043	*19647*	5486	*28123*	6483	*30280*
chselwald	386	626	626	1484	2435	*12528*	3439	*18613*	4831	*23970*	4406	*24120*
ngen .	303	610	713	1014	1902	*8619*	2465	*12930*	3234	*18313*	3902	*19155*
	5394	(9026)	13300	15971	38950	*175673*	53500	*276052*	71493	*380184*	86325	*431635*
rtionale nzungen	2545	3284	578	4924	1868	*8187*	.	.	.	.	.	.
	7939	12310	13878	20895	40818	*183860*	.	.	.	.	.	.
	%	%	%	%	%	%	%	%	%	%	%	%
ehrung	.	54.68	.	70.15	95.35	*75.99*	31.07	*50.14*	32.66	*37.73*	21.00	*13.53*
er Jahr	.	0.73	.	0.57	0.60	*0.51*	0.50	*0.76*	0.91	*1.01*	0.63	*0.47*
nshaltung n Personen	.	.	.	.	4.51		5.16		5.31		5.00	

= Feuerstätten
= Haushaltungen

[1]) Fehlen die Gemeinden Pieterlen, Meinisberg und Reiben.
[2]) „ „ „ Münchenwyler und Clavaleyres.

Differenzen mit den früheren Volkszählungsergebnissen

(S. 47, 57, 67 Beiträge zur Statistik des Kantons Bern)

Jahrzahl / Amt	1764				1818				1850			
			Differenz				Differenz				Differ	
	F	Bev.	F	Bev.	H	Bev.	H	Bev.	H	Bev.	H	B
Amt Bern	.	.	.	.	.	*33870*	.	— *72*	.	.	.	
» Aarberg	.	*6444*	.	— *30*	6480	*10543*	+ 97	— *134*	.	.		
» Aarwangen	.	.	.	.	.	.	.	.	.	.	.	
» Biel	.	.	.	.	.	.	.	.	.	.	.	
» Büren	.	.	.	.	1307	*6790*	+ 32	+ *149*	.	.	.	
» Burgdorf	.	.	.	.	.	.	.	.	3945	*24070*	— 27	—
» Erlach	.	*3707*	.	— *1*	.	.	.	.	.	.	.	
» Fraubrunnen	1113	.	— 54	.	.	*9245*	.	— *8*	.	.	.	
» Frutigen	.	.	.	.	1884	*8022*	+ 1	+ *3*	.	.	.	
» Interlaken	2254	*9221*	+ 47	— *131*	3467	*14446*	+ 191	— *3*	.	.		
» Konolfingen	.	.	.	.	.	.	.	.	4493	.	+ 9	
» Laupen	.	.	.	.	.	*6264*	.	— *73*	.	.	.	
» Nidau	.	*4736*	.	+ *9*	.	*6835*	.	— *37*	.	.	.	
» Oberhasle	.	.	.	.	.	*5618*	.	— *1*	.	.	.	
» Saanen	1095	.	— 36	.	.	.	.	.	.	.	.	
» Schwarzenburg	.	.	.	.	.	.	.	.	.	.	.	
» Seftigen	.	.	.	.	.	.	.	.	3244	.	— 10	
» Signau	2193	.	— 83	.	.	*16223*	.	— *10*	.	.	.	
» O.-Simmenthal	.	*4735*	.	— *245*	1352	*6263*	— 100	— *223*	.	.		
» N.-Simmenthal	1490	.	+ 100	.	.	.	.	.	.	.	.	
» Thun	2779	*11103*	+ 8	+ *41*	3939	.	+ 180	.	.	.	.	
» Trachselwald	.	.	.	.	3429	*18551*	— 10	— *62*	.	.	.	
» Wangen	.	.	.	.	.	.	.	.	.	.	.	
	.	.	+ 18	— *357*	.	.	+ 391	— *471*	.	.	— 12	—

F = Feuerstätten
H = Haushaltungen



Uebersicht von 16 grössern Ortschaften.

Jahrzahl	1499	1559		1653	1764		1818		1850		1880	
Ort-haften	F	F	F	F	F	Bev.	H	Bev.	H	Bev.	H	Bev.
. . . .	.	.	963	.	3127	*13681*	3448	*17552*	5711	*27558*	9235	*43197*
. . . .	.	.	.	.	*393	**1576*	511	*2152*	589	*3162*	2287	*11613*
gen . . .	.	95	.	.	308	*1771*	481	*2734*	593	*3277*	820	*4469*
dorf . . .	.	.	.	.	279	*1225*	361	*1794*	648	*3636*	1275	*6549*
gen . . .	.	.	.	259	582	*1935*	631	*2874*	662	*3180*	827	*4040*
wyl . . .	.	.	.	.	355	*1678*	488	*2578*	614	*3398*	694	*3376*
tz	108	123	.	236	365	*2115*	661	*3699*	914	*5984*	1133	*6532*
enthal . .	(87)	.	.	169	272	*1327*	358	*1997*	571	*2728*	813	*3781*
nau . . .	.	.	.	.	515	*3109*	783	*4260*	959	*5385*	1316	*7208*
elflüh. . .	.	.	.	(320)	342	*1691*	454	*2797*	828	*3433*	605	*3129*
en mit) ntschen)	.	.	.	.	791	*2939*	815	*3370*	831	*3629*	895	*3780*
sburg . .	.	(209)	.	127	232	*924*	397	*1932*	622	*3274*	853	*3898*
swald . .	(80)	.	.	(330)	525	*3100*	804	*4285*	2808	*5561*	1066	*5870*
. . . . .	.	(295)	.	216	380	*1411*	466	*1936*	733	*3379*	1127	*5130*
lern . . .	.	.	.	.	612	*3758*	892	*5081*	1101	*5711*	986	*5176*
. . . . .	(45)	.	.	153	229	*1543*	451	*2148*	476	*3185*	613	*3330*
	.	.	.	.	9307	*13786*	11911	*61189*	16660	*80786*	24545	*121376*
eine Haus-ltung kom-n Personen	.	.	.	.	4.70		5.16		5.41		4.90	

F = Feuerstätten.
H = Haushaltungen.

Zunahme in %.

Jahrzahl / Ortschaften	von 1764–1818				von 1818–1850				von 1850–1880			
	Feuerstätten		Bevölkerung		Haushaltungen		Bevölkerung		Haushaltungen		Bevölkerung	
	per Jahr	54 Jahre	per Jahr	54 Jahre	per Jahr	32 Jahre	per Jahr	32 Jahre	per Jahr	30 Jahre	per Jahr	[illegible]
Bern	0.18	10.52	0.47	28.30	1.59	65.64	1.42	57.[illegible]1	1.62	61.70	1.52	[illegible]
Biel	0.49	30.02	0.58	36.54	0.44	15.27	1.50	60.87	4.63	288.29	4.12	[illegible]
Bolligen	0.83	56.17	0.81	54.37	0.66	23.28	0.57	19.86	1.0[illegible]	38.28	1.04	[illegible]
Burgdorf	0.49	29.40	0.71	46.45	1.84	79.50	2.23	102.68	2.28	96.76	1.98	[illegible]
Frutigen	0.15	8.42	0.71	48.18	0.11	4.91	0.60	21.09	0.74	24.92	0.50	[illegible]
Huttwyl	0.59	37.47	0.80	53.60	0.72	25.[illegible]2	0.87	31.81	0.41	13.03	−0.22	[illegible]
Könitz	1.11	81.10	1.04	74.89	1.02	38.27	1.51	61.77	0.72	23.96	0.29	[illegible]
Langenthal	0.51	31.62	0.76	50.49	1.47	59.50	0.98	36.60	1.18	42.38	1.1[illegible]	[illegible]
Langnau	0.78	52.01	0.59	37.02	0.63	22.19	0.74	26.11	1.06	37.22	0.9[illegible]	[illegible]
Lützelflüh	0.[illegible]	32.[illegible]	0.94	65.10	1.99	82.18	0.64	22.71	−1.05	−36.86	−0.[illegible]	[illegible]
Saanen mit Abläntschen	0.05	3.03	0.2[illegible]	14.17	0.0[illegible]	1.07	0.[illegible]	7.6[illegible]	0.25	7.70	0.14	[illegible]
Stellisburg	1.0[illegible]	71.12	1.37	100.0[illegible]	1.4[illegible]	56.[illegible]	1.66	69.46	1.0[illegible]	37.[illegible]	0.58	[illegible]
Sumiswald	0.7[illegible]	53.14	0.60	38.22	20.002	20.[illegible]0	0.82	29.[illegible]	0.[illegible]	31.[illegible]	0.1[illegible]	[illegible]
Thun	0.37	22.[illegible]	0.5[illegible]	36.02	1.13	57.[illegible]0	1.76	74.51	1.44	53.75	1.30	[illegible]
Wahlern	0.50	31.[illegible]	0.5[illegible]	35.20	1.00	37.2[illegible]	0.20	6.55	−0.37	−11.66	0.1[illegible]	[illegible]
Worb	1.2[illegible]	96.94	0.8[illegible]	58.[illegible]	0.17	5.5[illegible]	0.83	30.[illegible]	0.85	28.78	0.23	[illegible]
Durchschnitt	0.46	27.[illegible]	0.63	40.45	1.05	39.87	1.08	41.14	1.30	47.[illegible]2	1.[illegible]2	[illegible]

Uebersicht der Städte Bern, Biel, Burgdorf und Thun.

Jahrzahl / Ortschaften	1764		1818		1850		1880	
	Feuerstätten	Bevölkerung	Haushaltungen	Bevölkerung	Haushaltungen	Bevölkerung	Haushaltungen	Bevölkerung
rn . . .	3127	*13681*	3448	*17552*	5711	*27558*	9235	*43197*
l . . .	*393	*1576	511	*2152*	589	*3462*	2287	*11613*
rgdorf . .	279	*1225*	361	*1794*	648	*3636*	1275	*6549*
un . . .	380	*1414*	466	*1936*	733	*3379*	1127	*5130*
	4179	*17896*	4786	*23434*	7081	*38035*	13924	*66489*
Auf eine Haushaltung kommen Personen	4.28		*4.81*		4.95		*4.77*	

Zunahme in %.

Jahrzahl / Ortschaften	von 1764—1818				von 1818—1850				von 1850—1880			
	Feuerstätten		Bevölkerung		Haushaltungen		Bevölkerung		Haushaltungen		Bevölkerung	
	per Jahr	54 Jahre	per Jahr	54 Jahre	per Jahr	32 Jahre	per Jahr	32 Jahre	per Jahr	30 Jahre	per Jahr	30 Jahre
rn	0.18	10.52	*0.47*	*28.30*	1.59	65.63	*1.42*	*57.01*	1.62	61.70	*1.52*	*56.78*
l	0.49	30.02	*0.58*	*36.54*	0.44	15.27	*1.50*	*60.87*	4.63	288.29	*4.13*	*235.44*
rgdorf . .	0.49	29.40	*0.71*	*46.45*	1.84	79.50	*2.23*	*102.68*	2.28	96.76	*1.98*	*80.12*
nn	0.37	22.63	*0.58*	*36.92*	1.43	57.80	*1.76*	*74.54*	1.44	53.75	*1.40*	*51.89*
Durchschnitt	0.23	14.53	*0.50*	*30.94*	1.49	60.49	*1.52*	*62.31*	2.00	81.28	*1.88*	*74.81*

Vorräthige statistische Veröffentlichungen:

1. Beiträge zur Statistik des Kantons Bern, Heft [illegible], 1864.
2. Statistisches Jahrbuch für den Kant. Bern, Jahrgänge IV—[illegible], [illegible]
3. Hauptergebnisse der Volkszählung vom 1. Dezember 1880.
4. Zur Statistik der Schulhygiene im Kanton Bern 1879.
5. Ergebnisse der Gemeinderechnungen im Kanton Bern auf Ende [illegible]
6. Mittheilungen des bernischen statistischen Bureau's (Jahrg. [illegible]):
   - Lieferung I: Der Weinbau im Kanton Bern pro 1881/82 (mit [illegible] graphischen Witterungstabellen).
   - Lieferung II:
     1. Stand und Bewegung der Burger und Ein[illegible] den Gemeinden von 1850—1880.
     2. Bevölkerungsbewegung von 1876—1881.
     3. Die aussergewöhnlichen Todesfälle von 1878—[illegible]
   - Lieferung III: Die Gemeindesteuern im Kanton Bern pro 1882.
   - Lieferung IV:
     1. Die überseeische Auswanderung aus dem Kanton Bern in den Jahren 1878—1882.
     2. Statistik der Geltstage im Kanton Bern von 1878 bis 1882 (mit 2 graphischen Tabellen).
7. Mittheilungen des bernischen statistischen Bureau's (Jahrg. 1885):
   - Lieferung I:
     1. Die Weinernte der Jahre 1883 und 1884 im Kanton Bern.
     2. Statistik der Milchwirthschaft im Käsereibetrieb [illegible] Kantons Bern.
     3. Statistik der Sparkassen im Kanton Bern.
   - Lieferung II: Vergleichende Statistik der Volkszählungsergebnisse [illegible] treffend den Kanton Bern.
   - Lieferung III:
     1. Der Holzkonsum im Kanton Bern.
     2. Die Hagelschläge seit 1878, speziell von 18[illegible] mit 2 Uebersichtskarten.
8. Mittheilungen des bernischen statistischen Bureau's (Jahrgang 18[illegible]):
   - Lieferung I: Landwirthschaftliche Statistik für das Jahr 18[illegible]
   - " II: Ergebnisse der Viehzählung im Kt. Bern v. 21. April [illegible]
9. Mittheilungen des bernischen statistischen Bureau's (Jahrg. 18[illegible]):
   - Lieferung I: Landwirthschaftliche Statistik pro 1886.
   - " II: Untersuchungen betreffend die Bevölkerungsbeweg[illegible] und die wirthschaftlichen Verhältnisse im Jahr[illegible] 1876—1886.
10. Mittheilungen des bernischen statistischen Bureau's (Jahrg. 188[illegible]):
    - Lieferung I: Ergebnisse der Obstbaumzählung vom Mai 1888 im Kanton Bern.
    - (Edition française) Résultats du recensement des arbres fruitiers de mai 18[illegible] (avec une carte), publiés par le Bureau cantonal [illegible] statistique.
    - Lieferung II: Ortschaftsstatistik (mit [illegible] Text).
      1. Zahl der Wohnhäuser, der Haushaltungen, der [illegible] haften und anwesenden Personen in den Ortschaften des Kts. Bern nach der Volkszählung vom 1. Dez. 18[illegible]
      2. Die Bevölkerung nach Einwohner- und Kirchgemeinden festgestellt auf Grund der eidgen. Volkszählung vom 1. Dezember 1888.
    - Lieferung III: Landwirthschaftliche Statistik für die Jahre 1887 und 18[illegible]
11. Mittheilungen des bernischen statistischen Bureau's (Jahrg. 18[illegible]):
    - Lieferung I: Gewerbestatistik für die Städte Bern, Biel und [illegible]
    - Lieferung II: Grundbesitzstatistik des Kts. Bern nach der [illegible] vom Jahr 1888.
    - (Edition française) Statistique de la propriété foncière du Canton de Berne d'après le recensement de 1888, publiée par le Bureau cantonal de statistique.
12. Mittheilungen des bernischen statistischen Bureau's (Jahrg. 18[illegible]):
    - Lieferung I: Die gewerblichen Betriebe und Unternehmungen [illegible] Bern nach der Aufnahme vom November [illegible] (mit [illegible] Text.)
    - Lieferung II: Landwirthschaftliche Statistik für die Jahre 18[illegible]
    - (Edition française) Statistique [illegible]
13. Mittheilungen des bernischen statistischen Bureau's (Jahrg. 18[illegible]):
    - Lieferung I: [illegible]

Vorräthige statistische Veröffentlichungen:

1. Beiträge zur Statistik des Kantons Bern, Heft III, 1884.
2. Statistisches Jahrbuch für den Kant. Bern, Jahrgänge IV—VI, [illegible]
3. Hauptergebnisse der Volkszählung vom 1. Dezember 1880.
4. Zur Statistik der Schulhygiene im Kanton Bern 1879.
5. Ergebnisse der Gemeinderechnungen im Kanton Bern auf Ende 1880.
6. Mittheilungen des bernischen statistischen Bureau's (Jahrg. 1883):

Lieferung I: Der Weinbau im Kanton Bern pro 1881/82 (mit [illegible] graphischen Witterungstabelle).

Lieferung II:
1. Stand und Bewegung der Bürger und Einsassen in den Gemeinden von 1850—1880.
2. Bevölkerungsbewegung von 1876—1881.
3. Die aussergewöhnlichen Todesfälle von 1878—1882.

Lieferung III: Die Gemeindesteuern im Kanton Bern pro 1882.

Lieferung IV:
1. Die überseeische Auswanderung aus dem Kanton Bern in den Jahren 1878—1882.
2. Statistik der Geltstage im Kanton Bern von 1878 [illegible] 1882 (mit 2 graphischen Tabellen).

7. Mittheilungen des bernischen statistischen Bureau's (Jahrg. 1885):

Lieferung I:
1. Die Weinernte der Jahre 1883 und 1884 im Kanton Bern.
2. Statistik der Milchwirthschaft im Käsereibetrieb des Kantons Bern.
3. Statistik der Sparkassen im Kanton Bern.

Lieferung II: Vergleichende Statistik der Volkszählungsergebnisse betreffend den Kanton Bern.

Lieferung III:
1. Der Holzkonsum im Kanton Bern.
2. Die Hagelschläge seit 1878, speziell von 1882—[illegible] mit 2 Uebersichtskarten.

8. Mittheilungen des bernischen statistischen Bureau's (Jahrgang 188[illegible]):
Lieferung I: Landwirthschaftliche Statistik für das Jahr 1885.
" II: Ergebnisse der Viehzählung im Kt. Bern v. 21. April [illegible]

9. Mittheilungen des bernischen statistischen Bureau's (Jahrg. 1887):
Lieferung I: Landwirthschaftliche Statistik pro 1886.
" II: Untersuchungen betreffend die Bevölkerungsbewegung und die wirthschaftlichen Verhältnisse im Jahrzehnt 1876—1886.

10. Mittheilungen des bernischen statistischen Bureau's (Jahrg. 1889/90):
Lieferung I: Ergebnisse der Obstbaumzählung vom Mai 1888 im Kanton Bern.
(Edition française) Résultats du recensement des arbres fruitiers de mai 1888 (avec une carte), publiés par le Bureau cantonal de statistique.
Lieferung II: Ortschaftsstatistik (auch in französischem Text).
1. Zahl der Wohnhäuser, der Haushaltungen, der wohnhaften und anwesenden Personen in den Ortschaften des Kts. Bern nach der Volkszählung vom 1. Dez. 1888.
2. Die Bevölkerung nach Einwohner- und Kirchenmeinden festgestellt auf Grund der eidgen. Volkszählung vom 1. Dezember 1888.
Lieferung III: Landwirthschaftliche Statistik für die Jahre 1887 und 1888.

11. Mittheilungen des bernischen statistischen Büreau's (Jahrg. 1890):
Lieferung I: Gewerbestatistik für die Städte Bern, Biel und Burgdorf.
Lieferung II: Grundbesitzstatistik des Kts. Bern nach der Aufnahme vom Jahr 1888.
(Edition française) Statistique de la propriété foncière du Canton de Berne d'après le recensement de 1888, publié par le Bureau cantonal de statistique.

12. Mittheilungen des bernischen statistischen Bureau's (Jahrg. 1891):
Lieferung I: Die gewerblichen Betriebe und Untersuchungen des Kts. Bern nach der Aufnahme vom November 1888 (auch in französischem Text).
Lieferung II: Landwirthschaftliche Statistik für die Jahre 1889 [illegible]
(Edition française) Statistique agricole du Jura bernois [illegible]

13. Mittheilungen des bernischen statistischen Büreau's (Jahrg. [illegible]):
Lieferung I: Statistik der öffentlichen Krankenanstalten [illegible] Bernsgrüthen mit den [illegible]



B'D. OCT 2 8 1913